

05

REQUERIMENTO DE RPPN

Ilmo. Sr.

Marcos Affonso Ortiz

D.D. Diretor Geral do Instituto Estadual de Florestas – I.E.F.

Belo Horizonte – M.G.

Prezado Diretor,

Cumprimentando-o cordialmente, eu **Dario Faria Negrão** portador do CPF 319.262.318-72 e RG 6.570.104-5 e minha esposa **Ana Maria Mendonça Negrão** portadora do CPF 080.977.488-78 e RG 5.787.281-8, gostaríamos de solicitar a V.Sa. o reconhecimento e o cadastramento de parte de minha propriedade rural, como Reserva Particular do Patrimônio Natural – RPPN. Gostaríamos que a unidade de conservação se chamasse “**RPPN Morada dos Macacos**”. A área da RPPN é de **13.54.11** hectares. A propriedade é denominada “Sítio do Dario”, apresenta uma área total de **55.80.91** hectares e está localizada no bairro Buraco do município de Brazópolis / MG - (UTM) (X) 433403 L , (Y) 7508167 N , Datum WGS 84 , Fuso 23 K.

Meu endereço para correspondência é: Rua Juscelino Kubitschek n°09 Centro Brazópolis -MG; assim como meu telefone para contato: (35) 3641-1855 / (35) 9152-0628.

Trata-se de uma área ainda bastante preservada e igualmente significativa no que diz respeito à Biodiversidade.

Gostaria de salientar que já praticamos medidas de proteção a flora e fauna locais, e que somos conscientes em relação à proteção e conservação dos recursos naturais, tendo em vista que a nossa propriedade é umas das poucas da região a apresentar uma significativa área de cobertura vegetal nativa na região.


Sendo o que se apresenta para o momento, somos.

Atenciosamente,



Proprietários

Dario Faria Negrão



Proprietários

Ana Maria Mendonça Negrão

Brazópolis , 11 de Maio de 2012.





Governo do Estado de Minas Gerais
Sistema Estadual de Meio Ambiente
Instituto Estadual de Florestas
Escritório Regional Sul
Área de Proteção Ambiental Estadual Fernão Dias

34
AK

LAUDO TÉCNICO DE VISTORIA

Atividade realizada: Vistoria para avaliar a possibilidade de reconhecimento da área como Reserva Particular do Patrimônio Natural.

Proprietário: Dario Faria Negrão e Ana Maria Mendonça Negrão.

Data da vistoria: 17/07/2013.

Propriedade: Sítio do Dario, com área total de 55.80.91 ha.

Município: Brazópolis

Nome da proposta RPPN: RPPN Morada dos Macacos

Área da RPPN: 13.54.11

Coordenadas geográficas: latitude: 22° 31' 59.47"S
longitude: 45° 39' 01.17"O

Considerações Iniciais:

Conforme determinação da Coordenadora de Áreas Protegidas do Escritório Regional Sul do Instituto Estadual de Florestas (IEF), foi realizada uma vistoria técnica no Sítio do Dario, no município de Brazópolis/MG, para verificar o potencial de instituição de unidade de conservação, na categoria de manejo Reserva Particular do Patrimônio Natural (RPPN). Além da servidora do IEF que assina este laudo, estiveram presentes a Coordenadora de Áreas Protegidas do IEF Júlia Cecília Martins Braga, a Coordenadora de Desenvolvimento e Conservação Florestal Graciane Angélica da Silva, o Assessor Jurídico do Escritório Regional Sul, Ronaldo Carvalho de Figueiredo, o consultor ambiental Diego José Candido Cintra, e o filho dos proprietários do Sítio do Dario, Evandro Mendonça Negrão.

Da Vistoria:

A área onde se pretende criar a RPPN fica no município de Brazópolis, no Sul de Minas Gerais, ao sul da sede municipal, conforme indicação na figura 1.



AK



Governo do Estado de Minas Gerais
Sistema Estadual de Meio Ambiente
Instituto Estadual de Florestas
Escritório Regional Sul
Área de Proteção Ambiental Estadual Fernão Dias



Figura 1: Localização da área da RPPN proposta em relação à sede municipal de Brazópolis.

Parte da propriedade “Sítio do Dario” está localizado dentro dos limites da APA Fernão Dias, conforme figura 2.




Figura 2: APA Fernão Dias abaixo da linha verde (limite da APA).

Área de Proteção Ambiental Fernão Dias
Rua Maria Aparecida Vargas, 100 – Centro – Camanducaia/MG – CEP 37.650-000 – (35) 3433-2449
apafernaodias.ief@meioambiente.mg.gov.br





Governo do Estado de Minas Gerais
Sistema Estadual de Meio Ambiente
Instituto Estadual de Florestas
Escritório Regional Sul
Área de Proteção Ambiental Estadual Fernão Dias

Nas áreas vizinhas à proposta, encontram-se predominantemente áreas de pastagem, vegetação nativa e também reflorestamentos de eucalipto.

A altitude da propriedade é de cerca de 900 metros. A fitofisionomia predominante na área é a Floresta Estacional Semidecidual Montana segundo o Inventário Florestal de Minas Gerais. Foi observado que o fragmento de vegetação nativa de Mata Atlântica proposto para ser a RPPN é de vegetação secundária em estágio médio de regeneração (figura 3).



Figura 3: Vista geral da mata proposta para a criação da RPPN.

Algumas das espécies da flora observadas no local foram: quaresmeira, pimenteira, sangra d'água, jequitibá-rosa, embaúba, jacarandá, angico, paineira, guapuruvu, pereira, guatambu, ipê, peroba, copaíba, canafistula, além de diversas bromeliáceas e aráceas (figura 4).



37
AK



Governo do Estado de Minas Gerais
Sistema Estadual de Meio Ambiente
Instituto Estadual de Florestas
Escritório Regional Sul
Área de Proteção Ambiental Fernão Dias



Figura 4: Bromeliáceas e Aráceas.

Área de Proteção Ambiental Fernão Dias
Rua Maria Aparecida Vargas, 100 – Centro – Camanducaia/MG – CEP 37.650-000 – (35) 3433-2449
apafernaodias.ief@meioambiente.mg.gov.br



AK



Governo do Estado de Minas Gerais
Sistema Estadual de Meio Ambiente
Instituto Estadual de Florestas
Escritório Regional Sul
Área de Proteção Ambiental Fernão Dias

É importante ressaltar que a mata proposta para a criação da RPPN tem continuidade nas propriedades vizinhas, o que aumenta sua importância para a conservação das espécies nativas da fauna e flora locais. Foi observado também, que parte da área é cercada pelo Córrego São Gabriel (figura 5). Dessa forma, a mata além de contribuir para a infiltração da água no solo, também protege o córrego servindo como um filtro de possíveis agente poluidores e evita o seu assoreamento.




Figura 5: Córrego São Gabriel e Mata Ciliar.

Por meio de entrevista com o filho do proprietário do Sítio do Dário pode-se relatar algumas espécies da fauna local: sauá, sagui, tucano-do-bico-verde, maritaca, periquito, canário, anu preto, cachorro do mato, esquilo e pica-pau. Segundo o Zoneamento Ecológico Econômico do Estado de Minas Gerais a região onde está inserida a propriedade é considerada de prioridade muito alta para conservação da flora e da fauna.

É importante ressaltar que a propriedade em questão tem parte de sua área localizada próxima aos limites da Área de Proteção Ambiental Estadual Fernão Dias (APAED) (figura 2), criada por meio do Decreto nº38.925 de 17 de julho de 1997, com o objetivo de garantir a conservação do conjunto paisagístico, da cultura





Governo do Estado de Minas Gerais
Sistema Estadual de Meio Ambiente
Instituto Estadual de Florestas
Escritório Regional Sul
Área de Proteção Ambiental Estadual Fernão Dias

39
AK

regional, e proteger e preservar as formações florestais remanescentes da Mata Atlântica e a fauna silvestre, através do disciplinamento de uso dos recursos naturais e de incentivos ao codesenvolvimento regional, com vistas à melhoria da qualidade ambiental e de vida da população. Dessa forma, a criação da RPPN contribui para que os objetivos da APAFD sejam atingidos.

Conclusão:

O Sítio do Dario apresenta atributos biológicos que evidenciam sua importância ecológica para a região e justificam sua perpétua preservação. Conforme pleito por iniciativa do proprietário, a categoria de manejo RPPN – Reserva Particular do Patrimônio Natural é adequada para assegurar a manutenção da biodiversidade local.

Portanto, sou favorável a criação da Reserva Particular do Patrimônio Natural Morada dos Macacos.

É meu parecer.

Referências Bibliográficas:

- Inventário Florestal de Minas Gerais: www.inventarioflorestal.mg.gov.br

Camanducaia, 29 de julho de 2013.

Raquel J. Costa

RAQUEL JUNQUEIRA COSTA

Gerente da APA Fernão Dias

Analista Ambiental – IEF/ERS

MASP 1146815-4

