



GOVERNO DO ESTADO DE MINAS GERAIS  
 SECRETARIA DE ESTADO DE MEIO AMBIENTE E DESENVOLVIMENTO SUSTENTÁVEL  
 SISTEMA ESTADUAL DE MEIO AMBIENTE - SISEMA  
 Conselho Estadual de Política Ambiental - COPAM  
 Conselho Estadual de Recursos Hídricos - CERH

I.E.F. DOCUMENTO  
 Nº 02  
 Ass.  
 8



1. AUTO DE FISCALIZAÇÃO: Nº 32095 /2019 Folha 2/3

2. AGENDAS: 01 [ ] FEAM 02 [X] IEF 03 [ ] IGAM Hora: 16 : 00 Dia: 19 Mês: 09 Ano: 2019

3. Motivação: [ ] Denúncia [ ] Ministério Público [ ] Poder Judiciário [ ] Operações Especiais do CGFAI [ ] SUPRAM [ ] COPAM/CRH [X] Rotina

4. Finalidade  
 FEAM: [ ] Condicionantes [ ] Licenciamento [ ] AAF [ ] Emergência Ambiental [ ] Acompanhamento de projeto [ ] Outros  
 IEF: [ ] Fauna [ ] Pesca [ ] DAIA [ ] Reserva Legal [ ] DCC [ ] APP [ ] Danos em áreas protegidas [X] Outros  
 IGAM: [ ] Outorga [ ] Outros

5. Identificação  
 01. Atividade 02. Código 03. Classe 04. Porte  
 05. Processo nº. 06. Órgão: 07. [ ] Não possui processo  
 08. [X] Nome do Fiscalizado 09. [X] CPF 10. [ ] CNPJ  
 WALDIRIO DA SILVA 537526.516-89  
 11. RG. 12. CNH-UF 13. [ ] RGP [ ] Tit. Eleitoral  
 14. Placa do veículo - UF 15. RENAVAM 16. Nº e tipo do documento ambiental  
 17. Nome Fantasia (Pessoa Jurídica) 18. Inscrição Estadual - UF  
 19. Endereço do Fiscalizado - Correspondência: Rua, Avenida, Rodovia  
 RUA PEDRO ALVARÉS CABRAL 20. Nº. / KM 21. Complemento  
 22. Bairro/Logradouro 22. Município 24. UF  
 SOAQUIM DE LIMA TIRES MARIAS MG  
 25. CEP 26. Cx Postal 27. Fone: 28. E-mail  
 319.21015-0101 ( ) | | | - | | |

6. Local da Fiscalização  
 01. Endereço: Rua, Avenida, Rodovia, Fazenda, etc.  
 FAZENDA SANTA CATARINA  
 02. Nº. / KM 03. Complemento 04. Bairro/Logradouro/Distrito/Localidade  
 ZONA RURAL  
 05. Município 06. CEP 07. Fone  
 TIRES MARIAS 319.21015-0010 ( ) | | | - | | |  
 08. Referência do local  
 FAZENDA SANTA CATARINA

Geográficas DATUM [ ] SAD 69 [ ] Córrego Alegre Latitude Longitude  
 Grau Minuto Segundo Grau Minuto Segundo  
 Planas UTM FUSO 22 23 K 24 X= 51016215 (6 dígitos) Y= 7197113918 (7 dígitos)


10. Croqui de acesso

ESTADO DE MINAS GERAIS  
 30 DE JUNHO DE 1935

07 01. Assinatura do Agente Fiscalizador [Signature] 02. Assinatura do Fiscalizado A/R - VIA CORREIOS



Em fiscalização de rotina na zona rural de Três Marias no dia 10/07/2019 realizada pelos técnicos Andréa Brandão Andrade e Daniel Junio de Miranda foi constatada a supressão de vegetação nativa cuja tipologia é de Campo Cerrado em área localizada sob as coordenadas planas UTM 23K 501.625/7.971.398 (WGS 84). A supressão foi realizada por meio de corte raso com destoca em 62,52 hectares. O material lenhoso oriundo da exploração encontrava-se disposto em pilhas de lenha amontoadas e árvores espalhadas pelo local. Em consulta ao CAR foi possível identificar o cadastro de número: MG-3169356-5E9B.DEBD.6D0F.44EC.860B.E640.D142.AC49 para o imóvel em questão, identificado como de propriedade do Sr. Odarcy Soares Falcão. Foi então delimitado o polígono de supressão, tendo sido constatado que esta ocorreu em 3,82 hectares em reserva legal e 58,7 hectares em área comum. Não foi identificado no NAR Curvelo Documento Autorizativo de Intervenção Ambiental para a área em questão. Dessa forma foi lavrado o Auto de Fiscalização nº 32087/2019 e o Auto de Infração nº 211408/2019 em nome do Sr. Odarcy Soares Falcão. Pela lavratura dos supracitados Autos, foi gerado o Processo Administrativo nº 02030000493/19 e o autuado apresentou sua Defesa, cujo Relatório de Análise Técnica foi pelo DEFERIMENTO PARCIAL do Recurso apresentado, uma vez que restou provado que apenas 8,95 hectares de vegetação nativa suprimida em área comum pertenciam ao Sr. Odarcy Soares Falcão de forma que a supressão de vegetação nativa ocorrida em 52,60 hectares é de responsabilidade do Sr. Valdiro da Silva e ainda desse total suprimido sem autorização, uma área de 3,82 hectares estão localizados em área de Reserva Legal e o restante em área comum.

8. Relatório Sucinto



9. Assinaturas

01. Servidor (Nome legível) Andréa Brandão Andrade	MASP 1149341-8	Assinatura <i>Andréa B Andrade</i>
Orgão <input type="checkbox"/> SEMAD <input type="checkbox"/> FEAM <input checked="" type="checkbox"/> IEF <input type="checkbox"/> IGAM		
02. Servidor (Nome legível) Daniel Junio de Miranda	MASP 1176556-7	Assinatura <i>[Signature]</i>
Orgão <input type="checkbox"/> SEMAD <input type="checkbox"/> FEAM <input checked="" type="checkbox"/> IEF <input type="checkbox"/> IGAM		
03. Servidor (Nome legível)	MASP	Assinatura
Orgão <input type="checkbox"/> SEMAD <input type="checkbox"/> FEAM <input type="checkbox"/> IEF <input type="checkbox"/> IGAM		
Recebi a 1ª via deste Auto de Fiscalização		
04. Fiscalizado / Representante do Fiscalizado (Nome legível) Odarcy Soares Falcão	Função / Vínculo com o Empreendimento Proprietário	
Assinatura Enviado com aviso de recebimento		

 <p>GOVERNO DO ESTADO DE MINAS GERAIS SISTEMA ESTADUAL DE MEIO AMBIENTE E RECURSOS HIDRICOS - SISEMA Conselho Estadual de Política Ambiental - COPAM Conselho Estadual de Recursos Hídricos - CERH</p> 	<b>1. AUTO DE INFRAÇÃO: nº 211420 / 2019</b>																																	
	<b>Lavrado em Substituição ao AI nº:</b> /																																	
	Vinculado ao: <input checked="" type="checkbox"/> Auto de Fiscalização nº 32095 de 19/09/2019 <input type="checkbox"/> Boletim de Ocorrência nº: de / /																																	
<b>2. Auto de Infração possui folha de continuação?</b> <input type="checkbox"/> SIM <input type="checkbox"/> NÃO																																		
<b>3. Órgão Responsável pela lavratura:</b> Local: <u>CURVELO</u> <input type="checkbox"/> FEAM <input type="checkbox"/> IGAM <input checked="" type="checkbox"/> IEF <input type="checkbox"/> SUPRAM <input type="checkbox"/> SUFIS <input type="checkbox"/> PMMG <input type="checkbox"/> SUPRI Dia: <u>19 / 09 / 2019</u> Hora: <u>15:15</u>																																		
<b>4. Autuado</b>	Nome do Autuado/ Empreendimento: <u>VALDIRO DA SILVA</u>																																	
	Data Nascimento:	Nome da Mãe:																																
	<input checked="" type="checkbox"/> CPF: <u>537.526.516-87</u>	<input type="checkbox"/> CNPJ:																																
	Endereço do Autuado / Empreendimento: (Correspondência) <u>RUA PEDRO ALVARES CABRAL</u> Nº. / km: <u>107</u> Complemento: <u>Ass. 12</u>																																	
	Bairro/Logradouro: <u>JOAQUIM DE LIMA</u>	Município: <u>TRÊS MARIAS</u> UF: <u>MG</u>																																
CEP: <u>39205-000</u>	Cx Postal:	Fone: ( )																																
<b>5. Outros Envolvidos/ Responsáveis</b>																																		
Nome do 1º envolvido:		<input type="checkbox"/> CPF: <input type="checkbox"/> CNPJ:																																
Nome do 2º envolvido:		<input type="checkbox"/> CPF: <input type="checkbox"/> CNPJ:																																
<b>6. Descrição Infração</b> <u>SUPRIMIR 48,78 HECTARES DE VEGETAÇÃO NATIVA EM ÁREA COMUM, TIPOLOGIA DE CAMPO FECHADO, SEM LICENÇA OU AUTORIZAÇÃO DO ÓRGÃO AMBIENTAL.</u>																																		
<b>7. Coordenadas da Infração</b>																																		
Geográficas:	DATUM: <input checked="" type="checkbox"/> WGS <input type="checkbox"/> SIRGAS 2000	Latitude: Grau Min Seg																																
Planas: UTM	FUSO 22 <u>23K</u> <u>24</u>	X= <u>511625</u> (6 dígitos)																																
		Y= <u>7971398</u> (7 dígitos)																																
<b>8. Embasamento legal</b>																																		
Artigo	Anexo	Código																																
<u>112</u>	<u>III</u>	<u>301</u>																																
Inciso	Alínea	Decreto/ano																																
	<u>A</u>	<u>47353/18</u>																																
Lei / ano	Resolução	DN																																
<u>20922/13</u>																																		
<b>9. Atenuantes /Agravantes</b>																																		
<table border="1"> <thead> <tr> <th colspan="5">Atenuantes</th> <th colspan="5">Agravantes</th> </tr> <tr> <th>Nº</th> <th>Artigo/Parág.</th> <th>Inciso</th> <th>Alínea</th> <th>Redução</th> <th>Nº</th> <th>Artigo/Parág.</th> <th>Inciso</th> <th>Alínea</th> <th>Aumento</th> </tr> </thead> <tbody> <tr> <td></td> <td></td> <td></td> <td></td> <td></td> <td></td> <td></td> <td></td> <td></td> <td></td> </tr> </tbody> </table>					Atenuantes					Agravantes					Nº	Artigo/Parág.	Inciso	Alínea	Redução	Nº	Artigo/Parág.	Inciso	Alínea	Aumento										
Atenuantes					Agravantes																													
Nº	Artigo/Parág.	Inciso	Alínea	Redução	Nº	Artigo/Parág.	Inciso	Alínea	Aumento																									
<b>10. Reincidência</b> <input type="checkbox"/> Genérica <input type="checkbox"/> Específica <input checked="" type="checkbox"/> Não foi possível verificar <input type="checkbox"/> Não se aplica																																		
<b>11. Penalidades Aplicadas (Advertência e Multa) e ERP</b>																																		
Infração	Porte	Penalidade	Valor	<input type="checkbox"/> Acréscimo <input type="checkbox"/> Redução	Valor Total																													
<u>01</u>		<input type="checkbox"/> Advertência <input checked="" type="checkbox"/> Multa Simples <input type="checkbox"/> Multa Diária	<u>24.500,00</u>		<u>24.500</u>																													
ERP:	Kg de pescado:	Valor ERP por Kg:	Total:																															
Valor total dos Emolumentos de Reposição da Pesca: ( )																																		
Valor total das multas: <u>24.500 (VINTE E QUATRO MIL E QUINHENTOS) DIFENS.</u>																																		
No caso de advertência, o autuado possui o prazo de..... dias para atender as recomendações constantes no campo 12, sob pena de conversão em multa simples no valor de ( )																																		
<b>12. Demais penalidades/ Recomendações/ Observações</b> <u>SUSPENSÃO DAS ATIVIDADES. FICA APREENDIDO O VOLUME DE 1.219,74 ESTE REOS DE LENHA NATIVA. VALOR CALCULADO CONFORME TABELA BASE DE RENDIMENTOS LENHOSO DO DECRETO ESTADUAL Nº 47383/18. REPOSIÇÃO FLORESTAL REFERENTE A 1.219,74 ESTE REOS.</u>																																		
<b>13. Depositário</b>																																		
Nome Completo: <u>VALDIRO DA SILVA</u>			<input checked="" type="checkbox"/> CPF: <u>537.526.516-87</u>	<input type="checkbox"/> CNPJ:	<input type="checkbox"/> RG:																													
Endereço: Rua, Avenida, etc. <u>CARRETA SANTA CATARINA</u>			Nº / km:	Bairro / Logradouro: <u>ROSA RIVAL</u>	Município: <u>TRÊS MARIAS</u>																													
UF: <u>MG</u>	CEP: <u>39205-000</u>	Fone:	Assinatura: <u>AIR - VIA COMÉRIOS</u>																															
<b>14. O AUTUADO TEM O PRAZO DE ATÉ 20 (VINTE) DIAS DO RECEBIMENTO DO AUTO DE INFRAÇÃO PARA PAGAMENTO DA MULTA OU APRESENTAÇÃO DA DEFESA PARA UREBIO-CV, NO SEGUINTE ENDEREÇO: URBIO CENTRO-NORTE: RUA ZOLDO PASSOS, Nº 30 2º ANDAR, CENTRO, SETE LAGAS/MG. CEP: 35000-019</b>																																		
<b>15. Assinaturas</b>																																		
01. Servidor: (Nome Legível)	MASP:		Assinatura do servidor:																															
<u>DANIEL JUNIO DE MIRANDA</u>	<u>1176556-7</u>		<u>[Assinatura]</u>																															
02. Autuado/Representante Autuado: (Nome Legível)	Função/Vínculo com Autuado:		Assinatura do Autuado/Representante Legal																															
<u>VALDIRO DA SILVA</u>	<u>PROPRIETÁRIO</u>		<u>AIR - VIA COMÉRIOS</u>																															

