



CORPO DE BOMBEIROS MILITAR - POLÍCIA CIVIL - POLÍCIA MILITAR

REDS 2010-000914600-001

BOLETIM DE OCORRÊNCIA

BO NÚMERO

M2747-2010-0001425

FI.

UNIDADE 2 GP MAMB/4 PEL PM MAMB/10 CIA PM IND MAT		MUNICÍPIO COROMANDEL	
DESTINATÁRIO DEL. POL. DA COM. DE COROMANDEL		DATA DO REGISTRO 18/08/2010 17:13	
<b>ORIGEM DA COMUNICAÇÃO</b>			
COMO FOI SOLICITADO O ATENDIMENTO DA OCORRÊNCIA O POLICIAL DEPAROU COM A OCORRENCIA (INICIATIVA)		DATA DA COMUNICAÇÃO 18/08/2010	
HORA DA COMUNICAÇÃO 15:30			
COD. OPERAÇÃO ORIGEM XXXXXX			
<b>DADOS DA OCORRÊNCIA</b>			
PROVÁVEL DESCRIÇÃO DA OCORRÊNCIA PRINCIPAL EXPLORA VEGETACAO AREA PRESERV. POR LEI S/AUT			
COD. PRINCIPAL N01002		TENTADO / CONSUMADO CONSUMADO	
		COMPL. NATUREZA FAZENDA	
DATA DO FATO 18/08/2010		HORÁRIO DO FATO 15:30	
DATA NO LOCAL 18/08/2010		HORÁRIO NO LOCAL 15:30	
DATA FINAL 18/08/2010		HORÁRIO FINAL 18:42	
COMPL DE LOCAL MEDIATO FAZENDA		COMPL DE LOCAL MEDIATO IGNORADO	
LOCAL (AV., RUA, ETC) FAZENDA POSSES/PLANO E BOA VISTA			
NÚMERO 0		KM XXXX	
COMPLEMENTO XXXXXX		BAIRRO/VILA ZONA RURAL	
MUNICÍPIO COROMANDEL		UF MG	
		PAÍS BRASIL	
PONTO DE REFERÊNCIA REGIAO DE CANTIL/SAO JOSE DOS TALHADOS		LATTITUDE -18º 43' 28,0"	
		LONGITUDE -47º 6' 48,99"	
TIPO LOCAL OUTROS LOCAIS		MEIO UTILIZADO IGNORADO	
CAUSA PRESUMIDA XXXXXX			
<b>QUALIFICAÇÃO DOS ENVOLVIDOS</b>			
<b>ENVOLVIDO 1</b>			
TIPO DE PESSOA FISICA		COD. NATUREZA N01002	
TENTADO / CONSUMADO CONSUMADO		SEXO MASCULINO	
		TIPO ENVOLVIMENTO AUTOR	
DESCRIÇÃO NATUREZA EXPLORA VEGETACAO AREA PRESERV. POR LEI S/AUT			
NOME COMPLETO ILDEU MARIA DA CRUZ			
APELIDOS XXXX			
NACIONALIDADE BRASILEIRA		DATA NASCIMENTO 07/02/1943	
		NATURALIDADE / UF COROMANDEL / MG	
IDADE APARENTE 67		GRAU DA LESÃO SEM LESOES APARENTES	
		ESTADO CIVIL CASADO	
CUTIS BRANCA		OCUPAÇÃO ATUAL FAZENDEIRO	
RELAÇÃO VÍTIMA / AUTOR IGNORADO			
MÃE MARIA DA CONCEICAO			
TEODORO JOAO DA CRUZ			
TIPO DO DOCUMENTO DE IDENTIFICAÇÃO CARTEIRA DE IDENTIDADE CIVIL			
NÚMERO DOCUMENTO IDENTIDADE 10657991		ORGÃO EXPEDIDOR SESP - SECRETARIA ESTADO DA SEGURANCA PUBLICA	
		UF MG	
		CPF / CNPJ 03754910663	
ESCOLARIDADE ENSINO FUNDAMENTAL INCOMPLETO (COMPREENDE OS PRIMEIROS OITO ANOS DE ESTUDO)			
ENDEREÇO (AV., RUA, ETC) RUI BARBOSA		NÚMERO 261	
		KM XXXXX	
		COMPLEMENTO CASA	
BAIRRO CENTRO		MUNICÍPIO COROMANDEL	
		UF MG	
PAÍS BRASIL		CEP 38550-000	
		TELEFONE RESIDENCIAL XXXXXX	
		TELEFONE COMERCIAL XXXXXX	
PESO ESTIMADO 75 kg		ALTURA ESTIMADA 165 cm	
		CALVÍCIO ? NAO	
		CABELO LISO	
		COR CABELO GRISALHO	
COR OLHOS VERDE		ESTRABISMO ? NAO	
		DEFICIÊNCIA FÍSICA INEXISTENTE	
AMPUTAÇÃO XXXX			
SINAIS DE EMBRIAGUEZ XXX / XXXX			
SINAIS DE SUBSTÂNCIAS TÓXICAS ? XXX		SOFRIMENTO MENTAL IGNORADO	
DEFICIÊNCIA AUDIOVISUAL XXXX			
CICATRIZ XXXX			
DEFORMIDADE XXXX			



## ENVOLVIDO 1

LOCAL / TIPO TATUAGEM	XXXX
LOCAL / TIPO ACESSÓRIO	XXXX
INFORMAÇÕES COMPLEMENTARES	XXXXXX
PRISÃO / APREENSÃO	SEM PRISÃO
HOUVE USO DE ALGEMAS / IMOBILIZAÇÃO DE ENVOLVIDOS?	NAO

## ENVOLVIDO 2

TIPO DE PESSOA	SEXO	TIPO ENVOLVIMENTO	
FISICA	MASCULINO	TESTEMUNHA QUE TOMOU CONHECIMENTO	
NOME COMPLETO	ORLANDO JOSE BUENO		
APELIDOS	XXXX		
NACIONALIDADE	DATA NASCIMENTO	NATURALIDADE / UF	
BRASILEIRA	29/09/1959	COROMANDEL / MG	
IDADE APARENTE	GRAU DA LESÃO	ESTADO CIVIL	
50	IGNORADO	CASADO	
CUTIS	Ocupação Atual		
NEGRA	LAVRADOR		
RELAÇÃO VÍTIMA / AUTOR	IGNORADO		
IÁE	ALCINA TEODORA DE JESUS		
PAI	JOSE ROSA DA SILVA		
TIPO DO DOCUMENTO DE IDENTIFICAÇÃO	XXXXXX		
NÚMERO DOCUMENTO IDENTIDADE	ORGÃO EXPEDIDOR	UF	CPF / CNPJ
XXXXXX	XXXXXX	XXXXXX	XXXXXX
ESCOLARIDADE	ENSINO FUNDAMENTAL INCOMPLETO (COMPREENDE OS PRIMEIROS OITO ANOS DE ESTUDO)		
ENDEREÇO (AV., RUA, ETC)	NÚMERO	KM	COMPLEMENTO
OSCAR RODARTE	1302	XXXXX	CASA
BAIRRO	MUNICÍPIO	UF	
SANTA TEREZINHA	PATROCÍNIO	MG	
PAIS	CEP	TELEFONE RESIDENCIAL	TELEFONE COMERCIAL
BRASIL	38740-000	XXXXXX	XXXXXX
PRISÃO / APREENSÃO	HOUVE USO DE ALGEMAS / IMOBILIZAÇÃO DE ENVOLVIDOS ?		
IGNORADO	XXX		

## HISTÓRICO DA OCORRÊNCIA

SR. DELEGADO, DURANTE PATRULHAMENTO AMBIENTAL REALIZADO NO DIA 10/08/2010, CONSTATAMOS A REALIZAÇÃO DE UM GRANDE DESMATE NA FAZENDA POSSES/PLANOS E BOA VISTA. NO MOMENTO NÃO IDENTIFICAMOS O PROPRIETÁRIO DA FAZENDA E CONSIDERANDO A EXTENSÃO E AS INFRAÇÕES ENCONTRADAS, ACIONAMOS OS ENGENHEIROS DO IEF PARA NOS ACOMPANHAR NA FISCALIZAÇÃO E PARA EMISSÃO DE UM LAUDO. NO DIA 12/08/2010, JUNTAMENTE COM OS ANALISTAS AMBIENTAIS DO IEF, SR MARCOS DE SIQUEIRA NACIF JUNIOR E EDIMAR ANTONIO DA SILVA, COMPARECEMOS A FAZENDA E CONSTATAMOS AS SEGUINTE INFRAÇÕES AMBIENTAIS: 1 - INTERVEIO EM ÁREA DE PRESERVAÇÃO PERMANENTE, EM 02 (DOIS) LOCAIS DISTINTOS, SENDO UM AS MARGENS DE UM CORREGO SEM DENOMINAÇÃO, PARA ABERTURA/REFORMA DE UM VAU, MEDINDO 90 M<sup>2</sup> NA MARGEM ESQUERDA E 30 M<sup>2</sup> NA MARGEM DIREITA, TOTALIZANDO 00:02:40 HA (DOIS ARES E QUARENTA CENTIARES), E OUTRO A MARGEM DIREITA DE UM CORREGO SEM DENOMINAÇÃO, MEDINDO 00:22:00 HA (VINTE E DOIS ARES), MEDIANTE BATEÇÃO COM UTILIZAÇÃO DE FOICE; 2 - REALIZOU O CORTE RASO SEM DESTOCA DE 46 (QUARENTA E SEIS) ÁRVORES NATIVAS DA ESPÉCIE AROEIRA, CONSTANTE NA LISTA DE ESPÉCIMES DA FLORA AMEACADAS DE EXTINÇÃO EM MINAS GERAIS, CONFORME DELIBERAÇÃO NORMATIVA N° 85/1997; 3 - UTILIZOU NA CONSTRUÇÃO DE UMA CERCA, 80 (OITENTA) ESTACAS DE FLORESTA NATIVA, SENDO 77 (SETENTA E SETE) SECAS E 03 (TRES) VERDES, SEM DOCUMENTO DE CONTROLE AMBIENTAL QUE COMPROVE A ORIGEM; 4 - DESMATOU (CORTE RASO SEM DESTOCA), COM UTILIZAÇÃO DE FOICE E MOTOSSERRA 02 (DUAS) ÁREAS DISTINTAS, SENDO UMA EM ÁREA MEDINDO 02:10:00 HA (DOIS HECTARES E DEZ ARES) DE VEGETAÇÃO CERRADO, E A OUTRA MEDINDO 06:30:00 HA (SEIS HECTARES E TRINTA ARES) DE VEGETAÇÃO FORMADA POR FLORESTA ESTACIONAL SEMIDEICIAL SECUNDÁRIA EM ESTÁGIO DE REGENERAÇÃO INICIAL PARA MÉDIO, COM UM DOSSEL ESTIMADO EM 12 (DOZE) METROS. TAMBÉM FOI ENCONTRADO NA ÚLTIMA ÁREA UM GRANDE NÚMERO DE ÁRVORES CORTADAS E SECAS, EM ESTÁGIO DE APODECIMENTO, QUE PROVAVELMENTE FORAM RESULTANTES DE EXPLORAÇÃO AMBIENTAL SEM AUTORIZAÇÃO. DETECTAMOS AINDA, QUE AS ÁRVORES FORAM CORTADAS COM FOICE, FICANDO COM OS TRONCOS A UMA ALTURA APROXIMADA DE 01 METRO, O QUE PROVAVELMENTE INVIABILIZA O USO ALTERNATIVO DO SOLO, CONFORME PREVE A LEGISLAÇÃO ESTADUAL. DIANTE DAS INFRAÇÕES, IDENTIFICAMOS O PROPRIETÁRIO, SENDO O SR. ILDEU MARIA DA CRUZ, O QUAL NOS INFORMOU QUE É PROPRIETÁRIO DA TERRA, E CONTRATOU ALGUNS LAVRADORES DO POVOADO DE BOA VISTA PARA REALIZAR A EXPLORAÇÃO, POREM NÃO TINHA AUTORIZAÇÃO DO ÓRGÃO AMBIENTAL; INFORMOU AINDA QUE NÃO É POSSÍVEL ARRUMAR A CITADA AUTORIZAÇÃO DEVIDO O IMÓVEL ESTAR "EM COMUM" E EM SITUAÇÃO DE LITÍGIO, OU SEJA, EM DEMANDA JUDICIAL NESTA COMARCA. FACE AO EXPOSTO, CONSIDERANDO QUE O AGENTE INFRINGIU A LEI DOS CRIMES AMBIENTAIS, O MESMO FOI AUTUADO ADMINISTRATIVAMENTE, TEVE AS ATIVIDADES SUSPENSAS ATÉ A REGULARIZAÇÃO, SENDO O MATERIAL LENHOSO, ESTIMADO EM 550 ST (QUINHENTOS E CINQUENTA ESTEREO) E A MADEIRA DE AROEIRA, SENDO 11 (ONZE) POSTES VERDES E 37 (TRINTA E SETE) POSTES SECOS, MEDINDO 04 M CADA, APREENDIDOS E DEIXADOS NO PRÓPRIO LOCAL EM PODER DO AUTUADO, NA CONDIÇÃO DE DEPOSITÁRIO FIEL. SEGUE ANEXO LAUDO DE VISTORIA DO IEF E 02 LAUDAS COM 12 FOTOS DA INTERVENÇÃO. XXX

## MODO DA AÇÃO CRIMINOSA

XXXXXX
VIATURAS



CORPO DE BOMBEIROS MILITAR - POLÍCIA CIVIL - POLÍCIA MILITAR

REDS 2010-000914600-001

BOLETIM DE OCORRÊNCIA

BO NÚMERO

M2747-2010-0001425

FI. 3/4

## VIATURA 1

TIPO DA VIATURA PRINCIPAL ORGÃO POLICIA MILITAR

DESCRIÇÃO / OBSERVAÇÃO  
CAMIONETA -

PLACA HMM4321 PREFIXO DA VIATURA PM REGISTRO GERAL 15533 PROBLEMAS DURANTE O ATENDIMENTO XXXXXX

DESCRIÇÃO DO PROBLEMA  
XXXXXX

## MILITARES/POLICIAIS INTEGRANTES

## MILITAR/POLICIAL INTEGRANTE

NUM VIATURA 1 MATRÍCULA 0954925 CARGO CABO

NOME COMPLETO  
ROBERTO CARLOS FELICIANOCORPORAÇÃO  
POLICIA MILITARUNIDADE  
2 GP MAMB/4 PEL PM MAMB/10 CIA PM IND MAT

## MILITAR/POLICIAL INTEGRANTE

NUM VIATURA 1 MATRÍCULA 1038843 CARGO CABO

NOME COMPLETO  
GILSON JOSE CAIXETACORPORAÇÃO  
POLICIA MILITARUNIDADE  
2 GP MAMB/4 PEL PM MAMB/10 CIA PM IND MAT

## RESPONSÁVEL PELA APREENSÃO/PRISÃO/CONDUÇÃO

UNIDADE  
XXXXXX

MATRÍCULA XXXXXX NOME COMPLETO XXXXXX

CARGO XXXXXX OS PRESOS APREENDIDOS FORAM INFORMADOS DOS SEUS DIREITOS? XXX

CORPORAÇÃO  
XXXXXX

ASSINATURA:

## DADOS PARA CONTROLE INTERNO/RELATOR DA OCORRÊNCIA

UNIDADE  
2 GP MAMB/4 PEL PM MAMB/10 CIA PM IND MAT

MATRÍCULA 1038843 NOME COMPLETO GILSON JOSE CAIXETA

CARGO  
CABOCORPORAÇÃO  
POLICIA MILITAR

ASSINATURA:

RECIBO DA AUTORIDADE A QUE SE DESTINA OU SEU AGENTE / AUXILIAR POLICIAL  
OU RECIBO DO RESPONSÁVEL CIVIL

## DESTINATÁRIO / RECIBO 1

Recebi o "Boletim de Ocorrência" de Número BO M2747-2010-0001425 e Número de REDS 2010-000914600-001 para conhecimento e providências, bem como as pessoas, materiais, objetos, animais, substâncias e/ ou documentos que, existindo, estejam descritos ou assinalados neste documento.

DATA 24/08/2010 HORA 17:11 MATRÍCULA 1257068 NOME CLEITON WILSON DA ROSA

CARGO  
AGENTE DE POLICIA IORGÃO/UF  
POLICIA CIVIL/MGUNIDADE  
DEL. POL. DA COM. DE COROMANDELPROVIDÊNCIA A SER TOMADA PELA AUTORIDADE  
XXXXXX

- Materiais ou Produtos relacionados ao Meio Ambiente 1
- Materiais ou Produtos relacionados ao Meio Ambiente 2


ASSINATURA

RECIBO GERADO POR:  
PM1038843 - GILSON JOSE CAIXETADATA DE CRIAÇÃO DO RECIBO:  
18/08/2010 17:49



CORPO DE BOMBEIROS MILITAR - POLÍCIA CIVIL - POLÍCIA MILITAR REDS 2010-000914600-001

BOLETIM DE OCORRÊNCIA BO NÚMERO M2747-2010-0001425 FI. 4/4



**ANEXO MEIO AMBIENTE**

NOME DO LOCAL FAZENDA POSSES/PLANO E BOA VISTA BACIA HIDROGRÁFICA RIO PARANAIBA  
DESCRIÇÃO DA AÇÃO REPRESSIVA  
XXXXXX

**AUTUAÇÕES E PROCEDIMENTOS**

**AUTUAÇÃO/PROCEDIMENTO 1**

ENVOLVIDO NR. 1	NATUREZA DA AUTUAÇÃO EXPLORA VEGETACAO AREA PRESERV. POR LEI S/AUT	Nº DO AUTO DE INFRAÇÃO - AI 033581/2010	VALOR DO AUTO DE INFRAÇÃO (R\$) 33.147,74
Nº DO TERMO DE EMBARGO E INTERDIÇÃO - TEI 033581/2010	Nº DO TERMO DE APREENSÃO E DEPÓSITO - TAD XXXXXX	Nº DA GUIA DE RECOLHIMENTO - GR XXXXXX	VALOR DO ERF (R\$) XXXXXX

NÚMEROS DOS TERMOS DE DOAÇÃO E SOLTURA - TDS  
XXXX

Nº DA NOTIFICAÇÃO - NOT XXXXXX	NOTIFICAÇÃO PARA DATA XXXXXX	NOTIFICAÇÃO PARA HORA XXXXXX	LOCAL PARA COMPARECIMENTO DO NOTIFICADO XXXXXX
--------------------------------	------------------------------	------------------------------	--

FORMULÁRIOS UTILIZADOS  
- SEMAD - IEF

DESCRIÇÃO OUTROS  
XXXXXX

**MATERIAIS / PRODUTOS**

**MATERIAL 1**

ENVOLVIDO NR. 1	SITUAÇÃO APREENDIDO	QUANTIDADE 48,00	UNIDADE P/V UNIDADE
-----------------	---------------------	------------------	---------------------

OBJETO  
POSTES

INFORMAÇÕES COMPLEMENTARES  
FORAM APREENDIDOS 48 (QUARENTA E OITO) POSTES DE AROEIRA, SENDO 11 VERDES E 37 SECOS, MEDINDO 04 M CADA, OS QUAIS FICARAM DEPOSITADOS NO LOCAL EM PODER DO AUTUADO.

**MATERIAL 2**

ENVOLVIDO NR. 1	SITUAÇÃO APREENDIDO	QUANTIDADE 550,00	UNIDADE P/V ESTEREO
-----------------	---------------------	-------------------	---------------------

OBJETO  
LENHA

INFORMAÇÕES COMPLEMENTARES  
FOI APREENDIDA A LENHA RESULTANTE DA EXPLORACAO, ESTIMADA EM 550 ST (QUINHENTOS E CINQUENTA ESTEREOS), A QUAL FICOU DEPOSITADA NO LOCAL EM PODER DO AUTUADO.

\*\*\*\*\* FIM DA OCORRÊNCIA: O RESTANTE DA PÁGINA DEVE SER INUTILIZADO. \*\*\*\*\*

BO nº 1.425 e REDS nº 000914600/2010 – Intervenção em APP e outros crimes

Local: Fazenda "Posses, Plano e Boa Vista", município de Coromandel - MG



Intervenção em Área de Preservação Permanente



Intervenção em Área de Preservação Permanente



Cerca com madeira sem prova de origem



Árvores de Aroeira secas




Árvore de Aroeira verde



Árvores de Aroeira verdes

BO nº 1.425 e REDS nº 000914600/2010 – Intervenção em APP e outros crimes

Local: Fazenda "Posses, Plano e Boa Vista", município de Coromandel - MG



Aroeira cortada com toco apx. 01 m de altura



Aroeiras cortadas com toco apx. 01 m de altura



Árvores cortadas na área de floresta estacional



Árvores cortadas na área de floresta estacional



Área explorada, árvores com dossel de 12 m



Área explorada, árvores com dossel de 12 m



## Relatório Vistoria

### 1 - DADOS INICIAIS

**Requerente:** Polícia Militar do Meio Ambiente

**Data da Vistoria:** 12/08/2010;

**Objetivo:** Vistoriar intervenção ambiental sem autorização prévia do órgão competente bem como intervenção em área de preservação permanente também sem autorização.

**Vistoriantes:** Marcos de S. Nacif Junior - Analista Ambiental - IEF/Coromandel.  
Edimar Antônio da Silva - Analista Ambiental - IEF/Patrocínio.

### 2 - DA PROPRIEDADE

**Proprietário:** Desconhecido.

**Localização:** Fazenda Posses, Plano e Boa Vista. Região de Santa Rosa dos Dourados.

**Coordenadas Planas (UTM):** 277.185, 7.928.311; fuso 23K, SAD69, meridiano central 45° W.


**Ocupação atual do solo:** Imóvel ocupado por vegetação nativa com fitofisionomia de cerrado e floresta estacional semidecidual.

*Edimar*

### 3 - DA VISTORIA

Solicitados pela Polícia Militar do Meio Ambiente e acompanhados pelos policiais ambientais Cb. Gilson e Cb. Feliciano, deslocamos até a região de Santa Rosa dos Dourados, mais precisamente na Fazenda Posses, Plano e Boa Vista onde, em patrulhamento no dia anterior, os policiais constaram um desmate na área em questão. Ao chegarmos na propriedade verificamos que realmente o desmate não possuía autorização e relatamos o seguinte:

Logo na chegada há uma área de cerrado de 2,10 hectares divididas em duas glebas: uma de 0,60 hectares e a outra de 1,50 hectares, onde ocorreu o




corte raso sem destoca de espécies nativas daquela fitofisionomia. O registro foi feito por meio de fotografias que se encontram anexas a este documento.

Adentrando a propriedade, nos deparamos com uma intervenção em área de preservação permanente através de corte raso sem destoca, do lado direito de um córrego sem denominação, com área aproximada de 0,2200 hectares. Mais adiante foi verificada mais uma intervenção em área de preservação permanente, desta vez, uma passagem pelo córrego sem denominação com as seguintes dimensões: 90 m<sup>2</sup> na margem esquerda e 150 m<sup>2</sup> na margem direita (totalizando 0,0240 hectares, coordenadas UTM E: 277.199; N: 7.928.216). A intervenção se deu através do corte no barranco com a derrubada de algumas árvores e esta passagem provavelmente seria utilizada para a passagem do maquinário que retiraria o material lenhoso. Fotos anexas.

Por fim, encontramos uma área de aproximadamente 6,30 hectares que estava coberta por floresta estacional semidecidual secundária em estágio de regeneração inicial para médio. Pelo remanescente estimamos a altura do dossel em 12 metros. Nesta área pudemos constatar o corte raso sem destoca de várias espécies da flora entre elas a aroeira que é de corte restrito e protegida por lei. Percorrendo esta área de 6,30 hectares identificamos e contamos 35 árvores da espécie aroeira que foram abatidas e se encontram próximo aos tocos. Também encontramos pela área um grande número de árvores secas o que nos leva a crer que esta prática vem sendo utilizada a tempos para a limpeza da área sem autorização. Além das aroeiras espalhadas pela área encontramos empilhadas 11 postes de aroeira verde de aproximadamente 4 metros de comprimento e 37 postes da mesma espécie e de diversos tamanhos, estes 37, secos. Ainda foi feito no local uma cerca utilizando madeira verde que provavelmente foi retirada da área de desmate ilegal. As fotografias do local também se encontram anexas.

*Edmar*





5 - Conclusão


Concluimos que houve impacto ambiental considerável nas áreas desmatadas ilegalmente e que a Polícia Militar do Meio Ambiente que nos acompanhou na vistoria, irá investigar e autuar os responsáveis pela intervenção sem autorização prévia do IEF. A estimativa de rendimento lenhoso da área é 550 m³ de lenha que deve permanecer apreendida e a disposição das autoridades.

# Legislação infringida:


- Lei Estadual 14.309 de 19/05/2002,
- Lei Estadual 18.365 de 02/09/2009,
- Lei Federal 11.428 de 22/12/2006,
- Portaria Normativa IBAMA nº 83 de 26/09/1991.

É o nosso relato.

Coromandel - MG, 16 de Agosto de 2010

  
\_\_\_\_\_  
Marcos de S. Nacif Junior  
Analista Ambiental - IEF  
**Marcos de Siqueira Nacif Junior**  
Eng. Agrônomo CREA/MG 90623/D  
Analista Ambiental  
MASP 1250587/1 - IEF/IC

**Edimar Antônio da Silva**  
Eng. Agrônomo M. Sc. CREA/MG 78905/D  
Analista Ambiental  
MASP 1143443-2 - IEF/PATROCINIO

  
\_\_\_\_\_  
Edimar Antônio da Silva  
Analista Ambiental - IEF



ANEXOS





ÁREA DE INTERVENÇÃO EM CERRADO



*elma*

INTERVENÇÃO EM ÁREA DE PRESERVAÇÃO PERMANENTE

*Marcos de Siqueira Nacif Junior*  
Eng.º Agrônomo, CREA/MG 90623/D  
Analista Ambiental  
MASP 1250587/4, IEF/Coromandel-MG



ANEXOS




MADEIRA (AROEIRA) EMPILHADAS PELA ÁREA

*Elmar*



ÁREA DE FLORESTA ESTACIONAL SEMIDECIDUAL DESMATADA




ANEXOS



AROEIRAS SUPRIMIDAS SEM AUTORIZAÇÃO

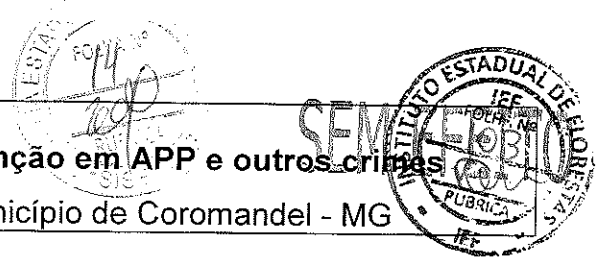
*Edmar*



CORTE RASO SEM DESTOCA EM ÁREA SEM AUTORIZAÇÃO

BO nº 1.425 e REDS nº 000914600/2010 – Intervenção em APP e outros crimes

Local: Fazenda "Posses, Plano e Boa Vista", município de Coromandel - MG



Intervenção em Área de Preservação Permanente



Intervenção em Área de Preservação Permanente



Cerca com madeira sem prova de origem



Árvores de Aroeira secas



Árvore de Aroeira verde



Árvores de Aroeira verdes



Aroeira cortada com toco apx. 01 m de altura



Aroeiras cortadas com toco apx. 01 m de altura



Árvores cortadas na área de floresta estacional



Árvores cortadas na área de floresta estacional



Área explorada, árvores com dossel de 12 m



Área explorada, árvores com dossel de 12 m

GOVERNO DO ESTADO DE MINAS GERAIS  
SECRETARIA DE ESTADO DE MEIO AMBIENTE E  
DESENVOLVIMENTO SUSTENTÁVEL - SEMAD  
Sistema Estadual de Meio Ambiente - SISEMA  
Conselho Estadual de Política Ambiental - COPAM  
Conselho Estadual de Recursos Hídricos - CERH

1. AUTO DE INFRAÇÃO: Nº 033581

Hora: 15:30 Dia: 38 Mês: AGOSTO

Ano: 2018


Lavrado em Substituição ao AI nº: ~

Vinculado ao:

Auto de Fiscalização Nº: ~ de ~ / ~ / ~

B.O. Nº: 1.425 de 38 / 08 / 18

Nº de Folhas Anexadas: 00



2. AGENDA: 01 [ ] FEAM 02 [X] IEF 03 [ ] IGAM

3. Órgão Autuante: 01 [ ] FEAM 02 [ ] IGAM 03 [ ] IEF 04 [X] PMMG

4. Penalidades	01. [ ] Advertência	02. [X] Multa Simples	03. [ ] Multa diária	04. [X] Apreensão	05. [ ] Destr/Inutilização	06. [ ] Susp. Venda
	07. [ ] Emb. de obra	08. [ ] Susp. Fabricação	09. [ ] Emb de Ativ.	10. [ ] Dem. obra	11. [ ] Susp. Parc. Ativ.	12. [X] Susp. T. Ativ.
	13. [ ] Rest. Direitos	14. [ ] Perda de produto	15. [ ] Embargo/Suspensão de atividade não realizada por necessidade de laudo técnico			
	16. [ ] Atividade paralisada em razão de crime		Nº do Documento/Data: ~			

5. Identificação do Autuado e Atividade	01. Atividade ~		02. Código ~		03. Classe ~		04. Porte ~	
	05. Processo nº. ~				06. Órgão: ~		07. [X] Não possui processo	
	08. [X] Nome do Autuado ILDEU MARIA DA CRUZ				09. [X] CPF 037.549.106-63		10. [ ] CNPJ	
	11. RG MG-10.657.991		12. CNH-UF ~		13. [ ] RGP [ ] Tit. Eleitoral		14. Placa do veículo utilizado Infração-UF	
	14. Placa do veículo utilizado Infração-UF		15. RENAVAL ~		16. Nº e tipo do documento ambiental			
	17. Nome Fantasia (Pessoa Jurídica) ~				18. Inscrição Estadual - UF ~			
	19. Endereço do Autuado - Correspondência: Rua, Avenida, Rodovia RUA RUI BARBOSA						20. Nº / KM 261	
	22. Bairro/Logradouro CENTRO				23. Município COROMANDEL		21. Complemento CASA	
	25. CEP 318.51510-01010		26. Cx Postal ~		27. Fone: ( ) ~		28. E-mail ~	
	24. UF MG							

6. Outros Envolvidos / Responsáveis	01. Nome		02. CPF/CNPJ	
	03. Forma de Participação na infração/vínculo com a atividade		04. A. I. Nº.	
	05. Nome		06. CPF/CNPJ	
	07. Forma de Participação na infração/vínculo com a atividade:		08. A. I. Nº.	

7. Localização da Infração	01. Endereço: Rua, Avenida, Rodovia, Fazenda, etc FAZENDA BOSSAS, PLANO E BOA VISTA		02. Nº. ~		03. KM ~	
	04. Complemento (apartamento, loja, outros) ~		05. Bairro/Logradouro/Distrito/Localidade DISTRITO DE STA ROSA DOS OURADOS			
	06. Município COROMANDEL - MG		07. CEP 318.51510-01010		08. Fone ( ) ~	
	09. Infração em ambiente aquático: 1 [ ] Rio 2 [ ] Córrego 3 [ ] Represa 4 [ ] Reservatório 5 [ ] Pesque-Pague 6 [ ] Criatório		7 [ ] Outro ~			
	10. Referência do local REGIÃO DE CANTIL E SÃO JOSÉ DOS TALHADOS. ~					

Coord.	Geográficas		Datum			Latitude			Longitude		
	Planas UTM		FUSO			Grau			Minuto		
		22 23 X 24			X= 2171711815 (6 dígitos)			Y= 71912181311 (7 dígitos)			

8. Descrição da Infração

1- INTERVIR EM ÁREA DE PRESERVAÇÃO PERMANENTE, EM 02 (DOIS) LOCOS DISTINTOS, SENDO UM ÀS MARGENS DE UM CÓRREGO SEM NOME, MEDINDO 240 M<sup>2</sup> (DUZENTOS METROS QUADRADOS), PARA ABERTURA/REPERTEMA DE UM VAU; E OUTRO À MARGEM DIREITA DE UM CÓRREGO SEM NOME, MEDINDO 2.200 M<sup>2</sup> (DOIS MIL E DUZENTOS METROS QUADRADOS), MEDIANTE RATEIÃO COM FOICE, SEM AUTORIZAÇÃO DO ÓRGÃO AMBIENTAL.

2- REALIZAR O CORTE SEM DESTOCA DE 46 (QUARENTA E SEIS) ÁRVORES NATIVAS DA ESPÉCIE AROEIRA, CONSTANTE NA LISTA DE ESPÉCIES AMEAÇADAS DE EXTINÇÃO EM MINAS GERAIS, CONFORME DN 85/1997.

3- UTILIZAR NA CONSTRUÇÃO DE UMA CERCA, 08 (OITENTA) ESTACAS DE FLORESTA NATIVA, SENDO 77 (SETENTA E SETE) SECAS E 03 (TRÊS) VERDES, SEM DOCUMENTO DE CONTROLE AMBIENTAL QUE COMPROVE A ORIGEM.

4- EFETUAR O CORTE SEM DESTOCA DE ÁRVORES NATIVAS DIVERSAS, COM USO DE FOICE/MOTOSERRA, EM ÁREA DE FLORESTA ESTACIONAL SEMIDECIDUAL SECUNDÁRIA, MEDINDO 06:30:00 HA; E EM ÁREA DE CERRADO MEDINDO 02:30:00 HA; TOTAL DE 09:00:00 HA, SEM AUTORIZAÇÃO AMBIENTAL. HOUVE APREENSÃO DE LENHA E MADEIRA CONFORME BO.

9. Anotação Complementar

10. 01. Assinatura do Agente Autuante: GILSON JOSÉ CACCIOP  
02. Assinatura do Autuado: Ildeu Maria da Cruz

CONTINUAÇÃO DO AUTO DE INFRAÇÃO: Nº 033581 / 2010



11. Embasamento legal	Infr.	Art	Parág	inciso	alínea	Lei / ano	Decreto/ano	Anexo	Cód - item - alínea - letra	DN-Nº	Portaria Nº	Respl. Nº	Órgão
	1	86	-	-	-	-	44844108	III	305 - II	-	-	-	-
	2	86	-	-	-	-	44844108	III	312	-	-	-	-
	3	86	-	-	-	-	44844108	III	350 - II - C	-	-	-	-
	4	86	-	-	-	-	44844108	III	301 - II - a	-	-	-	-

12. Atenuantes/Agravantes	01. Atenuantes					02. Agravantes				
	Nº	Artigo/Parag.	Inciso	Alínea	Redução	Nº	Artigo/Parag.	Inciso	Alínea	Aumento
	1					1				
	2					2				
	3					3				
	4					4				

13. Reincidência: 1[ ] Genérica 2[ ] Específica 3[ ] Não há 14. Não foi possível verificar: 1[ ] Atenuantes 2[ ] Agravantes 3[] Reincidência

Infração	Cód. da Infração	Valor da Multa Simples	V. da Multa Diária	Acréscimo / Decréscimo	Valor Total	Cód. Receita
1	305	R\$ 992,82	~	~	R\$ 992,82	13
2	312	R\$ 25.371,76	~	~	R\$ 25.371,76	13
3	350	R\$ 2.315,56	~	~	R\$ 2.315,56	13
4	301	R\$ 4.467,60	~	~	R\$ 4.467,60	13

02. Valor dos Emolumentos de reposição da pesca: \_\_\_\_\_

03. Valor da multa: R\$ 33.147,74 (TRINTA E TRÊS MIL, CENTO E QUARENTA E SETE REAIS E SETENTA E QUATRO CENTAVOS.)

04. DAE 1[ ] Emitido 2[] Não emitido: o autuado deverá procurar o Órgão Ambiental Estadual para emissão do DAE. O AUTUADO TEM O PRAZO DE ATÉ 20 (VINTE) DIAS DO RECEBIMENTO DO AUTO DE INFRAÇÃO PARA O PAGAMENTO DA MULTA OU APRESENTAÇÃO DA DEFESA PARA: IGF, NO SEGUINTE ENDEREÇO: 2º PISO DA RODOVIÁRIA, 6M

COROMANDEL - MG. (VIDE OUTROS LOCAIS E INSTRUÇÕES DE DEFESA NO VERSO DA FOLHA 1)

16. Identificação da Testemunha 1  
 01. Nome Completo: ROBERTO CARLOS FELICIANO  
 02. CPF ou RG: M-3.677.505/MG  
 03. Endereço: Rua, Avenida, etc.: AV. CELESTINO DAYRELL  
 04. Nº / KM: 1563  
 05. Bairro / Logradouro: SIA MARIA  
 06. Município: COROMANDEL  
 07. UF: MG  
 08. CEP: 318.51510-01010  
 09. Fone: \_\_\_\_\_  
 10. Assinatura da Testemunha 1: \_\_\_\_\_

17. Identificação da Testemunha 2  
 01. Nome Completo: \_\_\_\_\_  
 02. CPF ou RG: \_\_\_\_\_  
 03. Endereço: Rua, Avenida, etc.: \_\_\_\_\_  
 04. Nº / KM: \_\_\_\_\_  
 05. Bairro / Logradouro: \_\_\_\_\_  
 06. Município: \_\_\_\_\_  
 07. UF: \_\_\_\_\_  
 08. CEP: \_\_\_\_\_  
 09. Fone: \_\_\_\_\_  
 10. Assinatura da Testemunha 2: \_\_\_\_\_

18. Motivação da Fiscalização  
 01.  Rotina 02. [ ] Setorial 03. [ ] CGFAI 04. [ ] Emerg. Ambiental 05. [ ] Atend. de Denúncia  
 06. [ ] Req. do MP 07. [ ] Solic. da Ouvidoria Ambiental 08. [ ] Outros:

19. Órgão Comunicado 01[ ] MP 02[] Delegacia de Polícia 03[ ] Não houve 04[ ] Aguarda laudo técnico do(a): \_\_\_\_\_

20. Assinaturas  
 01. Servidor 1 (Nome Legível): \_\_\_\_\_  
 02. Servidor 2 (Nome Legível): ROBERTO CARLOS FELICIANO  
 Nº Servidor: \_\_\_\_\_ Cargo/Posto-Grad.: \_\_\_\_\_ Fração Autuante: \_\_\_\_\_  
 03. Assinatura do servidor 1: \_\_\_\_\_ Nº Servidor: 095492-5 Cargo/Posto-Grad.: CB PM Fração Autuante: GMAMB CODEM  
 04. Assinatura do servidor 2: \_\_\_\_\_  
 05. Autuado (Nome Legível): ILDEU MARIA DA CRUZ  
 06. Função/Vínculo com o Empreendimento: \_\_\_\_\_  
 07. Assinatura do Autuado: \_\_\_\_\_