



POLÍCIA CIVIL - POLÍCIA MILITAR

BOLETIM DE OCORRÊNCIA

BO Nº

231.030/09

FI.

01 / 04

UNIDADE

7ª CIA IND MAT

MUNICÍPIO

Luz

DESTINATÁRIO

CURADORIA DE MEIO AMBIENTE COMARCA DE BAMBUI

DATA DE EMISSÃO

14 / 10 / 09

HORA DA COMUNICAÇÃO	12 : 40	1	COMO FOI SOLICITADO O ATENDIMENTO DA OCORRÊNCIA	2	VIA CENTRO DE COMUNICAÇÕES	3	DIRETAMENTE AO ORGÃO POLICIAL	4	DENÚNCIA ANÔNIMA	5	DIRETAMENTE AO POLICIAL	6-Decorrente de Op. Policial	xxx
---------------------	---------	---	---	---	----------------------------	---	-------------------------------	---	------------------	---	-------------------------	------------------------------	-----

PROVÁVEL DESCRIÇÃO DA OCORRÊNCIA PRINCIPAL	Incêndio Florestal		COD.PRINC - TAB 1	Tentado	COMP. NAT-TB 2
LOCAL (AV, RUA, ETC)	Fazenda Espigão do Raio		N01012	Consumado	10.02

NÚMERO	***	COMPLEMENTO	***	BAIRRO/VILA	Zona Rural	MUNICÍPIO	Medeiros	UF	MG
--------	-----	-------------	-----	-------------	------------	-----------	----------	----	----

PONTO REFERÊNCIA CORDENADAS GEOGRÁFICAS	Região do Mantibio		LATITUDE	20°01'58''	LONGITUDE	46°21'09''
---	--------------------	--	----------	------------	-----------	------------

DATA DO FATO	14 / 10 / 09	HORA DO FATO	12 : 40	HORA NO LOCAL	12 : 40	HORA FINAL	13 : 00	PREFIXO DA VIATURA	PMMG12921	MEIO UTILIZADO - TAB 4	99	CAUSA PRESUMIDA - TB 5	99
--------------	--------------	--------------	---------	---------------	---------	------------	---------	--------------------	-----------	------------------------	----	------------------------	----

COD.NAT TAB 1	N01012	ENVOLV. TB	01.00	GRAU LESAO TB	98	REL. VT/AUTOR TB	99	CUTIS -TB	02	SEXO	M	EST. CIVIL TB	02	NACIONAL -TB 11	01	NATURALIDADE/UF	Medeiros
---------------	--------	------------	-------	---------------	----	------------------	----	-----------	----	------	---	---------------	----	-----------------	----	-----------------	----------

NOME COMPLETO	Helio Correia Nunes		APELIDO			IDADE APAR.	
DATA NASCIMENTO	26 / 08 / 60	MAE	Isaltina Simões Cruvinel				

PAI	Gérson Corrêa Nunes		OCUPAÇÃO ATUAL	Produtor Rural			
-----	---------------------	--	----------------	----------------	--	--	--

Nº DOC. DE IDENTIDADE		ORGAO EXPEDITOR		UF		ESCOLARIDADE - TAB 12	99	CPF / CNPJ	
-----------------------	--	-----------------	--	----	--	-----------------------	----	------------	--

ENDEREÇO (AV, RUA, ETC)	Avenida Veríssimo Gomes		NÚMERO	26	COMPLEMENTO	839.945.216-53
-------------------------	-------------------------	--	--------	----	-------------	----------------

BAIRRO	Centro	MUNICÍPIO	Medeiros	UF	MG	TEL. RESIDENCIAL		TEL. COMERCIAL	
--------	--------	-----------	----------	----	----	------------------	--	----------------	--

PRISAO/APR TAB 24		SINTOMA		MATRICULA		CARGO		ORGAODE LOTACAO		UF		POLICIAL EMSERVICO	
-------------------	--	---------	--	-----------	--	-------	--	-----------------	--	----	--	--------------------	--

COD.NAT TAB 1	N01012	ENVOLV. TB	12.00	GRAU LESAO TB	98	REL. VT/AUTOR TB	99	CUTIS -TB	02	SEXO	M	EST. CIVIL TB	02	NACIONAL -TB 11	01	NATURALIDADE/UF	Medeiros
---------------	--------	------------	-------	---------------	----	------------------	----	-----------	----	------	---	---------------	----	-----------------	----	-----------------	----------

NOME COMPLETO	Edson Correa Nunes		APELIDO			IDADE APAR.	
DATA NASCIMENTO	/ /	MAE	Isaltina Simões Cruvinel				

PAI	Gérson Corrêa Nunes		OCUPAÇÃO ATUAL				
-----	---------------------	--	----------------	--	--	--	--

Nº DOC. DE IDENTIDADE		ORGAO EXPEDITOR		UF		ESCOLARIDADE - TAB 12		CPF / CNPJ	
-----------------------	--	-----------------	--	----	--	-----------------------	--	------------	--

ENDEREÇO (AV, RUA, ETC)	Avenida Veríssimo Gomes		NÚMERO	26	COMPLEMENTO	
-------------------------	-------------------------	--	--------	----	-------------	--

BAIRRO	Centro	MUNICÍPIO	Medeiros	UF	MG	TEL. RESIDENCIAL		TEL. COMERCIAL	
--------	--------	-----------	----------	----	----	------------------	--	----------------	--

PRISAO/APR TAB 24		SINTOMA		MATRICULA		CARGO		ORGAODE LOTACAO		UF		POLICIAL EMSERVICO	
-------------------	--	---------	--	-----------	--	-------	--	-----------------	--	----	--	--------------------	--

COD.NAT TAB 1		ENVOLV. TB	6	GRAU LESAO TB	7	REL. VT/AUTOR TB	8	CUTIS -TB	9	SEXO	M	EST. CIVIL TB	10	NACIONAL -TB 11		NATURALIDADE/UF	
---------------	--	------------	---	---------------	---	------------------	---	-----------	---	------	---	---------------	----	-----------------	--	-----------------	--

NOME COMPLETO			APELIDO			IDADE APAR.	
DATA NASCIMENTO	/ /	MAE					

PAI			OCUPAÇÃO ATUAL				
-----	--	--	----------------	--	--	--	--

Nº DOC. DE IDENTIDADE		ORGAO EXPEDITOR		UF		ESCOLARIDADE - TAB 12		CPF / CNPJ	
-----------------------	--	-----------------	--	----	--	-----------------------	--	------------	--

BAIRRO		MUNICÍPIO		UF		TEL. RESIDENCIAL		TEL. COMERCIAL	
--------	--	-----------	--	----	--	------------------	--	----------------	--

PRISAO/APR TAB 24		SINTOMA		MATRICULA		CARGO		ORGAODE LOTACAO		UF		POLICIAL EMSERVICO	
-------------------	--	---------	--	-----------	--	-------	--	-----------------	--	----	--	--------------------	--

COD.NAT TAB 1		ENVOLV. TB	6	GRAU LESAO TB	7	REL. VT/AUTOR TB	8	CUTIS -TB	9	SEXO	M	EST. CIVIL TB	10	NACIONAL -TB 11		NATURALIDADE/UF	
---------------	--	------------	---	---------------	---	------------------	---	-----------	---	------	---	---------------	----	-----------------	--	-----------------	--

NOME COMPLETO			APELIDO			IDADE APAR.	
DATA NASCIMENTO	/ /	MAE					

PAI			OCUPAÇÃO ATUAL				
-----	--	--	----------------	--	--	--	--

Nº DOC. DE IDENTIDADE		ORGAO EXPEDITOR		UF		ESCOLARIDADE - TAB 12		CPF / CNPJ	
-----------------------	--	-----------------	--	----	--	-----------------------	--	------------	--



ENVOLVIDO 01

ENVOLVIDO 02

ENVOLVIDO 03

DIAO 01/94 COD. L01.012 Incêndio Florestal

Handwritten signature or initials.





# BOLETIM DE OCORRÊNCIA

Nr. 231.030/09 FL 02 / 04

## FOLHA COMPLEMENTAR - POLICIAMENTO DE MEIO AMBIENTE

NOME DO LOCAL

BACIA HIDROGRAFICA - TAB 34

01:00

FAZENDA ESPIGÃO DO RAI, ZONA RURAL MEDEIROS

### AUTUAÇÕES / PROCEDIMENTOS

COD. ATUAÇÃO - TAB 1

N01012

NOME COMPLETO

Helio Correa Nunes

AUTO DE INFRAÇÃO

Nr AI 13180

VALOR RS 53.899,20

Nr DA NOTIFICAÇÃO

PARA DATA DE: / /

Nr DO TERMO DE EMBARGO E INTERDIÇÃO - TEI

Nr DO TERMO APREENSAO E DEPOSITO - TAD

Nr DO TERMO DE DOAÇÃO E SOLTURA - TDS

HORARIO

LOCAL PARA COMPARECIMENTO DO NOTIFICADO

FORMULARIOS UTILIZADOS

( ) IBAMA SEMAD ( X ) IEF ( X ) IGAM ( ) FEAM ( )

OUTROS (ESPECIFICAR)



NOME COMPLETO

AUTO DE INFRAÇÃO

Nr AI

VALOR RS

Nr DA NOTIFICAÇÃO

PARA DATA DE: / /

Nr DO TERMO DE EMBARGO E INTERDIÇÃO - TEI

Nr DO TERMO APREENSAO E DEPOSITO - TAD

Nr DO TERMO DE DOAÇÃO E SOLTURA - TDS

HORARIO

LOCAL PARA COMPARECIMENTO DO NOTIFICADO

FORMULARIOS UTILIZADOS

( ) IBAMA SEMAD ( ) IEF ( ) IGAM ( ) FEAM ( )

OUTROS (ESPECIFICAR)

NOME COMPLETO

AUTO DE INFRAÇÃO

Nr AI

VALOR RS

Nr DA NOTIFICAÇÃO

PARA DATA DE: / /

Nr DO TERMO DE EMBARGO E INTERDIÇÃO TEI

Nr DO TERMO APREENSAO E DEPOSITO TAD

Nr DO TERMO DE DOAÇÃO E SOLTURA TDS

HORARIO

LOCAL PARA COMPARECIMENTO DO NOTIFICADO

FORMULARIOS UTILIZADOS

( ) IBAMA SEMAD ( ) IEF ( ) IGAM ( ) FEAM ( )

OUTROS (ESPECIFICAR)

NOME COMPLETO

AUTO DE INFRAÇÃO

Nr AI

VALOR RS

Nr DA NOTIFICAÇÃO

PARA DATA DE: / /

Nr DO TERMO DE EMBARGO E INTERDIÇÃO TEI

Nr DO TERMO APREENSAO E DEPOSITO TAD

Nr DO TERMO DE DOAÇÃO E SOLTURA TDS

HORARIO

LOCAL PARA COMPARECIMENTO DO NOTIFICADO

FORMULARIOS UTILIZADOS

( ) IBAMA SEMAD ( ) IEF ( ) IGAM ( ) FEAM ( )

OUTROS (ESPECIFICAR)

### ANIMAIS / PEIXES

ENVOL Nr	ORIGEM TAB 35	SITUAÇÃO TAB 19	QUANTIDADE	UPV/QDT TAB 20	TIPO ANIMAL/PEIXE TAB 37	AMEAÇADO EXTINÇÃO	VIVO	DEST. FINAL TAB 38	OBSERVAÇÃO
						( ) SIM ( ) NÃO	( ) SIM ( ) NÃO		
						( ) SIM ( ) NÃO	( ) SIM ( ) NÃO		
						( ) SIM ( ) NÃO	( ) SIM ( ) NÃO		
						( ) SIM ( ) NÃO	( ) SIM ( ) NÃO		
						( ) SIM ( ) NÃO	( ) SIM ( ) NÃO		

### MATERIAIS

ENVOL N	MATERIAL TAB 36	SITUAÇÃO TAB 19	QUANTIDADE	UPV/QDT TAB 20	DEST. FINAL TAB 38	OBSERVAÇÃO

### DOCUMENTOS APREENDIDOS/RECOLHIDOS

ENVOL. Nr	DOCUMENTO TAB 39	MOTIVO TAB 40	SERIE / IDENTIFICAÇÃO	SITUAÇÃO TAB 19	DEST. FINAL TAB 38	OBSERVAÇÃO

### INFORMAÇÕES COMPLEMENTARES

( ) AÇÃO DESENVOLVIDA FOI: ( ) PREVENTIVA ( X ) REPRESSIVA ESPECIFICAR:

*Handwritten signature*



**BOLETIM DE OCORRÊNCIA**

Nr. 231.030/09

FL 03 / 04

**HISTÓRICO DA OCORRÊNCIA**

Em atendimento a denúncia anônima, comparecemos à Fazenda Espigão do Raio, na região denominada Mantíbeo, na zona rural do município de Medeiros, onde segundo denunciante, o proprietário do referido imóvel teria ateadado fogo em uma cabeceira de um córrego. No local ao vistoriarmos o referido imóvel foi constatado que houve um incêndio em formação campestre em uma área 60:00:00 hectares e ainda o fogo atingiu uma área de 08:00:00 hectares de preservação permanente as margens do Córrego do Mantíbeo. Em contato com o responsável Sr. Helio Correa Nunes, o mesmo nos relatou ser o autor do incêndio, disse ainda que o objetivo da queima era o aproveitamento da área para pastagens. Diante dos fatos o autor foi autuado administrativamente, conforme AI SEMAD 013180/09, sendo lavrado o presente Boletim Ocorrência para providencias futuras. Seguem em anexo fotografias da área queimada e a 4ª Via do AI SEMAD.

**MODOS DA AÇÃO CRIMINOSA**

Incêndio Florestal.

**POLICIAIS INTEGRANTES DA GUARNIÇÃO/EQUIPE**

PG/CARGO	MATRICULA/Nº	NOME COMPLETO (LEGÍVEL)
127.733-6	SDPM	João Carlos Conde Guimarães Coelho
PG/CARGO	MATRICULA/Nº	NOME COMPLETO (LEGÍVEL)
PG/CARGO	MATRICULA/Nº	NOME COMPLETO (LEGÍVEL)
PG/CARGO	MATRICULA/Nº	NOME COMPLETO (LEGÍVEL)

RESPONSÁVEL PELA APREENSÃO/CONDUÇÃO			
UNIDADE POLICIAL	PG/CARGO	MATRICULA/Nº	( ) O(S) PRESOS APREENDIDO(S) FOI(RAM) INFORMADO(S) DO(S) SEU(S) DIREITO
NOME COMPLETO (LEGÍVEL)		ASSINATURA	

Não Houve

DADOS PARA CONTROLE INTERNO RELATOR DA OCORRÊNCIA

Rômulo Cardoso Silva

UNIDADE POLICIAL	PG/CARGO	MATRICULA	ASSINATURA
7ª CIA IND MAT	SDPM	130.287-6	

RECIBO DA AUTORIDADE A QUE SE DESTINA OU SEU AGENTE AUXILIAR POLICIAL Recebi as pessoas e os materiais conforme especificações contidas na(s) folha(s) _____ deste Boletim de Ocorrência	DATA	HORA	PG/CARGO	MATRICULA
	NOME COMPLETO (LEGÍVEL)			
	UNIDADE POLICIAL ÓRGÃO		ASSINATURA	
	PROVIDÊNCIAS ADOTADAS PELA AUTORIDADE - TAB 26			

GOVERNO DO ESTADO DE MINAS GERAIS  
SECRETARIA DE ESTADO DE MEIO AMBIENTE E  
DESENVOLVIMENTO SUSTENTÁVEL - SEMAD  
Sistema Estadual de Meio Ambiente - SISEMA  
Conselho Estadual de Política Ambiental - COPAM  
Conselho Estadual de Recursos Hídricos - CERH

1. AUTO DE INFRAÇÃO: Nº **013180** / 20

Hora: **12:40** Dia: **14** Mes: **Outubro** Ano: **2009** Folha: 1/4

Lavrado em Substituição ao AI nº: \_\_\_\_\_

Vinculado ao: \_\_\_\_\_

Auto de Fiscalização Nº: \_\_\_\_\_ de \_\_\_\_\_

B.O. Nº: **233.030/09** de **14** de **10** de **2009**

3. Órgão Autuante: 01 [ ] FEAM 02 [x] IEF 03 [ ] IGAM 04 [x] PMMG

2. AGENDA: 01 [ ] FEAM 02 [x] IEF 03 [ ] IGAM

4. Penalidades

01. [ ] Advertência	02. [x] Multa Simples	03. [ ] Multa diária	04. [ ] Apreensão	05. [ ] Destr/Inutilização	06. [ ] Susp. Venda
07. [ ] Emb. de obra	08. [ ] Susp. Fabricação	09. [ ] Emb. de Ativ.	10. [ ] Dem. obra	11. [x] Susp. Parc. Ativ.	12. [ ] Susp. Ativ.
13. [ ] Rest. Direitos	14. [ ] Perda de produto	15. [ ] Embargo/Suspensão de atividade não realizada por necessidade de laudo técnico			
16. [ ] Atividade paralisada em razão de crime		Nº do Documento/Data: _____			

5. Identificação do Autuado e Atividade

01. Atividade: **Desmatação de terra** 02. Código: **602.04-0** 03. Classe: **1** 04. Porte: **Pequeno**

05. Processo nº: \_\_\_\_\_ 06. Órgão: \_\_\_\_\_ 07. [x] Não possui processo

08. [x] Nome do Autuado: **Elio Romão Gomes** 09. [x] CPF: **839.945.216-53** 10. [ ] CNPJ

11. RG: \_\_\_\_\_ 12. CNH-UF: \_\_\_\_\_ 13. [ ] RGP [ ] Tit. Eleitoral

14. Placa do veículo utilizado Infração-UF: \_\_\_\_\_ 15. RENAVAM: \_\_\_\_\_ 16. Nº e tipo do documento ambiental: \_\_\_\_\_

17. Nome Fantasia (Pessoa Jurídica): **Fazenda Martão** 18. Inscrição Estadual - UF: \_\_\_\_\_

19. Endereço do Autuado - Correspondência: Rua, Avenida, Rodovia: **Av. Cláudio Gomes** 20. Nº - / - KM: **26** 21. Complemento: **cas**

22. Bairro/Logradouro: **Centro** 23. Município: **Andaraí** 24. UF: **MG**

25. CEP: \_\_\_\_\_ 26. Cx Postal: \_\_\_\_\_ 27. Fone: **(37) 34134-53152** 28. E-mail: \_\_\_\_\_

6. Outros Envolvidos / Responsáveis

01. Nome: _____	02. CPF/CNPJ: _____
03. Forma de Participação na infração/ vínculo com a atividade: _____	04. A. I. N°: _____
05. Nome: _____	06. CPF/CNPJ: _____
07. Forma de Participação na infração/ vínculo com a atividade: _____	08. A. I. N°: _____

7. Localização da infração

01. Endereço: Rua, Avenida, Rodovia, Fazenda, etc: **Fazenda Martão** 02. Nº: \_\_\_\_\_ 03. KM: \_\_\_\_\_

04. Complemento (apartamento, loja, outros): \_\_\_\_\_ 05. Bairro/Logradouro/Distrito/Localidade: **2015 RUIBAR**

06. Município: **Andaraí** 07. CEP: \_\_\_\_\_ 08. Fone: \_\_\_\_\_

09. Infração em ambiente aquático: 1 [ ] Rio 2 [ ] Córrego 3 [ ] Represa 4 [ ] Reservatório 5 [ ] Pesque-Pague 6 [ ] Criatório  
7 [ ] Outro Denominação do local: \_\_\_\_\_



10. Referência do local: **Região do Martão**

11. Coord.	Geográficas	DATUM [x] SAD 69 [ ] Córrego Alegre			Latitude Grau: <b>20</b> Minuto: <b>01</b> Segundo: <b>58</b>			Longitude Grau: <b>46</b> Minuto: <b>21</b> Segundo: <b>09</b>		
	Planas UTM	FUSO 22 23 24	X=	Y=	(6 dígitos)			(7 dígitos)		

8. Descrição da Infração

**Incidem área de 60:00:00 hectares de floresta com mata e curral, incidem 05:00:00 hectares de mata de pluvial com pluvialmente.**

9. Observações





CONTINUAÇÃO DO AUTO DE INFRAÇÃO: Nº **013180** / 20**09**

11. Embasamento legal	Infr.	Art	Parág	inciso	alínea	Lei / ano	Decreto/ano	Anexo	Cód - item - alínea - letra	DN-Nº	Portaria Nº	Resol. Nº	Órgão
	1	30	-	II	a	14.309	44.844/08	II	326 B				
1	33	III	-	-	14.309	44.844/08	III	326 D					

12. Atenuantes/Agravantes	01. Atenuantes					02. Agravantes				
	Nº	Artigo/Parag.	Inciso	Alínea	Redução	Nº	Artigo/Parag.	Inciso	Alínea	Aumento
1						1				
2						2				
3						3				
4						4				
5						5				

13. Reincidência: 1[ ] Genérica 2[ ] Específica 3[ ] Não há 14. Não foi possível verificar: 1[ ] Atenuantes 2[ ] Agravantes 3[ ] Reincidência

15. Valores da Multa e do ERP	Infração	Cód. da Infração	Valor da Multa Simples	V. da Multa Diária	Acréscimo / Decréscimo	Valor Total	Cód. Receita
	1	326 B	40.424,40	-	-	40.424,40	33
1	326 D	13.494,80	-	-	13.494,80	33	

02. Valor dos Emolumentos de reposição da pesca: ( )

03. Valor da multa: R\$ 53.899,20 (Cinquenta e Três mil Oitocentos e noventa e nove reais e vinte centavos)

04. DAE 1[ ] Emitido 2[] Não emitido: o autuado deverá procurar o Órgão Ambiental Estadual para emissão do DAE. O AUTUADO TEM O PRAZO DE ATÉ 20 (VINTE) DIAS DO RECEBIMENTO DO AUTO DE INFRAÇÃO PARA O PAGAMENTO DA MULTA OU APRESENTAÇÃO DA DEFESA PARA: **SOPRAM**, NO SEGUINTE ENDEREÇO: **R. Bonora 549, B.**

**U.I.A. Belo Horizonte, Juizópolis (VIDE OUTROS LOCAIS E INSTRUÇÕES DE DEFESA NO VERSO DA FOLHA 1)**

16. Identificação da Testemunha 1	01. Nome Completo <b>Edson Ferreira Gomes</b>						02. CPF ou RG	
	03. Endereço: Rua, Avenida, etc. <b>Av. Veríssimo Gomes</b>						04. Nº / KM <b>26</b>	
	05. Bairro / Logradouro <b>Paraná</b>			06. Município <b>Itapecuru</b>			07. UF <b>PA</b>	
	08. CEP		09. Fone <b>(31) 3141314-531512</b>		10. Assinatura da Testemunha 1 <b>X Edson Ferreira Gomes</b>			

17. Identificação da Testemunha 2	01. Nome Completo						02. CPF ou RG	
	03. Endereço: Rua, Avenida, etc.						04. Nº / KM	
	05. Bairro / Logradouro			06. Município			07. UF	
	08. CEP		09. Fone		10. Assinatura da Testemunha 2			

18. Motivação da Fiscalização: 01.[ ] Rotina 02.[ ] Setorial 03.[ ] CGFAI 04.[ ] Emerg. Ambiental 05.[] Atend. de Denúncia 06.[ ] Req. do MP 07.[ ] Solic. da Ouvidoria Ambiental 08.[ ] Outros:

19. Órgão Comunicado: 01.[] MP 02.[ ] Delegacia de Polícia 03.[ ] Não houve 04.[ ] Aguarda laudo técnico do(a):

01. Servidor 1 (Nome Legível): **Demônio Luciano Silva** 02. Servidor 2 (Nome Legível): **João Paulo André Guimarães Lourenço**



**LAUDO DE VISTORIA TÉCNICO**



**Referências**

**Local:** Fazenda Mantíbio - Município de Medeiros/MG.  
**Interessado:** IEF/ERCO/CORAD  
**Finalidade:** Verificar alegações apresentadas em recurso administrativo e avaliar dano ambiental.  
**Recorrente:** Hélio Corrêa Nunes – CPF: 839.945.216-53

**Vistoria**

Eu, Ricardo Elói de Araújo, Engenheiro Florestal do Instituto Estadual de Florestas, portador do CREA nº 79422/D e MASP 1098290-8, estive, no dia 02 de Dezembro de 2009, no local denominado Fazenda Mantíbio, Município de Medeiros/MG, acompanhado pelo senhor Hélio Corrêa Nunes, para realizar vistoria técnica. Feito isto, tenho o seguinte a informar:

- Havia vestígios de ocorrência recente de queima de vegetação nativa, porém, a vegetação já estava se regenerando;
- A vegetação nativa atingida pelo fogo apresenta a fitofisionomia campo limpo;
- O proprietário não obteve a prévia autorização do IEF para realizar a queima;
- A área com vestígios de queima foi medida/calculada com auxílio do aparelho GPS Garmin 76 e do software GPS TrackMaker com sobreposição de imagem fornecida pelo sítio eletrônico Google Earth, e apresenta uma área total aproximada de 27,00,00 ha (ver imagem anexa);
- Da área total queimada, cerca de 3,00,00 ha enquadra-se como área de preservação permanente, representando cerca de 50% da área de preservação permanente total;
- Parte das áreas adjacentes, pertencentes a Luiz Cardoso e Hélio Corrêa Nunes, estão ocupadas com pastagem de brachiária e não apresentavam sinais de queima, ao passo que a área adjacente pertencente a Alfredo Lino Monteiro Viegas apresentava sinais de queima recente não autorizada, mas que foi objeto de atuação anterior, tendo as informações sobre confrontantes informadas pelo acompanhante;
- O acompanhante alegou que os policiais militares, durante a fiscalização, não quiseram medir a área devido à chuva iminente e ao mesmo tempo não queriam perder o deslocamento que já haviam feito até a área e, por isso, apenas estimaram a área;
- O acompanhante alegou ainda que a queima foi acidental, provocada por fagulhas vindas de queima ocorrida no imóvel rural vizinho;
- Existia um aceiro delimitando a área queimada de outras áreas em campo nativo não queimadas e pertencentes também ao ora recorrente e;
- As coordenadas planas UTM tomadas no local são X=358500 e Y=7784322 (datum horizontal SAD 69 e Zona 23 K).

**Conclusão**

Ocorreu queima de vegetação nativa no local vistoriado, afetando 24,00,00 ha de campo limpo em área comum e 3,00,00 ha de área de preservação permanente. Não consta que o IEF tenha emitido autorização para realização de queima na Fazenda Mantíbio, pertencente ao senhor Hélio Corrêa Nunes.

Conforme a Portaria 77/06, do IEF, os custos desta vistoria a serem ressarcidos ao órgão somam R\$ 272,67 (duzentos e setenta e dois reais e sessenta e oito centavos).

É o parecer, SMJ.

Arcos, 15 de Dezembro de 2009

Ricardo Elói de Araújo  
Engenheiro Florestal – CREA 79422/D





Foto 1 – Detalhe da vegetação queimada.



Foto 2 – Detalhe da vegetação queimada.





Foto 3 – Aceiro. A esquerda, vegetação intacta e, à direita, vegetação queimada em regeneração.




Foto 4 – Vegetação intacta.





Foto 5 – Vegetação queimada em regeneração.



*[Handwritten signature]* 4/5



7786000



7785500

*Ricardo Elói de Araújo*  
Eng. Florestal - CREA: 194221B  
MASP: 1098290-8  
15/12/2009



7785000

7784500

7784000



*[Signature]* 5/5

778350

358000

358500

359000