


MUNICÍPIO: ABAETÉ

CNPJ: 21.817.234/0001-04

POSTO SÃO SEBASTIÃO DA ALDEIA LTDA - POSTO SÃO SEBASTIÃO DA ALDEIA

Atividade: Postos revendedores de combustíveis e afins

Endereço: Praça Manoel Saint Clair, 535

Coordenadas: X= -45.446864 | Y= -19.159674 | **Datum:** Sirgas2000 

Classificação: ACI - Área Contaminada sob Intervenção

Etapas de Gerenciamento: Intervenção/Remediação

Fonte de contaminação: Vazamento ou Infiltração

Meios Impactados:

Águas subterrâneas, Solo

Contaminantes:

Benzeno, Etilbenzeno, Naftaleno

Fase Livre: Não


MUNICÍPIO: ABAETÉ

CNPJ: 16.505.190/0002-10

VIAÇÃO SERTANEJA LTDA - VIAÇÃO SERTANEJA

Atividade: Postos revendedores de combustíveis e afins

Endereço: Rua D. Alda Vianna, 340

Coordenadas: X= -45.445451 | Y= -19.158465 | **Datum:** Sirgas2000 

Classificação: ACI - Área Contaminada sob Intervenção

Etapas de Gerenciamento: Intervenção/Remediação

Fonte de contaminação: Vazamento ou Infiltração

Meios Impactados:

Águas subterrâneas, Solo

Contaminantes:

Benzeno, Etilbenzeno, Naftaleno, Xilenos

Fase Livre: Não


MUNICÍPIO: ÁGUA BOA

CNPJ: 17.315.110/0001-45

POSTO BRASÃO LTDA - POSTO BRASÃO

Atividade: Postos revendedores de combustíveis e afins

Endereço: Rua Treze de Maio, 23

Coordenadas: X= -42.391836 | Y= -17.990509 | **Datum:** Sirgas2000 

Classificação: AMR - Área em Processo de Monitoramento para Reabilitação

Etapas de Gerenciamento: Monitoramento para Reabilitação

Fonte de contaminação: Vazamento ou Infiltração

Meios Impactados:

Águas subterrâneas, Solo

Contaminantes:

BTEX e HPA

Fase Livre: Não


MUNICÍPIO: AIMORÉS

CNPJ: 71.068.373/0001-42

GILBERTO PAULO DE SOUZA - AUTO POSTO TIMBURE

Atividade: Postos revendedores de combustíveis e afins

Endereço: Praça Miguel Couto, 32

Coordenadas: X= -41.073817 | Y= -19.495156 | **Datum:** Sirgas2000 

Classificação: AI - Área Contaminada sob Investigação

Etapas de Gerenciamento: Investigação Confirmatória

Fonte de contaminação: Vazamento ou Infiltração

Meios Impactados:

Águas subterrâneas, Solo

Contaminantes:

BTEX e HPA

Fase Livre: Não


MUNICÍPIO: AIMORÉS

CNPJ: 03.459.916/0001-00

POSTO GENTIL AIMORÉS LTDA

Atividade: Postos revendedores de combustíveis e afins

Endereço: BR 259, Km 01, Bairro Igrejinha

Coordenadas: X= -41.093029 | Y= -19.487803 | **Datum:** Sirgas2000 

Classificação: AI - Área Contaminada sob Investigação

Etapas de Gerenciamento: Investigação Confirmatória

Fonte de contaminação: Vazamento ou Infiltração

Meios Impactados:

Águas subterrâneas, Solo

Contaminantes:

Benzo(a)antraceno, Benzo(a)pireno

Fase Livre: Em processo de remoção


MUNICÍPIO: ALFENAS

CNPJ: 61.191.763/0005-85

TÉCNICA INDUSTRIAL TIPH

Atividade: Indústria Metalúrgica

Endereço: Avenida Alberto Vieira Romão, 792 - Dist. Indl. A. A. Engel

Coordenadas: X= -45.967740 | Y= -21.411801 | **Datum:** Sirgas2000 

Classificação: AI - Área Contaminada sob Investigação

Etapas de Gerenciamento: Investigação Confirmatória

Fonte de contaminação: Descarte/Disposição de Resíduos

Meios Impactados:

Águas subterrâneas

Contaminantes:

Chumbo

Fase Livre: Não


MUNICÍPIO: ALFREDO VASCONCELOS

CNPJ: 03.247.105/0001-38

REDE MAIS DE COMBUSTÍVEIS ALFREDO VASCONCELOS LTDA - REDE MAIS

Atividade: Postos revendedores de combustíveis e afins

Endereço: Rodovia BR 040, Km 690, Bairro Pio XII

Coordenadas: X= -43.764851 | Y= -21.146979 | **Datum:** Sirgas2000 

Classificação: AMR - Área em Processo de Monitoramento para Reabilitação - Comercial

Etapas de Gerenciamento: Monitoramento para Reabilitação

Fonte de contaminação: Vazamento ou Infiltração

Meios Impactados:

Águas subterrâneas, Solo

Contaminantes:

Benzeno, TPH (Hidrocarbonetos Totais de petróleo)

Fase Livre: Em processo de remoção


MUNICÍPIO: ALPINOPOLIS

CNPJ: 23.932.247/0001-41

POSTO PÁDUA DE MELO COMÉRCIO E SERVIÇOS EIRELLI - POSTO PEROBA

Atividade: Postos revendedores de combustíveis e afins

Endereço: Avenida Governador Valadares, 788, Centro

Coordenadas: X= -46.385211 | Y= -20.864083 | **Datum:** Sirgas2000 

Classificação: AMR - Área em Processo de Monitoramento para Reabilitação

Etapas de Gerenciamento: Monitoramento para Reabilitação

Fonte de contaminação: Vazamento ou Infiltração

Meios Impactados:

Águas subterrâneas

Contaminantes:

Benzeno, Etilbenzeno, Tolueno, TPH
(Hidrocarbonetos Totais de petróleo), Xilenos

Fase Livre: Não


MUNICÍPIO: ARAGUARI

CNPJ: 07.604.556/0015-31

EBBA EMPRESA BRASILEIRA DE BEBIDAS E ALIMENTOS S/A - FÁBRICA MAGUARY

Atividade: Fabricação de bebidas, inclusive alcóolicas

Endereço: Avenida Hugo Alessi, N° 855, Bairro Industrial

Coordenadas: X= -48.201436 | Y= -18.653822 | **Datum:** Sirgas2000 

Classificação: ACI - Área Contaminada sob Intervenção

Etapas de Gerenciamento: Projeto de Intervenção

Fonte de contaminação: Vazamento ou Infiltração

Meios Impactados:

Águas subterrâneas, Solo

Contaminantes:

Arsênio, Cobalto, Ferro, TPH (Hidrocarbonetos Totais de petróleo)

Fase Livre: Não


MUNICÍPIO: ARAGUARI

CNPJ: 00.924.429/0001-75

FCA - FERROVIA CENTRO ATLÂNTICA S/A - UNIDADE OPERACIONAL E DE APOIO

Atividade: Ferrovia

Endereço: Avenida Espírito Santo, S/N Sewa

Coordenadas: X= -48.212681 | Y= -18.637728 | **Datum:** Sirgas2000 

Classificação: AMR - Área em Processo de Monitoramento para Reabilitação

Etapas de Gerenciamento: Monitoramento para Reabilitação

Fonte de contaminação: Vazamento ou Infiltração

Meios Impactados:

Águas subterrâneas

Contaminantes:

BTEX e HPA

Fase Livre: Não


MUNICÍPIO: ARAGUARI

CNPJ: 13.599.566/0001-23

SANTA CLARA COMÉRCIO DE COMBUSTÍVEIS LTDA - EX FERREIRA E FIGUEIREDO

Atividade: Postos revendedores de combustíveis e afins

Endereço: Avenida Coronel Teodolino Pereira de Araújo, 2.180

Coordenadas: X= -48.199199 | Y= -18.655542 | **Datum:** Sirgas2000 

Classificação: AI - Área Contaminada sob Investigação - Comercial

Etapas de Gerenciamento: Investigação Confirmatória

Fonte de contaminação: Vazamento ou Infiltração

Meios Impactados:

Águas subterrâneas

Contaminantes:

Benzeno

Fase Livre: Não


MUNICÍPIO: ARANTINA

CNPJ: 00.924.429/0001-75

FCA - FERROVIA CENTRO ATLÂNTICA S/A - OCORRÊNCIA FERROVIÁRIA (KM 215+500_19.07.14)

Atividade: Ferrovia

Endereço: Zona Rural Km 215+500

Coordenadas: X= -44.251514 | Y= -21.922754 | **Datum:** Sirgas2000 

Classificação: AR - Área Reabilitada para Uso Declarado - Uso Geral

Etapas de Gerenciamento: Área Reabilitada

Fonte de contaminação: Acidente, Vazamento ou Infiltração

Meios Impactados:

Águas subterrâneas, Solo

Contaminantes:

BTEX e HPA

Fase Livre: Removida


MUNICÍPIO: ARAXÁ

CNPJ: 03.423.029/0001-74

BULL PETRÓLEO LTDA - PETRO BULL

Atividade: Postos revendedores de combustíveis e afins

Endereço: Avenida Wilson Borges, 605

Coordenadas: X= -46.929763 | Y= -19.601321 | **Datum:** Sirgas2000 

Classificação: AR - Área Reabilitada para Uso Declarado - Posto de Combustível

Etapas de Gerenciamento: Área Reabilitada

Fonte de contaminação: Vazamento ou Infiltração

Meios Impactados:

Águas subterrâneas, Solo

Contaminantes:

BTEX e HPA

Fase Livre: Removida


MUNICÍPIO: ARAXÁ

CNPJ: 33.131.541/0001-08

CBMM - CIA BRASILEIRA DE METALURGIA E MINERAÇÃO

Atividade: Lavra a céu aberto com tratamento a úmido – minerais metálicos, exceto minério de ferro

Endereço: Córrego da Mata, S/N

Coordenadas: X= -46.906667 | Y= -19.672222 | **Datum:** Sirgas2000 

Classificação: ACI - Área Contaminada sob Intervenção - Industrial

Etapas de Gerenciamento: Intervenção/Remediação

Fonte de contaminação: Vazamento ou Infiltração

Meios Impactados:

Águas subterrâneas, Solo

Contaminantes:

Bário, Sulfato

Fase Livre: Não


MUNICÍPIO: ARAXÁ

CNPJ: 33.131.541/0001-08

CBMM - CIA BRASILEIRA DE METALURGIA E MINERAÇÃO - BARRAGEM 5

Atividade: Lavra a céu aberto com tratamento a úmido – minerais metálicos, exceto minério de ferro

Endereço: Córrego da Mata, S/N

Coordenadas: X= -46.912436 | Y= -19.661353 | **Datum:** Sirgas2000 

Classificação: ACI - Área Contaminada sob Intervenção - Industrial

Etapas de Gerenciamento: Projeto de Intervenção

Fonte de contaminação: Vazamento ou Infiltração

Meios Impactados:

Águas subterrâneas, Águas superficiais, Solo

Contaminantes:

Bário

Fase Livre: Não


MUNICÍPIO: ARAXÁ

CNPJ: 06.116.042/0001-79

JRS COMBUSTÍVEIS LTDA - EX REPE COMÉRCIO DE COMBUSTÍVEIS LTDA

Atividade: Postos revendedores de combustíveis e afins

Endereço: Avenida Damaso Drummond, 475 , Recanto dos Ipês

Coordenadas: X= -46.928941 | Y= -19.592441 | **Datum:** Sirgas2000 

Classificação: ACI - Área Contaminada sob Intervenção

Etapas de Gerenciamento: Intervenção/Remediação

Fonte de contaminação: Vazamento ou Infiltração

Meios Impactados:

Águas subterrâneas, Solo

Contaminantes:

Benzeno, Etilbenzeno, Tolueno, Xilenos

Fase Livre: Em processo de remoção


MUNICÍPIO: ARAXÁ

CNPJ: 19.443.985/0036-88

MOSAIC FERTILIZANTES (EX VALE FERTILIZANTES) - TANCAGEM DE ÁCIDO SULFÚRICO

Atividade: Atividades Minerárias

Endereço: Avenida Arafertil, 5.000

Coordenadas: X= -46.979557 | Y= -19.628625 | **Datum:** Sirgas2000 

Classificação: ACI - Área Contaminada sob Intervenção

Etapas de Gerenciamento: Intervenção/Remediação

Fonte de contaminação: Vazamento ou Infiltração

Meios Impactados:

Solo

Contaminantes:

Alumínio, Arsênio, Bário, Boro, Chumbo, Cobalto, Cromo, Ferro, Manganês, Mercúrio, Níquel, Selênio, Vanádio, Zinco

Fase Livre: Não


MUNICÍPIO: ARAXÁ

CNPJ: 20.495.149/0023-01

PRODOESTE VEÍCULOS E PEÇAS LTDA. - EX MAXDIESEL VEÍCULOS E PEÇAS LTDA.

Atividade: Postos revendedores de combustíveis e afins

Endereço: Rodovia BR 262, Km 693 - Bairro Amazonas

Coordenadas: X= -46.969466 | Y= -19.558306 | **Datum:** Sirgas2000 

Classificação: ACI - Área Contaminada sob Intervenção

Etapas de Gerenciamento: Investigação Detalhada/Avaliação de Risco

Fonte de contaminação: Vazamento ou Infiltração

Meios Impactados:

Águas subterrâneas, Solo

Contaminantes:

BTEX e HPA

Fase Livre: Em processo de remoção


MUNICÍPIO: ARCOS

CNPJ: 33.042.730/0067-30

COMPANHIA SIDERURGICA NACIONAL - CSN - ÁREA DA BARRAGEM

Atividade: Lavra a céu aberto ou subterrânea em áreas cársticas

Endereço: Rod Pedreira da Bocaina - S/N - MG 170

Coordenadas: X= -45.587586 | Y= -20.312546 | **Datum:** Sirgas2000 

Classificação: AMR - Área em Processo de Monitoramento para Reabilitação

Etapas de Gerenciamento: Monitoramento para Reabilitação

Fonte de contaminação: Descarte/Disposição de Resíduos

Meios Impactados:

Águas subterrâneas, Solo

Contaminantes:

Cobalto, Cromo, Manganês

Fase Livre: Não


MUNICÍPIO: ARCOS

CNPJ: 00.924.429/0001-75

FCA - FERROVIA CENTRO ATLÂNTICA S/A - UNIDADE OPERACIONAL E DE APOIO

Atividade: Ferrovia

Endereço: Rod. Fernão Dias BR 381 Km 427

Coordenadas: X= -45.547224 | Y= -20.285740 | **Datum:** Sirgas2000 

Classificação: AR - Área Reabilitada para Uso Declarado - Industrial

Etapas de Gerenciamento: Área Reabilitada

Fonte de contaminação: Vazamento ou Infiltração

Meios Impactados:

Solo

Contaminantes:

BTEX e HPA

Fase Livre: Não


MUNICÍPIO: ARCOS

CNPJ: 23.326.010/0001-17

XODÓ COMERCIAL LTDA - ÁREA DO POSTO XODÓ

Atividade: Postos revendedores de combustíveis e afins

Endereço: Rodovia BR 354, Km 476 -Vila Calcita

Coordenadas: X= -45.543952 | Y= -20.299453 | **Datum:** Sirgas2000 

Classificação: ACI - Área Contaminada sob Intervenção

Etapas de Gerenciamento: Intervenção/Remediação

Fonte de contaminação: Vazamento ou Infiltração

Meios Impactados:

Águas subterrâneas, Solo

Contaminantes:

BTEX e HPA

Fase Livre: Em processo de remoção


MUNICÍPIO: ARCOS

CNPJ: 23.326.010/0001-17

XODÓ COMERCIAL LTDA - SÍTIO BOCA DA MATA

Atividade: Postos revendedores de combustíveis e afins

Endereço: Rodovia BR 354, Km 476

Coordenadas: X= -45.549738 | Y= -20.299559 | **Datum:** Sirgas2000 

Classificação: ACI - Área Contaminada sob Intervenção

Etapas de Gerenciamento: Intervenção/Remediação

Fonte de contaminação: Vazamento ou Infiltração

Meios Impactados:

Águas subterrâneas

Contaminantes:

Criseno, Fluoranteno, TPH (Hidrocarbonetos Totais de petróleo)

Fase Livre: Em processo de remoção


MUNICÍPIO: ATALÉIA

CNPJ: 10.740.719/0001-12

AUTO POSTO BELÉM LTDA. - AUTO POSTO BELÉM LTDA.

Atividade: Postos revendedores de combustíveis e afins

Endereço: Rua Teófilo Otoni, 15 - Centro

Coordenadas: X= -41.110680 | Y= -18.044593 | **Datum:** Sirgas2000 

Classificação: AMR - Área em Processo de Monitoramento para Reabilitação

Etapas de Gerenciamento: Monitoramento para Reabilitação

Fonte de contaminação: Vazamento ou Infiltração

Meios Impactados:

Águas subterrâneas

Contaminantes:

Benzeno, TPH (Hidrocarbonetos Totais de petróleo)

Fase Livre: Não


MUNICÍPIO: BARÃO DE COCAIS

CNPJ: 07.358.761/0016-45

GERDAU AÇOS LONGOS - PÁTIO DE RESÍDUOS

Atividade: Indústria Metalúrgica

Endereço: Avenida Getúlio Vargas, 1555 – Vila Operária

Coordenadas: X= -43.478134 | Y= -19.936605 | **Datum:** Sirgas2000 

Classificação: AMR - Área em Processo de Monitoramento para Reabilitação - Industrial

Etapas de Gerenciamento: Monitoramento para Reabilitação

Fonte de contaminação: Descarte/Disposição de Resíduos

Meios Impactados:

Águas subterrâneas, Solo

Contaminantes:

Alumínio, Bário, Chumbo, Cobalto, Ferro,
Manganês, Níquel

Fase Livre: Não


MUNICÍPIO: BARBACENA

CNPJ: 17.078.536/0004-75

APEC VEÍCULOS S/A - POSTO PELICANO II

Atividade: Postos revendedores de combustíveis e afins

Endereço: Rua Sena Madureira, 310 Pontilhão

Coordenadas: X= -43.767915 | Y= -21.214232 | **Datum:** Sirgas2000 

Classificação: ACI - Área Contaminada sob Intervenção

Etapas de Gerenciamento: Intervenção/Remediação

Fonte de contaminação: Vazamento ou Infiltração

Meios Impactados:

Águas subterrâneas, Solo

Contaminantes:

Benzeno, Naftaleno, Tolueno, Xilenos

Fase Livre: Em processo de remoção


MUNICÍPIO: BARBACENA

CNPJ: 18.094.698/0001-17

AUTO POSTO ROSELANCHE LTDA

Atividade: Postos revendedores de combustíveis e afins

Endereço: Rodovia BR 040, Km 693, Margaridas Zona Rural

Coordenadas: X= -43.755771 | Y= -21.181391 | **Datum:** Sirgas2000 

Classificação: AR - Área Reabilitada para Uso Declarado - Posto de Combustível

Etapas de Gerenciamento: Área Reabilitada

Fonte de contaminação: Vazamento ou Infiltração

Meios Impactados:

Águas subterrâneas, Solo

Contaminantes:

BTEX e HPA

Fase Livre: Removida


MUNICÍPIO: BARBACENA

CNPJ: 04.248.644/0001-54

POSTO AVENDIA BQ (EX TAVARES E FRANÇA) - POSTO JATÃO

Atividade: Postos revendedores de combustíveis e afins

Endereço: Avenida Governador Bias Fortes, 908

Coordenadas: X= -43.758770 | Y= -21.214390 | **Datum:** Sirgas2000 

Classificação: ACI - Área Contaminada sob Intervenção

Etapas de Gerenciamento: Intervenção/Remediação

Fonte de contaminação: Vazamento ou Infiltração

Meios Impactados:

Águas subterrâneas, Solo

Contaminantes:

BTEX e HPA

Fase Livre: Removida


MUNICÍPIO: BARBACENA

CNPJ: 04.155.747/0001-70

POSTO CABANA LTDA - CAIÇARAS

Atividade: Postos revendedores de combustíveis e afins

Endereço: Rodovia BR 040, Km 699

Coordenadas: X= -43.744993 | Y= -21.218605 | **Datum:** Sirgas2000 

Classificação: AR - Área Reabilitada para Uso Declarado - Comercial

Etapas de Gerenciamento: Área Reabilitada

Fonte de contaminação: Vazamento ou Infiltração

Meios Impactados:

Águas subterrâneas, Solo

Contaminantes:

BTEX e HPA

Fase Livre: Não


MUNICÍPIO: BARROSO

CNPJ: 60.869.336/0081-00

HOLCIM BRASIL - UNIDADE BARROSO

Atividade: Indústria Química

Endereço: Rua Tiradentes S/N

Coordenadas: X= -43.985521 | Y= -21.180812 | **Datum:** Sirgas2000 

Classificação: ACI - Área Contaminada sob Intervenção

Etapas de Gerenciamento: Projeto de Intervenção

Fonte de contaminação: Descarte/Disposição de Resíduos

Meios Impactados:

Águas subterrâneas

Contaminantes:

Estireno

Fase Livre: Não


MUNICÍPIO: BELO HORIZONTE

CNPJ: 22.133.011/0001-82

A CARABETTI & CIA LTDA - POSTO 2000

Atividade: Postos revendedores de combustíveis e afins

Endereço: Avenida Cristiano Machado, 2.000

Coordenadas: X= -43.928691 | Y= -19.890004 | **Datum:** Sirgas2000 

Classificação: AR - Área Reabilitada para Uso Declarado - Posto de Combustível

Etapas de Gerenciamento: Área Reabilitada

Fonte de contaminação: Vazamento ou Infiltração

Meios Impactados:

Águas subterrâneas, Solo

Contaminantes:

BTEX e HPA

Fase Livre: Não

Área gerenciada na Prefeitura Municipal de Belo Horizonte


MUNICÍPIO: BELO HORIZONTE

CNPJ: 17.296.658/0001-95

ABRAS COMÉRCIO DE COMBUSTÍVEL E AUTOMOVEIS LTDA - POSTO BR LTDA

Atividade: Postos revendedores de combustíveis e afins

Endereço: Avenida Dom Pedro II, 930

Coordenadas: X= -43.952541 | Y= -19.914046 | **Datum:** Sirgas2000 

Classificação: AR - Área Reabilitada para Uso Declarado - Posto de Combustível

Etapas de Gerenciamento: Área Reabilitada

Fonte de contaminação: Vazamento ou Infiltração

Meios Impactados:

Águas subterrâneas, Solo

Contaminantes:

BTEX e HPA

Fase Livre: Não

Área gerenciada na Prefeitura Municipal de Belo Horizonte


MUNICÍPIO: BELO HORIZONTE

CNPJ: 07.717.683/0001-41

ALABASTRO POSTOS E SERVIÇOS LTDA

Atividade: Postos revendedores de combustíveis e afins

Endereço: Avenida Silviano Brandão, 1.785

Coordenadas: X= -43.921113 | Y= -19.911645 | **Datum:** Sirgas2000 

Classificação: AMR - Área em Processo de Monitoramento para Reabilitação - Posto de Combustível

Etapas de Gerenciamento: Monitoramento para Reabilitação

Fonte de contaminação: Vazamento ou Infiltração

Meios Impactados:

Águas subterrâneas, Solo

Contaminantes:

BTEX e HPA

Fase Livre: Não

Área gerenciada na Prefeitura Municipal de Belo Horizonte


MUNICÍPIO: BELO HORIZONTE

CNPJ: 16.626.814/0002-57

ALMADA E CIA LTDA - POSTO 1 MIL

Atividade: Postos revendedores de combustíveis e afins

Endereço: Rua Jacuí, 4000

Coordenadas: X= -43.931312 | Y= -19.879967 | **Datum:** Sirgas2000 

Classificação: AMR - Área em Processo de Monitoramento para Reabilitação - Posto de Combustível

Etapas de Gerenciamento: Monitoramento para Reabilitação

Fonte de contaminação: Vazamento ou Infiltração

Meios Impactados:

Águas subterrâneas, Solo

Contaminantes:

BTEX e HPA

Fase Livre: Não

Área gerenciada na Prefeitura Municipal de Belo Horizonte


MUNICÍPIO: BELO HORIZONTE

CNPJ: 16.626.814/0004-19

ALMADA E CIA LTDA - POSTO 2 MIL

Atividade: Postos revendedores de combustíveis e afins

Endereço: Rua Itauna, 557

Coordenadas: X= -43.933162 | Y= -19.904236 | **Datum:** Sirgas2000 

Classificação: AR - Área Reabilitada para Uso Declarado - Posto de Combustível

Etapas de Gerenciamento: Área Reabilitada

Fonte de contaminação: Vazamento ou Infiltração

Meios Impactados:

Águas subterrâneas, Solo

Contaminantes:

BTEX e HPA

Fase Livre: Não

Área gerenciada na Prefeitura Municipal de Belo Horizonte


MUNICÍPIO: BELO HORIZONTE

CNPJ: 16.626.814/0003-38

ALMADA E CIA LTDA - POSTO 3 MIL

Atividade: Postos revendedores de combustíveis e afins

Endereço: Rua Monsenhor Messias, 20

Coordenadas: X= -43.923741 | Y= -19.856303 | **Datum:** Sirgas2000 

Classificação: AR - Área Reabilitada para Uso Declarado - Posto de Combustível

Etapas de Gerenciamento: Área Reabilitada

Fonte de contaminação: Vazamento ou Infiltração

Meios Impactados:

Águas subterrâneas, Solo

Contaminantes:

BTEX e HPA

Fase Livre: Não

Área gerenciada na Prefeitura Municipal de Belo Horizonte


MUNICÍPIO: BELO HORIZONTE

CNPJ: 17.281.023/0001-14

ANDRADE VENDAS E SERVICOS LTDA - POSTO ANDRADE

Atividade: Postos revendedores de combustíveis e afins

Endereço: Avenida do Contorno, 3.772

Coordenadas: X= -43.920469 | Y= -19.927747 | **Datum:** Sirgas2000 

Classificação: AR - Área Reabilitada para Uso Declarado - Posto de Combustível

Etapas de Gerenciamento: Área Reabilitada

Fonte de contaminação: Vazamento ou Infiltração

Meios Impactados:

Águas subterrâneas, Solo

Contaminantes:

BTEX e HPA

Fase Livre: Não

Área gerenciada na Prefeitura Municipal de Belo Horizonte


MUNICÍPIO: BELO HORIZONTE

CNPJ: 17.497.926/0001-37

ARAUJO COM. DERIV. PETROLEO (ANTIGO POSTO PATROPI LTDA-ME) - POSTO PATROPI

Atividade: Postos revendedores de combustíveis e afins

Endereço: Avenida Cristiano Machado, 70

Coordenadas: X= -43.936398 | Y= -19.905363 | **Datum:** Sirgas2000 

Classificação: AR - Área Reabilitada para Uso Declarado - Posto de Combustível

Etapas de Gerenciamento: Área Reabilitada

Fonte de contaminação: Vazamento ou Infiltração

Meios Impactados:

Águas subterrâneas, Solo

Contaminantes:

BTEX e HPA

Fase Livre: Não

Área gerenciada na Prefeitura Municipal de Belo Horizonte


MUNICÍPIO: BELO HORIZONTE

CNPJ: 01.052.390/0001-06

AUTO POSTO BARREIRO (ANTIGO J FABRIS E CIA LTDA)

Atividade: Postos revendedores de combustíveis e afins

Endereço: Avenida Afonso Vaz de Melo, 435

Coordenadas: X= -44.019353 | Y= -19.973818 | **Datum:** Sirgas2000 

Classificação: AMR - Área em Processo de Monitoramento para Reabilitação - Posto de Combustível

Etapas de Gerenciamento: Monitoramento para Reabilitação

Fonte de contaminação: Vazamento ou Infiltração

Meios Impactados:

Águas subterrâneas, Solo

Contaminantes:

BTEX e HPA

Fase Livre: Não

Área gerenciada na Prefeitura Municipal de Belo Horizonte


MUNICÍPIO: BELO HORIZONTE

CNPJ: 19.268.176/0001-57

AUTO POSTO BOA VISTA LTDA - POSTO BOA VISTA

Atividade: Postos revendedores de combustíveis e afins

Endereço: Avenida Elisio de Brito, 195

Coordenadas: X= -43.906736 | Y= -19.896134 | **Datum:** Sirgas2000 

Classificação: AMR - Área em Processo de Monitoramento para Reabilitação

Etapas de Gerenciamento: Monitoramento para Reabilitação

Fonte de contaminação: Vazamento ou Infiltração

Meios Impactados:

Águas subterrâneas, Solo

Contaminantes:

BTEX e HPA

Fase Livre: Não

Área gerenciada na Prefeitura Municipal de Belo Horizonte


MUNICÍPIO: BELO HORIZONTE

CNPJ: 05.034.950/0001-50

AUTO POSTO CAMPEAO LTDA - POSTO CAMPEAO

Atividade: Postos revendedores de combustíveis e afins

Endereço: Avenida Vilarinho, 2.300

Coordenadas: X= -43.961178 | Y= -19.812043 | **Datum:** Sirgas2000 

Classificação: AR - Área Reabilitada para Uso Declarado - Posto de Combustível

Etapas de Gerenciamento: Área Reabilitada

Fonte de contaminação: Vazamento ou Infiltração

Meios Impactados:

Águas subterrâneas, Solo

Contaminantes:

BTEX e HPA

Fase Livre: Não

Área gerenciada na Prefeitura Municipal de Belo Horizonte


MUNICÍPIO: BELO HORIZONTE

CNPJ: 20.635.835/0001-25

**AUTO POSTO EXPRESSO AMAZONAS COMÉRCIO DE COMBUSTÍVEIS LTDA - ANTIGO POSTO
GAMELEIRA LTDA**

Atividade: Postos revendedores de combustíveis e afins

Endereço: Avenida Amazonas, 7.605

Coordenadas: X= -43.996875 | Y= -19.938175 | **Datum:** Sirgas2000 

Classificação: AR - Área Reabilitada para Uso Declarado - Posto de Combustível

Etapas de Gerenciamento: Área Reabilitada

Fonte de contaminação: Vazamento ou Infiltração

Meios Impactados:

Águas subterrâneas, Solo

Contaminantes:

BTEX e HPA

Fase Livre: Removida

Área gerenciada na Prefeitura Municipal de Belo Horizonte


MUNICÍPIO: BELO HORIZONTE

CNPJ: 42.866.251/0001-01

AUTO POSTO MAQUINÉ LTDA - POSTO MAQUINÉ

Atividade: Postos revendedores de combustíveis e afins

Endereço: Rodovia BR 262 Km 4, 4.300

Coordenadas: X= -43.986928 | Y= -19.978928 | **Datum:** Sirgas2000 

Classificação: AR - Área Reabilitada para Uso Declarado - Posto de Combustível

Etapas de Gerenciamento: Área Reabilitada

Fonte de contaminação: Vazamento ou Infiltração

Meios Impactados:

Águas subterrâneas, Solo

Contaminantes:

BTEX e HPA

Fase Livre: Não

Área gerenciada na Prefeitura Municipal de Belo Horizonte


MUNICÍPIO: BELO HORIZONTE

CNPJ: 18.052.684/0001-30

AUTO POSTO MARIANA LTDA - POSTO MARIANA

Atividade: Postos revendedores de combustíveis e afins

Endereço: Rua Elísio de Brito, 600

Coordenadas: X= -43.902229 | Y= -19.895340 | **Datum:** Sirgas2000 

Classificação: ACI - Área Contaminada sob Intervenção

Etapas de Gerenciamento: Intervenção/Remediação

Fonte de contaminação: Vazamento ou Infiltração

Meios Impactados:

Águas subterrâneas, Solo

Contaminantes:

BTEX e HPA

Fase Livre: Em processo de remoção

Área gerenciada na Prefeitura Municipal de Belo Horizonte


MUNICÍPIO: BELO HORIZONTE

CNPJ: 18.048.230/0001-96

AUTO POSTO MENDONÇA LTDA - POSTO FAZENDA VELHA

Atividade: Postos revendedores de combustíveis e afins

Endereço: Avenida Cristiano Machado, 2.570

Coordenadas: X= -43.929147 | Y= -19.885281 | **Datum:** Sirgas2000 

Classificação: AR - Área Reabilitada para Uso Declarado - Posto de Combustível

Etapas de Gerenciamento: Área Reabilitada

Fonte de contaminação: Vazamento ou Infiltração

Meios Impactados:

Águas subterrâneas, Solo

Contaminantes:

BTEX e HPA

Fase Livre: Não

Área gerenciada na Prefeitura Municipal de Belo Horizonte


MUNICÍPIO: BELO HORIZONTE

CNPJ: 02.369.525/0001-24

AUTO POSTO VALE LTDA - VALE

Atividade: Postos revendedores de combustíveis e afins

Endereço: Avenida Vilarinho, 78

Coordenadas: X= -43.944908 | Y= -19.822185 | **Datum:** Sirgas2000 

Classificação: AR - Área Reabilitada para Uso Declarado - Posto de Combustível

Etapas de Gerenciamento: Área Reabilitada

Fonte de contaminação: Vazamento ou Infiltração

Meios Impactados:

Águas subterrâneas, Solo

Contaminantes:

BTEX e HPA

Fase Livre: Não

Área gerenciada na Prefeitura Municipal de Belo Horizonte


MUNICÍPIO: BELO HORIZONTE

CNPJ: 00.911.111/0001-50

AUTO POSTO VERONA LTDA - AUTO POSTO VERONA

Atividade: Postos revendedores de combustíveis e afins

Endereço: Rodovia BR 262, Km 5,3

Coordenadas: X= -43.909553 | Y= -19.857714 | **Datum:** Sirgas2000 

Classificação: AI - Área Contaminada sob Investigação - Posto de Combustível

Etapas de Gerenciamento: Investigação Confirmatória

Fonte de contaminação: Vazamento ou Infiltração

Meios Impactados:

Águas subterrâneas, Solo

Contaminantes:

BTEX e HPA

Fase Livre: Não

Área gerenciada na Prefeitura Municipal de Belo Horizonte


MUNICÍPIO: BELO HORIZONTE

CNPJ: 17.265.695/0001-36

AUTO SERVIÇO LTDA - POSTO INDAIA

Atividade: Postos revendedores de combustíveis e afins

Endereço: Avenida Augusto de Lima, 876

Coordenadas: X= -43.946109 | Y= -19.922483 | **Datum:** Sirgas2000 

Classificação: AR - Área Reabilitada para Uso Declarado - Comercial

Etapas de Gerenciamento: Área Reabilitada

Fonte de contaminação: Vazamento ou Infiltração

Meios Impactados:

Águas subterrâneas, Solo

Contaminantes:

BTEX e HPA

Fase Livre: Removida

Área gerenciada na Prefeitura Municipal de Belo Horizonte


MUNICÍPIO: BELO HORIZONTE

CNPJ: 25.525.650/0001-81

BARRABELA AUTO POSTO LTDA - BARRABELA AUTO POSTO

Atividade: Postos revendedores de combustíveis e afins

Endereço: Rodovia BR 356, Km 7,5

Coordenadas: X= -43.959268 | Y= -19.993544 | **Datum:** Sirgas2000 

Classificação: AR - Área Reabilitada para Uso Declarado - Posto de Combustível

Etapas de Gerenciamento: Área Reabilitada

Fonte de contaminação: Vazamento ou Infiltração

Meios Impactados:

Águas subterrâneas, Solo

Contaminantes:

BTEX e HPA

Fase Livre: Não

Área gerenciada na Prefeitura Municipal de Belo Horizonte


MUNICÍPIO: BELO HORIZONTE

CNPJ: 17.418.344/0001-18

BEL POSTO LTDA

Atividade: Postos revendedores de combustíveis e afins

Endereço: Rua das Princesas, 367

Coordenadas: X= -44.007422 | Y= -19.938142 | **Datum:** Sirgas2000 

Classificação: AMR - Área em Processo de Monitoramento para Reabilitação - Posto de Combustível

Etapas de Gerenciamento: Monitoramento para Reabilitação

Fonte de contaminação: Vazamento ou Infiltração

Meios Impactados:

Águas subterrâneas, Solo

Contaminantes:

BTEX e HPA

Fase Livre: Não

Área gerenciada na Prefeitura Municipal de Belo Horizonte


MUNICÍPIO: BELO HORIZONTE

CNPJ: 17.431.123/0001-80

BETÂNIA ÔNIBUS LTDA - POSTO BETÂNIA

Atividade: Postos revendedores de combustíveis e afins

Endereço: Rua Úrsula Paulino, 1.603

Coordenadas: X= -43.990087 | Y= -19.961453 | **Datum:** Sirgas2000 

Classificação: AR - Área Reabilitada para Uso Declarado

Etapas de Gerenciamento: Área Reabilitada

Fonte de contaminação: Vazamento ou Infiltração

Meios Impactados:

Águas subterrâneas, Solo

Contaminantes:

BTEX e HPA

Fase Livre: Não

Área gerenciada na Prefeitura Municipal de Belo Horizonte


MUNICÍPIO: BELO HORIZONTE

CNPJ: 00.898.558/0001-36

BR-M COMBUSTÍVEIS LTDA - POSTO BR-M

Atividade: Postos revendedores de combustíveis e afins

Endereço: Avenida Abílio Machado, 330

Coordenadas: X= -43.994967 | Y= -19.911723 | **Datum:** Sirgas2000 

Classificação: AR - Área Reabilitada para Uso Declarado - Uso Geral

Etapas de Gerenciamento: Área Reabilitada

Fonte de contaminação: Vazamento ou Infiltração

Meios Impactados:

Águas subterrâneas, Solo

Contaminantes:

BTEX e HPA

Fase Livre: Não

Área gerenciada na Prefeitura Municipal de Belo Horizonte


MUNICÍPIO: BELO HORIZONTE

CNPJ: 07.115.970/0001-81

CASSIA BARBOSA SOARES EIRELI - POSTO CATALÃO

Atividade: Postos revendedores de combustíveis e afins

Endereço: Avenida Presidente Carlos Luz, 102

Coordenadas: X= -43.963058 | Y= -19.907470 | **Datum:** Sirgas2000 

Classificação: AR - Área Reabilitada para Uso Declarado - Posto de Combustível

Etapas de Gerenciamento: Área Reabilitada

Fonte de contaminação: Vazamento ou Infiltração

Meios Impactados:

Águas subterrâneas, Solo

Contaminantes:

BTEX e HPA

Fase Livre: Não

Área gerenciada na Prefeitura Municipal de Belo Horizonte


MUNICÍPIO: BELO HORIZONTE

CNPJ: 01.830.179/0001-77

CELT - COMÉRCIO DE COMBUSTÍVEIS E LUBRIFICANTES LTDA

Atividade: Postos revendedores de combustíveis e afins

Endereço: Avenida Dom Pedro I, 2.177

Coordenadas: X= -43.959421 | Y= -19.827312 | **Datum:** Sirgas2000 

Classificação: ACI - Área Contaminada sob Intervenção

Etapas de Gerenciamento: Intervenção/Remediação

Fonte de contaminação: Vazamento ou Infiltração

Meios Impactados:

Águas subterrâneas, Solo

Contaminantes:

BTEX e HPA

Fase Livre: Não

Área gerenciada na Prefeitura Municipal de Belo Horizonte


MUNICÍPIO: BELO HORIZONTE

CNPJ: 39.346.861/0352-08

CENCOSUD BRASIL COMERCIAL LTDA.

Atividade: Postos revendedores de combustíveis e afins

Endereço: Rua Pará de Minas, 788

Coordenadas: X= -43.989071 | Y= -19.914123 | **Datum:** Sirgas2000 

Classificação: ACI - Área Contaminada sob Intervenção

Etapas de Gerenciamento: Intervenção/Remediação

Fonte de contaminação: Vazamento ou Infiltração

Meios Impactados:

Águas subterrâneas, Solo

Contaminantes:

BTEX e HPA

Fase Livre: Em processo de remoção

Área gerenciada na Prefeitura Municipal de Belo Horizonte


MUNICÍPIO: BELO HORIZONTE

CNPJ: 22.183.362/0001-06

CENTRO AUTOMOTIVO FALCÃO LTDA - EPP

Atividade: Postos revendedores de combustíveis e afins

Endereço: Avenida General Olímpio Mourão Filho, 835

Coordenadas: X= -43.955837 | Y= -19.834690 | **Datum:** Sirgas2000 

Classificação: AMR - Área em Processo de Monitoramento para Reabilitação

Etapas de Gerenciamento: Monitoramento para Reabilitação

Fonte de contaminação: Vazamento ou Infiltração

Meios Impactados:

Águas subterrâneas, Solo

Contaminantes:

BTEX e HPA

Fase Livre: Não

Área gerenciada na Prefeitura Municipal de Belo Horizonte


MUNICÍPIO: BELO HORIZONTE

CNPJ: 17.245.028/0001-91

CERA INGLEZA

Atividade: Indústria Química

Endereço: Rua Estoril, 1.432

Coordenadas: X= -43.959327 | Y= -19.877784 | **Datum:** Sirgas2000 

Classificação: AMR - Área em Processo de Monitoramento para Reabilitação

Etapas de Gerenciamento: Monitoramento para Reabilitação

Fonte de contaminação: Vazamento ou Infiltração

Meios Impactados:

Águas subterrâneas, Solo

Contaminantes:

BTEX e HPA

Fase Livre: Removida

Área gerenciada na Prefeitura Municipal de Belo Horizonte


MUNICÍPIO: BELO HORIZONTE

CNPJ: 02.535.567/0001-98

COMBUSTIVEIS VALADARES LTDA

Atividade: Postos revendedores de combustíveis e afins

Endereço: Avenida Presidente Carlos Luz, 2.600

Coordenadas: X= -43.966904 | Y= -19.889766 | **Datum:** Sirgas2000 

Classificação: AR - Área Reabilitada para Uso Declarado - Posto de Combustível

Etapas de Gerenciamento: Área Reabilitada

Fonte de contaminação: Vazamento ou Infiltração

Meios Impactados:

Águas subterrâneas, Solo

Contaminantes:

BTEX e HPA

Fase Livre: Não

Área gerenciada na Prefeitura Municipal de Belo Horizonte


MUNICÍPIO: BELO HORIZONTE

CNPJ: 01.105.929/0001-48

COMERCIAL AUTOMOTIVO NAKANO LTDA - POSTO BELCAR

Atividade: Postos revendedores de combustíveis e afins

Endereço: Avenida Amazonas, 8245

Coordenadas: X= -44.002090 | Y= -19.940594 | **Datum:** Sirgas2000 

Classificação: AR - Área Reabilitada para Uso Declarado - Posto de Combustível

Etapas de Gerenciamento: Área Reabilitada

Fonte de contaminação: Vazamento ou Infiltração

Meios Impactados:

Águas subterrâneas, Solo

Contaminantes:

BTEX e HPA

Fase Livre: Não

Área gerenciada na Prefeitura Municipal de Belo Horizonte


MUNICÍPIO: BELO HORIZONTE

CNPJ: 38.471.934/0001-84

COMERCIAL DIAS VIEIRA LTDA - POSTO PHILLIPE

Atividade: Postos revendedores de combustíveis e afins

Endereço: Rua Pintor Renato Lima, 10

Coordenadas: X= -43.913620 | Y= -19.843145 | **Datum:** Sirgas2000 

Classificação: AR - Área Reabilitada para Uso Declarado - Posto de Combustível

Etapas de Gerenciamento: Área Reabilitada

Fonte de contaminação: Vazamento ou Infiltração

Meios Impactados:

Águas subterrâneas, Solo

Contaminantes:

BTEX e HPA

Fase Livre: Removida

Área gerenciada na Prefeitura Municipal de Belo Horizonte


MUNICÍPIO: BELO HORIZONTE

CNPJ: 20.174.314/0001-18

COMERCIAL DONA CLARA LTDA - POSTO DONA CLARA

Atividade: Postos revendedores de combustíveis e afins

Endereço: Avenida Cristiano Machado, 8.665

Coordenadas: X= -43.933680 | Y= -19.860225 | **Datum:** Sirgas2000 

Classificação: AR - Área Reabilitada para Uso Declarado - Posto de Combustível

Etapas de Gerenciamento: Área Reabilitada

Fonte de contaminação: Vazamento ou Infiltração

Meios Impactados:

Águas subterrâneas, Solo

Contaminantes:

BTEX e HPA

Fase Livre: Não

Área gerenciada na Prefeitura Municipal de Belo Horizonte


MUNICÍPIO: BELO HORIZONTE

CNPJ: 26.319.707/0001-59

COMERCIAL J R F LTDA - POSTO CAR WASH

Atividade: Postos revendedores de combustíveis e afins

Endereço: Avenida Cristiano Machado, 1.547

Coordenadas: X= -43.927961 | Y= -19.894086 | **Datum:** Sirgas2000 

Classificação: AR - Área Reabilitada para Uso Declarado - Comercial

Etapas de Gerenciamento: Área Reabilitada

Fonte de contaminação: Vazamento ou Infiltração

Meios Impactados:

Águas subterrâneas, Solo

Contaminantes:

BTEX e HPA

Fase Livre: Não

Área gerenciada na Prefeitura Municipal de Belo Horizonte


MUNICÍPIO: BELO HORIZONTE

CNPJ: 01.291.296/0001-00

COMERCIAL M W M LTDA - POSTO ITAPORE

Atividade: Postos revendedores de combustíveis e afins

Endereço: Avenida Presidente Antônio Carlos, 2.826

Coordenadas: X= -43.950764 | Y= -19.887772 | **Datum:** Sirgas2000 

Classificação: AMR - Área em Processo de Monitoramento para Reabilitação

Etapas de Gerenciamento: Monitoramento para Reabilitação

Fonte de contaminação: Vazamento ou Infiltração

Meios Impactados:

Águas subterrâneas, Solo

Contaminantes:

BTEX e HPA

Fase Livre: Não

Área gerenciada na Prefeitura Municipal de Belo Horizonte


MUNICÍPIO: BELO HORIZONTE

CNPJ: 06.041.725/0001-04

COMERCIAL MARCESOP LTDA - POSTO PIT STOP

Atividade: Postos revendedores de combustíveis e afins

Endereço: Avenida Amazonas, 5.234

Coordenadas: X= -43.979226 | Y= -19.929621 | **Datum:** Sirgas2000 

Classificação: AR - Área Reabilitada para Uso Declarado - Posto de Combustível

Etapas de Gerenciamento: Área Reabilitada

Fonte de contaminação: Vazamento ou Infiltração

Meios Impactados:

Águas subterrâneas, Solo

Contaminantes:

BTEX e HPA

Fase Livre: Não

Área gerenciada na Prefeitura Municipal de Belo Horizonte


MUNICÍPIO: BELO HORIZONTE

CNPJ: 04.755.071/0001-55

COMERCIAL RACOL LTDA

Atividade: Postos revendedores de combustíveis e afins

Endereço: Rua Piratini, 133

Coordenadas: X= -44.007636 | Y= -19.898814 | **Datum:** Sirgas2000 

Classificação: AR - Área Reabilitada para Uso Declarado - Posto de Combustível

Etapas de Gerenciamento: Área Reabilitada

Fonte de contaminação: Vazamento ou Infiltração

Meios Impactados:

Águas subterrâneas, Solo

Contaminantes:

BTEX e HPA

Fase Livre: Não

Área gerenciada na Prefeitura Municipal de Belo Horizonte


MUNICÍPIO: BELO HORIZONTE

CNPJ: 03.765.910/0001-53

COMÉRCIO DE COMBUSTÍVEIS MILENIO LTDA - POSTO DANIEL

Atividade: Postos revendedores de combustíveis e afins

Endereço: Rua Padre Pedro Pinto, 2.745

Coordenadas: X= -43.973143 | Y= -19.804683 | **Datum:** Sirgas2000 

Classificação: AI - Área Contaminada sob Investigação

Etapas de Gerenciamento: Investigação Confirmatória

Fonte de contaminação: Vazamento ou Infiltração

Meios Impactados:

Águas subterrâneas, Solo

Contaminantes:

BTEX e HPA

Fase Livre: Não

Área gerenciada na Prefeitura Municipal de Belo Horizonte


MUNICÍPIO: BELO HORIZONTE

CNPJ: 17.237.017/0001-60

COMÉRCIO DE DERIV. DE PETR. MAJOR LTDA - POSTO MAJOR

Atividade: Postos revendedores de combustíveis e afins

Endereço: Avenida Sinfrônio Brochado, 506

Coordenadas: X= -44.017223 | Y= -19.976374 | **Datum:** Sirgas2000 

Classificação: AMR - Área em Processo de Monitoramento para Reabilitação

Etapas de Gerenciamento: Monitoramento para Reabilitação

Fonte de contaminação: Vazamento ou Infiltração

Meios Impactados:

Águas subterrâneas, Solo

Contaminantes:

BTEX e HPA

Fase Livre: Não

Área gerenciada na Prefeitura Municipal de Belo Horizonte


MUNICÍPIO: BELO HORIZONTE

CNPJ: 18.910.026/0005-66

COOAVEMIG

Atividade: Postos revendedores de combustíveis e afins

Endereço: Rua Bonfim, 88

Coordenadas: X= -43.943156 | Y= -19.911938 | **Datum:** Sirgas2000 

Classificação: AMR - Área em Processo de Monitoramento para Reabilitação

Etapas de Gerenciamento: Monitoramento para Reabilitação

Fonte de contaminação: Vazamento ou Infiltração

Meios Impactados:

Águas subterrâneas, Solo

Contaminantes:

BTEX e HPA

Fase Livre: Removida

Área gerenciada na Prefeitura Municipal de Belo Horizonte


MUNICÍPIO: BELO HORIZONTE

CNPJ: 18.910.026/0001-32

COOAVEMIG

Atividade: Postos revendedores de combustíveis e afins

Endereço: Rua Jacuí, 3.742

Coordenadas: X= -43.932335 | Y= -19.881087 | **Datum:** Sirgas2000 

Classificação: AR - Área Reabilitada para Uso Declarado - Comercial

Etapas de Gerenciamento: Área Reabilitada

Fonte de contaminação: Vazamento ou Infiltração

Meios Impactados:

Águas subterrâneas, Solo

Contaminantes:

BTEX e HPA

Fase Livre: Removida

Área gerenciada na Prefeitura Municipal de Belo Horizonte


MUNICÍPIO: BELO HORIZONTE

CNPJ: 18.910.026/0007-28

COOAVEMIG

Atividade: Postos revendedores de combustíveis e afins

Endereço: Rua Doutor Álvaro Camargos, 1.900

Coordenadas: X= -43.963690 | Y= -19.828598 | **Datum:** Sirgas2000 

Classificação: AMR - Área em Processo de Monitoramento para Reabilitação

Etapas de Gerenciamento: Monitoramento para Reabilitação

Fonte de contaminação: Vazamento ou Infiltração

Meios Impactados:

Águas subterrâneas, Solo

Contaminantes:

BTEX e HPA

Fase Livre: Removida

Área gerenciada na Prefeitura Municipal de Belo Horizonte


MUNICÍPIO: BELO HORIZONTE

CNPJ: 18.910.026/0002-13

COOAVEMIG - POSTO MEN DE SÁ

Atividade: Postos revendedores de combustíveis e afins

Endereço: Avenida Mem de Sá, 140

Coordenadas: X= -43.910294 | Y= -19.918667 | **Datum:** Sirgas2000 

Classificação: AMR - Área em Processo de Monitoramento para Reabilitação

Etapas de Gerenciamento: Monitoramento para Reabilitação

Fonte de contaminação: Vazamento ou Infiltração

Meios Impactados:

Águas subterrâneas, Solo

Contaminantes:

BTEX e HPA

Fase Livre: Removida

Área gerenciada na Prefeitura Municipal de Belo Horizonte


MUNICÍPIO: BELO HORIZONTE

CNPJ: 20.388.583/0001-87

COOMOTAXI LTDA

Atividade: Postos revendedores de combustíveis e afins

Endereço: Rua Primeiro de Julho, 10

Coordenadas: X= -43.959503 | Y= -19.894213 | **Datum:** Sirgas2000 

Classificação: AMR - Área em Processo de Monitoramento para Reabilitação - Posto de Combustível

Etapas de Gerenciamento: Monitoramento para Reabilitação

Fonte de contaminação: Vazamento ou Infiltração

Meios Impactados:

Águas subterrâneas, Solo

Contaminantes:

BTEX e HPA

Fase Livre: Não

Área gerenciada na Prefeitura Municipal de Belo Horizonte


MUNICÍPIO: BELO HORIZONTE

CNPJ: 25.531.534/0001-75

COOPERATIVA UNIÃO DOS CARRETEIROS LTDA

Atividade: Postos revendedores de combustíveis e afins

Endereço: Rua Progresso, 60

Coordenadas: X= -43.976791 | Y= -19.922920 | **Datum:** Sirgas2000 

Classificação: AR - Área Reabilitada para Uso Declarado - Posto de Combustível

Etapas de Gerenciamento: Área Reabilitada

Fonte de contaminação: Vazamento ou Infiltração

Meios Impactados:

Águas subterrâneas, Solo

Contaminantes:

BTEX e HPA

Fase Livre: Removida

Área gerenciada na Prefeitura Municipal de Belo Horizonte


MUNICÍPIO: BELO HORIZONTE

CNPJ: 25.362.955/0001-10

DIFERENCIAL COMÉRCIO LTDA - POSTO NIQUELINA

Atividade: Postos revendedores de combustíveis e afins

Endereço: Avenida do Contorno, 3.347

Coordenadas: X= -43.919010 | Y= -19.924040 | **Datum:** Sirgas2000 

Classificação: AR - Área Reabilitada para Uso Declarado - Posto de Combustível

Etapas de Gerenciamento: Área Reabilitada

Fonte de contaminação: Vazamento ou Infiltração

Meios Impactados:

Águas subterrâneas, Solo

Contaminantes:

BTEX e HPA

Fase Livre: Não

Área gerenciada na Prefeitura Municipal de Belo Horizonte


MUNICÍPIO: BELO HORIZONTE

CNPJ: 00.194.032/0001-75

ECO EMPREENDIMENTOS COMERCIAIS LTDA - POSTO TUPI

Atividade: Postos revendedores de combustíveis e afins

Endereço: Rua dos Tupis, 1.774

Coordenadas: X= -43.953771 | Y= -19.917975 | **Datum:** Sirgas2000 

Classificação: AR - Área Reabilitada para Uso Declarado - Posto de Combustível

Etapas de Gerenciamento: Área Reabilitada

Fonte de contaminação: Vazamento ou Infiltração

Meios Impactados:

Águas subterrâneas, Solo

Contaminantes:

BTEX e HPA

Fase Livre: Não

Área gerenciada na Prefeitura Municipal de Belo Horizonte


MUNICÍPIO: BELO HORIZONTE

CNPJ: 01.651.419/0001-76

EMPREENDIMENTOS ÁGUA LTDA - POSTO ÁGUA

Atividade: Postos revendedores de combustíveis e afins

Endereço: Avenida Silviano Brandão, 2.109

Coordenadas: X= -43.918151 | Y= -19.911127 | **Datum:** Sirgas2000 

Classificação: AR - Área Reabilitada para Uso Declarado - Posto de Combustível

Etapas de Gerenciamento: Área Reabilitada

Fonte de contaminação: Vazamento ou Infiltração

Meios Impactados:

Águas subterrâneas, Solo

Contaminantes:

BTEX e HPA

Fase Livre: Não

Área gerenciada na Prefeitura Municipal de Belo Horizonte


MUNICÍPIO: BELO HORIZONTE

CNPJ: 02.786.054/0001-50

EMPREENDIMENTOS LAGUNA LTDA - POSTO SAVASSI

Atividade: Postos revendedores de combustíveis e afins

Endereço: Avenida Cristovão Colombo, 449

Coordenadas: X= -43.936821 | Y= -19.936351 | **Datum:** Sirgas2000 

Classificação: AR - Área Reabilitada para Uso Declarado - Comercial

Etapas de Gerenciamento: Área Reabilitada

Fonte de contaminação: Vazamento ou Infiltração

Meios Impactados:

Águas subterrâneas, Solo

Contaminantes:

BTEX e HPA

Fase Livre: Não

Área gerenciada na Prefeitura Municipal de Belo Horizonte


MUNICÍPIO: BELO HORIZONTE

CNPJ: 19.962.067/0001-35

EMPREENDIMENTOS VIP LTDA - POSTO VIP

Atividade: Postos revendedores de combustíveis e afins

Endereço: Avenida Prudente de Moraes, 303

Coordenadas: X= -43.947242 | Y= -19.938341 | **Datum:** Sirgas2000 

Classificação: AR - Área Reabilitada para Uso Declarado - Posto de Combustível

Etapas de Gerenciamento: Área Reabilitada

Fonte de contaminação: Vazamento ou Infiltração

Meios Impactados:

Águas subterrâneas, Solo

Contaminantes:

BTEX e HPA

Fase Livre: Não

Área gerenciada na Prefeitura Municipal de Belo Horizonte


MUNICÍPIO: BELO HORIZONTE

CNPJ: 49.914.641/0001-40

EXPRESSO GARDENIA LTDA

Atividade: Postos revendedores de combustíveis e afins

Endereço: Rua Pôrto, 630

Coordenadas: X= -43.957387 | Y= -19.876791 | **Datum:** Sirgas2000 

Classificação: AI - Área Contaminada sob Investigação

Etapas de Gerenciamento: Investigação Confirmatória

Fonte de contaminação: Vazamento ou Infiltração

Meios Impactados:

Águas subterrâneas, Solo

Contaminantes:

Alumínio, Arsênio, Bário, BTEX e HPA, Cádmiio, Chumbo, Cobalto, Cobre, Cromo, Ferro, Manganês, Mercúrio, Níquel, Zinco

Fase Livre: Não removida

Área gerenciada na Prefeitura Municipal de Belo Horizonte


MUNICÍPIO: BELO HORIZONTE

CNPJ: 17.332.487/0001-02

EXXEL REVENDEDORA DE DERIVADOS LTDA - POSTO TUPI

Atividade: Postos revendedores de combustíveis e afins

Endereço: Rua Vereador Cicero Ildefonso, 539

Coordenadas: X= -43.997476 | Y= -19.926050 | **Datum:** Sirgas2000 

Classificação: AR - Área Reabilitada para Uso Declarado - Posto de Combustível

Etapas de Gerenciamento: Área Reabilitada

Fonte de contaminação: Vazamento ou Infiltração

Meios Impactados:

Águas subterrâneas, Solo

Contaminantes:

BTEX e HPA

Fase Livre: Não

Área gerenciada na Prefeitura Municipal de Belo Horizonte


MUNICÍPIO: BELO HORIZONTE

CNPJ: 16.639.056/0001-20

GILBO COMÉRCIO DE DERIVADOS DE PETROLEO LTDA - POSTO SEGURO

Atividade: Postos revendedores de combustíveis e afins

Endereço: Avenida Presidente Carlos Luz, 451

Coordenadas: X= -43.964702 | Y= -19.905004 | **Datum:** Sirgas2000 

Classificação: AR - Área Reabilitada para Uso Declarado - Posto de Combustível

Etapas de Gerenciamento: Área Reabilitada

Fonte de contaminação: Vazamento ou Infiltração

Meios Impactados:

Águas subterrâneas, Solo

Contaminantes:

BTEX e HPA

Fase Livre: Não

Área gerenciada na Prefeitura Municipal de Belo Horizonte


MUNICÍPIO: BELO HORIZONTE

CNPJ: 04.404.915/0001-13

GNV LAGOAS

Atividade: Postos revendedores de combustíveis e afins

Endereço: Avenida Cristiano Machado, 11.600

Coordenadas: X= -43.944920 | Y= -19.822315 | **Datum:** Sirgas2000 

Classificação: AR - Área Reabilitada para Uso Declarado - Posto de Combustível

Etapas de Gerenciamento: Área Reabilitada

Fonte de contaminação: Vazamento ou Infiltração

Meios Impactados:

Águas subterrâneas, Solo

Contaminantes:

BTEX e HPA

Fase Livre: Não

Área gerenciada na Prefeitura Municipal de Belo Horizonte


MUNICÍPIO: BELO HORIZONTE

CNPJ: 04.541.118/0001-88

HMF COMÉRCIO DE PETROLEO E DERIVADOS LTDA - POSTO DOM PEDRO II

Atividade: Postos revendedores de combustíveis e afins

Endereço: Avenida Dom Pedro II, 1.408

Coordenadas: X= -43.955391 | Y= -19.911016 | **Datum:** Sirgas2000 

Classificação: AR - Área Reabilitada para Uso Declarado - Comercial

Etapas de Gerenciamento: Área Reabilitada

Fonte de contaminação: Vazamento ou Infiltração

Meios Impactados:

Águas subterrâneas, Solo

Contaminantes:

BTEX e HPA

Fase Livre: Não

Área gerenciada na Prefeitura Municipal de Belo Horizonte


MUNICÍPIO: BELO HORIZONTE

CNPJ: 02.109.475/0001-46

INIPAR COMÉRCIO E SERVIÇOS DERIVADOS LTDA - STOP MASTER

Atividade: Postos revendedores de combustíveis e afins

Endereço: Rua Padre Pedro Pinto, 20

Coordenadas: X= -43.952828 | Y= -19.820932 | **Datum:** Sirgas2000 

Classificação: AR - Área Reabilitada para Uso Declarado - Via Urbana

Etapas de Gerenciamento: Área Reabilitada

Fonte de contaminação: Vazamento ou Infiltração

Meios Impactados:

Águas subterrâneas, Solo

Contaminantes:

BTEX e HPA

Fase Livre: Removida

Área gerenciada na Prefeitura Municipal de Belo Horizonte


MUNICÍPIO: BELO HORIZONTE

CNPJ: 00.998.121/0001-74

KEPLER COMÉRCIO E SERVICOS LTDA - POSTO KEPLER

Atividade: Postos revendedores de combustíveis e afins

Endereço: Rua Kepler, 241

Coordenadas: X= -43.950130 | Y= -19.961752 | **Datum:** Sirgas2000 

Classificação: AR - Área Reabilitada para Uso Declarado - Posto de Combustível

Etapas de Gerenciamento: Área Reabilitada

Fonte de contaminação: Vazamento ou Infiltração

Meios Impactados:

Águas subterrâneas, Solo

Contaminantes:

BTEX e HPA

Fase Livre: Não

Área gerenciada na Prefeitura Municipal de Belo Horizonte


MUNICÍPIO: BELO HORIZONTE

CNPJ: 00.415.374/0001-78

L C EMPREENDIMENTOS LTDA - POSTO ATLANTIDA

Atividade: Postos revendedores de combustíveis e afins

Endereço: Avenida dos Engenheiros, 1.620

Coordenadas: X= -44.006134 | Y= -19.885557 | **Datum:** Sirgas2000 

Classificação: AMR - Área em Processo de Monitoramento para Reabilitação

Etapas de Gerenciamento: Monitoramento para Reabilitação

Fonte de contaminação: Vazamento ou Infiltração

Meios Impactados:

Águas subterrâneas, Solo

Contaminantes:

BTEX e HPA

Fase Livre: Em processo de remoção

Área gerenciada na Prefeitura Municipal de Belo Horizonte


MUNICÍPIO: BELO HORIZONTE

CNPJ: 16.584.104/0001-20

LUBRIFICANTES CUNHA LTDA - POSTO CUNHA

Atividade: Postos revendedores de combustíveis e afins

Endereço: Avenida Dom Pedro II, 2.363

Coordenadas: X= -43.963499 | Y= -19.908779 | **Datum:** Sirgas2000 

Classificação: AMR - Área em Processo de Monitoramento para Reabilitação

Etapas de Gerenciamento: Monitoramento para Reabilitação

Fonte de contaminação: Vazamento ou Infiltração

Meios Impactados:

Águas subterrâneas, Solo

Contaminantes:

BTEX e HPA

Fase Livre: Não

Área gerenciada na Prefeitura Municipal de Belo Horizonte


MUNICÍPIO: BELO HORIZONTE

CNPJ: 02.940.925/0001-48

M M COMÉRCIO DE DERIVADOS DE PETROLEO LTDA - POSTO MM

Atividade: Postos revendedores de combustíveis e afins

Endereço: Rua Grão Mogol, 953

Coordenadas: X= -43.934154 | Y= -19.948888 | **Datum:** Sirgas2000 

Classificação: ACI - Área Contaminada sob Intervenção

Etapas de Gerenciamento: Intervenção/Remediação

Fonte de contaminação: Vazamento ou Infiltração

Meios Impactados:

Águas subterrâneas, Solo

Contaminantes:

BTEX e HPA

Fase Livre: Em processo de remoção

Área gerenciada na Prefeitura Municipal de Belo Horizonte


MUNICÍPIO: BELO HORIZONTE

CNPJ: 04.042.447/0001-84

MACEDO & MACEDO POSTOS E SERVIÇOS LTDA

Atividade: Postos revendedores de combustíveis e afins

Endereço: Rua Dom João Antônio dos Santos, 195

Coordenadas: X= -43.986506 | Y= -19.921860 | **Datum:** Sirgas2000 

Classificação: AR - Área Reabilitada para Uso Declarado - Posto de Combustível

Etapas de Gerenciamento: Área Reabilitada

Fonte de contaminação: Vazamento ou Infiltração

Meios Impactados:

Águas subterrâneas, Solo

Contaminantes:

BTEX e HPA

Fase Livre: Removida

Área gerenciada na Prefeitura Municipal de Belo Horizonte


MUNICÍPIO: BELO HORIZONTE

CNPJ: 39.825.435/0002-91

MARLIM AZUL COMÉRCIO DE PETROLEO E DERIVADOS LTDA - POSTO MARLIM AZUL

Atividade: Postos revendedores de combustíveis e afins

Endereço: Praça Bagatelle, 204 B

Coordenadas: X= -43.956229 | Y= -19.851365 | **Datum:** Sirgas2000 

Classificação: AR - Área Reabilitada para Uso Declarado

Etapas de Gerenciamento: Área Reabilitada

Fonte de contaminação: Vazamento ou Infiltração

Meios Impactados:

Águas subterrâneas, Solo

Contaminantes:

BTEX e HPA

Fase Livre: Removida

Área gerenciada na Prefeitura Municipal de Belo Horizonte


MUNICÍPIO: BELO HORIZONTE

CNPJ: 02.685.478/0001-28

MARLIN EMPREENDIMENTOS - POSTO MARLIN

Atividade: Postos revendedores de combustíveis e afins

Endereço: Avenida Americo Vespucio, 501

Coordenadas: X= -43.955845 | Y= -19.889525 | **Datum:** Sirgas2000 

Classificação: AR - Área Reabilitada para Uso Declarado - Posto de Combustível

Etapas de Gerenciamento: Área Reabilitada

Fonte de contaminação: Vazamento ou Infiltração

Meios Impactados:

Águas subterrâneas, Solo

Contaminantes:

BTEX e HPA

Fase Livre: Não

Área gerenciada na Prefeitura Municipal de Belo Horizonte


MUNICÍPIO: BELO HORIZONTE

CNPJ: 14.135.978/0001-75

MERCANTIL BANDEIRANTES LTDA - POSTO OLIMAR COMÉRCIO DE COMBUSTÍVEIS LTDA

Atividade: Postos revendedores de combustíveis e afins

Endereço: Avenida Tereza Cristina, 2350

Coordenadas: X= -43.976112 | Y= -19.922535 | **Datum:** Sirgas2000 

Classificação: ACI - Área Contaminada sob Intervenção

Etapas de Gerenciamento: Intervenção/Remediação

Fonte de contaminação: Vazamento ou Infiltração

Meios Impactados:

Águas subterrâneas, Solo

Contaminantes:

BTEX e HPA

Fase Livre: Em processo de remoção

Área gerenciada na Prefeitura Municipal de Belo Horizonte


MUNICÍPIO: BELO HORIZONTE

CNPJ: 17.160.185/0001-02

MOURA DERIVADOS DE PETROLEO LTDA - POSTO ERÊ

Atividade: Postos revendedores de combustíveis e afins

Endereço: Rua Erê, 125

Coordenadas: X= -43.958704 | Y= -19.922368 | **Datum:** Sirgas2000 

Classificação: AR - Área Reabilitada para Uso Declarado - Comercial

Etapas de Gerenciamento: Área Reabilitada

Fonte de contaminação: Vazamento ou Infiltração

Meios Impactados:

Águas subterrâneas, Solo

Contaminantes:

BTEX e HPA

Fase Livre: Removida

Área gerenciada na Prefeitura Municipal de Belo Horizonte


MUNICÍPIO: BELO HORIZONTE

CNPJ: 01.417.222/0006-81

MRS LOGÍSTICA S.A - OFICINA DE LOCOMOTIVAS DO COMPLEXO HORTO FLORESTAL

Atividade: Ferrovia

Endereço: Rua Conceição do Pará, 7 – Santa Inês

Coordenadas: X= -43.909147 | Y= -19.897578 | **Datum:** Sirgas2000 

Classificação: ACI - Área Contaminada sob Intervenção

Etapas de Gerenciamento: Intervenção/Remediação

Fonte de contaminação: Vazamento ou Infiltração

Meios Impactados:

Águas subterrâneas, Solo

Contaminantes:

BTEX e HPA

Fase Livre: Em processo de remoção


MUNICÍPIO: BELO HORIZONTE

CNPJ: 01.417.222/0003-93

MRS LOGÍSTICA S/A - OFICINA DE ROTATIVOS ELÉTRICOS DO COMPLEXO HORTO FLORESTAL

Atividade: Ferrovia

Endereço: Rua Conceição do Pará, 7, Bairro Santa Inês

Coordenadas: X= -43.908227 | Y= -19.899532 | **Datum:** Sirgas2000 

Classificação: AI - Área Contaminada sob Investigação

Etapas de Gerenciamento: Investigação Detalhada/Avaliação de Risco

Fonte de contaminação: Vazamento ou Infiltração

Meios Impactados:

Águas subterrâneas

Contaminantes:

1,2 - Dicloroetano - cis, Alumínio, Ferro,
Tetracloroetano - PCE

Fase Livre: Sem informação


MUNICÍPIO: BELO HORIZONTE

CNPJ: 19.391.242/0001-81

ORGANIZAÇÃO PETROMAR LTDA

Atividade: Postos revendedores de combustíveis e afins

Endereço: Rua Mato Grosso, 212

Coordenadas: X= -43.947222 | Y= -19.919776 | **Datum:** Sirgas2000 

Classificação: AMR - Área em Processo de Monitoramento para Reabilitação

Etapas de Gerenciamento: Monitoramento para Reabilitação

Fonte de contaminação: Vazamento ou Infiltração

Meios Impactados:

Águas subterrâneas, Solo

Contaminantes:

BTEX e HPA

Fase Livre: Não

Área gerenciada na Prefeitura Municipal de Belo Horizonte


MUNICÍPIO: BELO HORIZONTE

CNPJ: 03.231.643/0001-34

ORGANIZAÇÕES G T S LTDA - POSTO BARÃO

Atividade: Postos revendedores de combustíveis e afins

Endereço: Avenida Barão Homem de Melo, 1.280

Coordenadas: X= -43.969637 | Y= -19.946156 | **Datum:** Sirgas2000 

Classificação: AR - Área Reabilitada para Uso Declarado - Posto de Combustível

Etapas de Gerenciamento: Área Reabilitada

Fonte de contaminação: Vazamento ou Infiltração

Meios Impactados:

Águas subterrâneas, Solo

Contaminantes:

BTEX e HPA

Fase Livre: Não

Área gerenciada na Prefeitura Municipal de Belo Horizonte


MUNICÍPIO: BELO HORIZONTE

CNPJ: 01.313.835/0001-64

ORISMAR MOREIRA LEAO - POSTO ALFA LAGOINHA

Atividade: Postos revendedores de combustíveis e afins

Endereço: Avenida Presidente Antônio Carlos, 400

Coordenadas: X= -43.942949 | Y= -19.908067 | **Datum:** Sirgas2000 

Classificação: AR - Área Reabilitada para Uso Declarado - Via Urbana

Etapas de Gerenciamento: Área Reabilitada

Fonte de contaminação: Vazamento ou Infiltração

Meios Impactados:

Águas subterrâneas, Solo

Contaminantes:

BTEX e HPA

Fase Livre: Não

Área gerenciada na Prefeitura Municipal de Belo Horizonte


MUNICÍPIO: BELO HORIZONTE

CNPJ: 01.313.835/0006-79

ORISMAR MOREIRA LEO - POSTO ALFA LOURDES

Atividade: Postos revendedores de combustíveis e afins

Endereço: Avenida Bias Fortes, 914

Coordenadas: X= -43.943044 | Y= -19.925719 | **Datum:** Sirgas2000 

Classificação: AR - Área Reabilitada para Uso Declarado - Posto de Combustível

Etapas de Gerenciamento: Área Reabilitada

Fonte de contaminação: Vazamento ou Infiltração

Meios Impactados:

Águas subterrâneas, Solo

Contaminantes:

BTEX e HPA

Fase Livre: Não

Área gerenciada na Prefeitura Municipal de Belo Horizonte


MUNICÍPIO: BELO HORIZONTE

CNPJ: 42.821.215/0001-13

PANORAMA POSTO DE COMBUSTÍVEIS LTDA - ANTIGO POSTO PRISMA LTDA

Atividade: Postos revendedores de combustíveis e afins

Endereço: Avenida Vereador Cícero Ildfonso, 684

Coordenadas: X= -43.999031 | Y= -19.925348 | **Datum:** Sirgas2000 

Classificação: ACI - Área Contaminada sob Intervenção - Posto de Combustível

Etapas de Gerenciamento: Intervenção/Remediação

Fonte de contaminação: Vazamento ou Infiltração

Meios Impactados:

Águas subterrâneas, Solo

Contaminantes:

BTEX e HPA

Fase Livre: Não

Área gerenciada na Prefeitura Municipal de Belo Horizonte


MUNICÍPIO: BELO HORIZONTE

CNPJ: 21.546.429/0001-59

PLANALTO POSTO DE SERVIÇOS LTDA - POSTO PLANALTO

Atividade: Postos revendedores de combustíveis e afins

Endereço: Avenida Dr Cristiano Guimarães, 2.329

Coordenadas: X= -43.951246 | Y= -19.839575 | **Datum:** Sirgas2000 

Classificação: ACI - Área Contaminada sob Intervenção

Etapas de Gerenciamento: Intervenção/Remediação

Fonte de contaminação: Vazamento ou Infiltração

Meios Impactados:

Águas subterrâneas, Solo

Contaminantes:

BTEX e HPA

Fase Livre: Em processo de remoção

Área gerenciada na Prefeitura Municipal de Belo Horizonte


MUNICÍPIO: BELO HORIZONTE

CNPJ: 03.015.579/0001-54

POLIPETRO II DISTRIBUIDORA DE COMBUSTIVEIS LTDA

Atividade: Postos revendedores de combustíveis e afins

Endereço: Avenida Cristiano Machado, 10.260

Coordenadas: X= -43.939615 | Y= -19.836406 | **Datum:** Sirgas2000 

Classificação: AR - Área Reabilitada para Uso Declarado - Comercial

Etapas de Gerenciamento: Área Reabilitada

Fonte de contaminação: Vazamento ou Infiltração

Meios Impactados:

Águas subterrâneas, Solo

Contaminantes:

BTEX e HPA

Fase Livre: Não

Área gerenciada na Prefeitura Municipal de Belo Horizonte


MUNICÍPIO: BELO HORIZONTE

CNPJ: 16.665.259/0001-91

POSTO AEROPORTO LTDA

Atividade: Postos revendedores de combustíveis e afins

Endereço: Rua Henrique Cabral, 19

Coordenadas: X= -43.959537 | Y= -19.856761 | **Datum:** Sirgas2000 

Classificação: AR - Área Reabilitada para Uso Declarado - Posto de Combustível

Etapas de Gerenciamento: Área Reabilitada

Fonte de contaminação: Vazamento ou Infiltração

Meios Impactados:

Águas subterrâneas, Solo

Contaminantes:

BTEX e HPA

Fase Livre: Não

Área gerenciada na Prefeitura Municipal de Belo Horizonte


MUNICÍPIO: BELO HORIZONTE

CNPJ: 16.662.322/0001-36

POSTO ALBATROZ LTDA

Atividade: Postos revendedores de combustíveis e afins

Endereço: Avenida Afonso Pena, 2.122

Coordenadas: X= -43.931692 | Y= -19.930498 | **Datum:** Sirgas2000 

Classificação: AR - Área Reabilitada para Uso Declarado - Posto de Combustível

Etapas de Gerenciamento: Área Reabilitada

Fonte de contaminação: Vazamento ou Infiltração

Meios Impactados:

Águas subterrâneas, Solo

Contaminantes:

BTEX e HPA

Fase Livre: Não

Área gerenciada na Prefeitura Municipal de Belo Horizonte


MUNICÍPIO: BELO HORIZONTE

CNPJ: 17.279.670/0001-91

POSTO AMAZONAS LTDA

Atividade: Postos revendedores de combustíveis e afins

Endereço: Avenida Amazonas, 5.298

Coordenadas: X= -43.979398 | Y= -19.929933 | **Datum:** Sirgas2000 

Classificação: AMR - Área em Processo de Monitoramento para Reabilitação

Etapas de Gerenciamento: Monitoramento para Reabilitação

Fonte de contaminação: Vazamento ou Infiltração

Meios Impactados:

Águas subterrâneas, Solo

Contaminantes:

BTEX e HPA

Fase Livre: Removida

Área gerenciada na Prefeitura Municipal de Belo Horizonte


MUNICÍPIO: BELO HORIZONTE

CNPJ: 02.251.470/0001-53

POSTO ANCHIETA LTDA

Atividade: Postos revendedores de combustíveis e afins

Endereço: Presidente Carlos Luz, 710

Coordenadas: X= -43.965929 | Y= -19.902858 | **Datum:** Sirgas2000 

Classificação: AR - Área Reabilitada para Uso Declarado - Uso Geral

Etapas de Gerenciamento: Área Reabilitada

Fonte de contaminação: Vazamento ou Infiltração

Meios Impactados:

Águas subterrâneas, Solo

Contaminantes:

BTEX e HPA

Fase Livre: Não

Área gerenciada na Prefeitura Municipal de Belo Horizonte


MUNICÍPIO: BELO HORIZONTE

CNPJ: 00.356.488/0001-94

POSTO ANTONIO MASSUD LTDA - POSTO CRISTIANE

Atividade: Postos revendedores de combustíveis e afins

Endereço: Rua Araguari, 1.140

Coordenadas: X= -43.950856 | Y= -19.928102 | **Datum:** Sirgas2000 

Classificação: AMR - Área em Processo de Monitoramento para Reabilitação - Comercial

Etapas de Gerenciamento: Monitoramento para Reabilitação

Fonte de contaminação: Vazamento ou Infiltração

Meios Impactados:

Águas subterrâneas, Solo

Contaminantes:

BTEX e HPA

Fase Livre: Removida

Área gerenciada na Prefeitura Municipal de Belo Horizonte


MUNICÍPIO: BELO HORIZONTE

CNPJ: 01.553.073/0001-73

POSTO ANTUNES LTDA

Atividade: Postos revendedores de combustíveis e afins

Endereço: Avenida Portugal, 3.201

Coordenadas: X= -43.972233 | Y= -19.845169 | **Datum:** Sirgas2000 

Classificação: AR - Área Reabilitada para Uso Declarado - Posto de Combustível

Etapas de Gerenciamento: Área Reabilitada

Fonte de contaminação: Vazamento ou Infiltração

Meios Impactados:

Águas subterrâneas, Solo

Contaminantes:

BTEX e HPA

Fase Livre: Não

Área gerenciada na Prefeitura Municipal de Belo Horizonte


MUNICÍPIO: BELO HORIZONTE

CNPJ: 17.403.742/0001-60

POSTO APOLO LTDA

Atividade: Postos revendedores de combustíveis e afins

Endereço: Rua Jacuí, 2.275

Coordenadas: X= -43.936425 | Y= -19.893519 | **Datum:** Sirgas2000 

Classificação: AMR - Área em Processo de Monitoramento para Reabilitação

Etapas de Gerenciamento: Monitoramento para Reabilitação

Fonte de contaminação: Vazamento ou Infiltração

Meios Impactados:

Águas subterrâneas, Solo

Contaminantes:

BTEX e HPA

Fase Livre: Removida

Área gerenciada na Prefeitura Municipal de Belo Horizonte


MUNICÍPIO: BELO HORIZONTE

CNPJ: 00.065.913/0002-77

POSTO ARAUCÁRIA LTDA

Atividade: Postos revendedores de combustíveis e afins

Endereço: Avenida Santa Terezinha, 426

Coordenadas: X= -44.000022 | Y= -19.869591 | **Datum:** Sirgas2000 

Classificação: AR - Área Reabilitada para Uso Declarado - Comercial

Etapas de Gerenciamento: Área Reabilitada

Fonte de contaminação: Vazamento ou Infiltração

Meios Impactados:

Águas subterrâneas, Solo

Contaminantes:

BTEX e HPA

Fase Livre: Removida

Área gerenciada na Prefeitura Municipal de Belo Horizonte


MUNICÍPIO: BELO HORIZONTE

CNPJ: 00.065.913/0001-96

POSTO ARAUCÁRIA LTDA - POSTO ARAUCÁRIA

Atividade: Postos revendedores de combustíveis e afins

Endereço: Avenida Silviano Brandão, 1.344

Coordenadas: X= -43.925131 | Y= -19.911678 | **Datum:** Sirgas2000 

Classificação: AR - Área Reabilitada para Uso Declarado - Comercial

Etapas de Gerenciamento: Área Reabilitada

Fonte de contaminação: Vazamento ou Infiltração

Meios Impactados:

Águas subterrâneas, Solo

Contaminantes:

BTEX e HPA

Fase Livre: Não

Área gerenciada na Prefeitura Municipal de Belo Horizonte


MUNICÍPIO: BELO HORIZONTE

CNPJ: 08.735.390/0001-50

POSTO ARAUJO COM. E DISTR. DE COMB. E LUBR. LTDA

Atividade: Postos revendedores de combustíveis e afins

Endereço: Avenida Americo Vespucio, 809

Coordenadas: X= -43.957490 | Y= -19.891419 | **Datum:** Sirgas2000 

Classificação: AR - Área Reabilitada para Uso Declarado - Posto de Combustível

Etapas de Gerenciamento: Área Reabilitada

Fonte de contaminação: Vazamento ou Infiltração

Meios Impactados:

Águas subterrâneas, Solo

Contaminantes:

BTEX e HPA

Fase Livre: Não

Área gerenciada na Prefeitura Municipal de Belo Horizonte


MUNICÍPIO: BELO HORIZONTE

CNPJ: 97.480.321/0001-72

POSTO ASSIS LTDA - POSTO ASSIS

Atividade: Postos revendedores de combustíveis e afins

Endereço: Rodovia BR 262, Km 26

Coordenadas: X= -43.900520 | Y= -19.857214 | **Datum:** Sirgas2000 

Classificação: ACI - Área Contaminada sob Intervenção

Etapas de Gerenciamento: Intervenção/Remediação

Fonte de contaminação: Vazamento ou Infiltração

Meios Impactados:

Águas subterrâneas, Solo

Contaminantes:

BTEX e HPA

Fase Livre: Removida

Área gerenciada na Prefeitura Municipal de Belo Horizonte


MUNICÍPIO: BELO HORIZONTE

CNPJ: 00.524.333/0001-10

POSTO ASTRAL LTDA - POSTO ASTRAL

Atividade: Postos revendedores de combustíveis e afins

Endereço: Avenida Brigadeiro Eduardo Gomes, 1.025

Coordenadas: X= -44.004074 | Y= -19.906753 | **Datum:** Sirgas2000 

Classificação: AMR - Área em Processo de Monitoramento para Reabilitação

Etapas de Gerenciamento: Monitoramento para Reabilitação

Fonte de contaminação: Vazamento ou Infiltração

Meios Impactados:

Águas subterrâneas, Solo

Contaminantes:

BTEX e HPA

Fase Livre: Não

Área gerenciada na Prefeitura Municipal de Belo Horizonte


MUNICÍPIO: BELO HORIZONTE

CNPJ: 17.252.743/0001-51

POSTO AVENIDA LTDA

Atividade: Postos revendedores de combustíveis e afins

Endereço: Avenida Amazonas, 9.248

Coordenadas: X= -44.008917 | Y= -19.947855 | **Datum:** Sirgas2000 

Classificação: AMR - Área em Processo de Monitoramento para Reabilitação

Etapas de Gerenciamento: Monitoramento para Reabilitação

Fonte de contaminação: Vazamento ou Infiltração

Meios Impactados:

Águas subterrâneas, Solo

Contaminantes:

BTEX e HPA

Fase Livre: Removida

Área gerenciada na Prefeitura Municipal de Belo Horizonte


MUNICÍPIO: BELO HORIZONTE

CNPJ: 17.438.508/0001-79

POSTO BAHAMA'S LTDA

Atividade: Postos revendedores de combustíveis e afins

Endereço: Avenida Silviano Brandão, 796

Coordenadas: X= -43.928910 | Y= -19.908314 | **Datum:** Sirgas2000 

Classificação: AR - Área Reabilitada para Uso Declarado - Posto de Combustível

Etapas de Gerenciamento: Área Reabilitada

Fonte de contaminação: Vazamento ou Infiltração

Meios Impactados:

Águas subterrâneas, Solo

Contaminantes:

BTEX e HPA

Fase Livre: Não

Área gerenciada na Prefeitura Municipal de Belo Horizonte


MUNICÍPIO: BELO HORIZONTE

CNPJ: 02.911.786/0001-24

POSTO BALUARTE LTDA

Atividade: Postos revendedores de combustíveis e afins

Endereço: Rodovia BR 262, Km 24,5

Coordenadas: X= -44.072042 | Y= -19.958740 | **Datum:** Sirgas2000 

Classificação: AR - Área Reabilitada para Uso Declarado - Posto de Combustível

Etapas de Gerenciamento: Área Reabilitada

Fonte de contaminação: Vazamento ou Infiltração

Meios Impactados:

Águas subterrâneas, Solo

Contaminantes:

BTEX e HPA

Fase Livre: Não

Área gerenciada na Prefeitura Municipal de Belo Horizonte


MUNICÍPIO: BELO HORIZONTE

CNPJ: 21.626.395/0001-02

POSTO BARÃO DE MELO LTDA

Atividade: Postos revendedores de combustíveis e afins

Endereço: Avenida Barão Homem de Melo, 827

Coordenadas: X= -43.971609 | Y= -19.940999 | **Datum:** Sirgas2000 

Classificação: AR - Área Reabilitada para Uso Declarado - Posto de Combustível

Etapas de Gerenciamento: Área Reabilitada

Fonte de contaminação: Vazamento ou Infiltração

Meios Impactados:

Águas subterrâneas, Solo

Contaminantes:

BTEX e HPA

Fase Livre: Não

Área gerenciada na Prefeitura Municipal de Belo Horizonte


MUNICÍPIO: BELO HORIZONTE

CNPJ: 17.507.930/0001-39

POSTO BATISTÃO LTDA - POSTO BATISTÃO

Atividade: Postos revendedores de combustíveis e afins

Endereço: Rua Desembargador Reis Alves, 880

Coordenadas: X= -43.997739 | Y= -19.965703 | **Datum:** Sirgas2000 

Classificação: AMR - Área em Processo de Monitoramento para Reabilitação

Etapas de Gerenciamento: Monitoramento para Reabilitação

Fonte de contaminação: Vazamento ou Infiltração

Meios Impactados:

Águas subterrâneas, Solo

Contaminantes:

BTEX e HPA

Fase Livre: Removida

Área gerenciada na Prefeitura Municipal de Belo Horizonte


MUNICÍPIO: BELO HORIZONTE

CNPJ: 17.431.123/0001-80

POSTO BETANIA LTDA - POSTO BETANIA

Atividade: Postos revendedores de combustíveis e afins

Endereço: Rua Úrsula Paulino, 1.292

Coordenadas: X= -43.988260 | Y= -19.958707 | **Datum:** Sirgas2000 

Classificação: AR - Área Reabilitada para Uso Declarado - Posto de Combustível

Etapas de Gerenciamento: Área Reabilitada

Fonte de contaminação: Vazamento ou Infiltração

Meios Impactados:

Águas subterrâneas, Solo

Contaminantes:

BTEX e HPA

Fase Livre: Não

Área gerenciada na Prefeitura Municipal de Belo Horizonte


MUNICÍPIO: BELO HORIZONTE

CNPJ: 19.983.865/0001-43

POSTO BH LTDA - POSTO BH

Atividade: Postos revendedores de combustíveis e afins

Endereço: Avenida dos Andradas, 1.350

Coordenadas: X= -43.927932 | Y= -19.921400 | **Datum:** Sirgas2000 

Classificação: AMR - Área em Processo de Monitoramento para Reabilitação

Etapas de Gerenciamento: Monitoramento para Reabilitação

Fonte de contaminação: Vazamento ou Infiltração

Meios Impactados:

Águas subterrâneas, Solo

Contaminantes:

BTEX e HPA

Fase Livre: Removida

Área gerenciada na Prefeitura Municipal de Belo Horizonte


MUNICÍPIO: BELO HORIZONTE

CNPJ: 20.791.380/0001-37

POSTO BOLA CHEIA LTDA

Atividade: Postos revendedores de combustíveis e afins

Endereço: Rua Dorival Machado, 519

Coordenadas: X= -43.974009 | Y= -19.827210 | **Datum:** Sirgas2000 

Classificação: AR - Área Reabilitada para Uso Declarado - Posto de Combustível

Etapas de Gerenciamento: Área Reabilitada

Fonte de contaminação: Vazamento ou Infiltração

Meios Impactados:

Águas subterrâneas, Solo

Contaminantes:

BTEX e HPA

Fase Livre: Não

Área gerenciada na Prefeitura Municipal de Belo Horizonte


MUNICÍPIO: BELO HORIZONTE

CNPJ: 19.902.337/0001-12

POSTO BOM BOM LTDA - POSTO BOM BOM

Atividade: Postos revendedores de combustíveis e afins

Endereço: Avenida do Contorno, 2.694

Coordenadas: X= -43.922657 | Y= -19.921809 | **Datum:** Sirgas2000 

Classificação: AR - Área Reabilitada para Uso Declarado - Posto de Combustível

Etapas de Gerenciamento: Área Reabilitada

Fonte de contaminação: Vazamento ou Infiltração

Meios Impactados:

Águas subterrâneas, Solo

Contaminantes:

BTEX e HPA

Fase Livre: Não

Área gerenciada na Prefeitura Municipal de Belo Horizonte


MUNICÍPIO: BELO HORIZONTE

CNPJ: 16.531.071/0001-50

POSTO BRASINHA LTDA - POSTO BRASINHA

Atividade: Postos revendedores de combustíveis e afins

Endereço: Rua Pelotas, 36

Coordenadas: X= -43.989075 | Y= -19.913593 | **Datum:** Sirgas2000 

Classificação: AMR - Área em Processo de Monitoramento para Reabilitação

Etapas de Gerenciamento: Monitoramento para Reabilitação

Fonte de contaminação: Vazamento ou Infiltração

Meios Impactados:

Águas subterrâneas, Solo

Contaminantes:

BTEX e HPA

Fase Livre: Não

Área gerenciada na Prefeitura Municipal de Belo Horizonte


MUNICÍPIO: BELO HORIZONTE

CNPJ: 66.333.501/0001-06

POSTO BRUNATA LTDA

Atividade: Postos revendedores de combustíveis e afins

Endereço: Rua Anapurus, 21

Coordenadas: X= -43.920829 | Y= -19.856498 | **Datum:** Sirgas2000 

Classificação: AR - Área Reabilitada para Uso Declarado - Posto de Combustível

Etapas de Gerenciamento: Área Reabilitada

Fonte de contaminação: Vazamento ou Infiltração

Meios Impactados:

Águas subterrâneas, Solo

Contaminantes:

BTEX e HPA

Fase Livre: Removida

Área gerenciada na Prefeitura Municipal de Belo Horizonte


MUNICÍPIO: BELO HORIZONTE

CNPJ: 17.176.595/0003-03

POSTO BRUNINHA (ANTIGO - POSTO CARDEAL)

Atividade: Postos revendedores de combustíveis e afins

Endereço: Avenida Dom Pedro I, 1.680

Coordenadas: X= -43.963047 | Y= -19.832562 | **Datum:** Sirgas2000 

Classificação: AMR - Área em Processo de Monitoramento para Reabilitação

Etapas de Gerenciamento: Monitoramento para Reabilitação

Fonte de contaminação: Vazamento ou Infiltração

Meios Impactados:

Águas subterrâneas, Solo

Contaminantes:

BTEX e HPA

Fase Livre: Não

Área gerenciada na Prefeitura Municipal de Belo Horizonte


MUNICÍPIO: BELO HORIZONTE

CNPJ: 04.783.903/0001-47

POSTO C J LTDA

Atividade: Postos revendedores de combustíveis e afins

Endereço: Avenida Prudente de Moraes, 581

Coordenadas: X= -43.948424 | Y= -19.941230 | **Datum:** Sirgas2000 

Classificação: AR - Área Reabilitada para Uso Declarado - Posto de Combustível

Etapas de Gerenciamento: Área Reabilitada

Fonte de contaminação: Vazamento ou Infiltração

Meios Impactados:

Águas subterrâneas, Solo

Contaminantes:

BTEX e HPA

Fase Livre: Não

Área gerenciada na Prefeitura Municipal de Belo Horizonte


MUNICÍPIO: BELO HORIZONTE

CNPJ: 17.228.339/0001-42

POSTO CABRAL LTDA

Atividade: Postos revendedores de combustíveis e afins

Endereço: Avenida do Contorno, 8.249

Coordenadas: X= -43.952876 | Y= -19.934059 | **Datum:** Sirgas2000 

Classificação: AR - Área Reabilitada para Uso Declarado - Comercial

Etapas de Gerenciamento: Área Reabilitada

Fonte de contaminação: Vazamento ou Infiltração

Meios Impactados:

Águas subterrâneas, Solo

Contaminantes:

BTEX e HPA

Fase Livre: Não

Área gerenciada na Prefeitura Municipal de Belo Horizonte


MUNICÍPIO: BELO HORIZONTE

CNPJ: 21.725.460/0001-57

POSTO CAPITAL LTDA - POSTO CAPITAL

Atividade: Postos revendedores de combustíveis e afins

Endereço: Avenida Abílio Machado, 1772

Coordenadas: X= -44.005914 | Y= -19.902186 | **Datum:** Sirgas2000 

Classificação: AMR - Área em Processo de Monitoramento para Reabilitação

Etapas de Gerenciamento: Monitoramento para Reabilitação

Fonte de contaminação: Vazamento ou Infiltração

Meios Impactados:

Águas subterrâneas, Solo

Contaminantes:

BTEX e HPA

Fase Livre: Não

Área gerenciada na Prefeitura Municipal de Belo Horizonte


MUNICÍPIO: BELO HORIZONTE

CNPJ: 41.732.397/0001-93

POSTO CARIJÓ LTDA

Atividade: Postos revendedores de combustíveis e afins

Endereço: Rodovia BR 262, Km 4

Coordenadas: X= -43.982231 | Y= -19.898635 | **Datum:** Sirgas2000 

Classificação: AMR - Área em Processo de Monitoramento para Reabilitação

Etapas de Gerenciamento: Monitoramento para Reabilitação

Fonte de contaminação: Vazamento ou Infiltração

Meios Impactados:

Águas subterrâneas, Solo

Contaminantes:

BTEX e HPA

Fase Livre: Removida

Área gerenciada na Prefeitura Municipal de Belo Horizonte


MUNICÍPIO: BELO HORIZONTE

CNPJ: 23.139.223/0001-30

POSTO CHAPADÃO LTDA

Atividade: Postos revendedores de combustíveis e afins

Endereço: Avenida Silviano Brandão, 2.822

Coordenadas: X= -43.911316 | Y= -19.907726 | **Datum:** Sirgas2000 

Classificação: AR - Área Reabilitada para Uso Declarado - Uso Geral

Etapas de Gerenciamento: Área Reabilitada

Fonte de contaminação: Vazamento ou Infiltração

Meios Impactados:

Águas subterrâneas, Solo

Contaminantes:

BTEX e HPA

Fase Livre: Não

Área gerenciada na Prefeitura Municipal de Belo Horizonte


MUNICÍPIO: BELO HORIZONTE

CNPJ: 17.642.679/0001-15

POSTO CHAVES LTDA

Atividade: Postos revendedores de combustíveis e afins

Endereço: Avenida Portugal, 2.061

Coordenadas: X= -43.978432 | Y= -19.845822 | **Datum:** Sirgas2000 

Classificação: AR - Área Reabilitada para Uso Declarado - Posto de Combustível

Etapas de Gerenciamento: Área Reabilitada

Fonte de contaminação: Vazamento ou Infiltração

Meios Impactados:

Águas subterrâneas, Solo

Contaminantes:

BTEX e HPA

Fase Livre: Não

Área gerenciada na Prefeitura Municipal de Belo Horizonte


MUNICÍPIO: BELO HORIZONTE

CNPJ: 64.226.285/0001-66

POSTO CLEARGEL LTDA

Atividade: Postos revendedores de combustíveis e afins

Endereço: Avenida das Palmeiras, 921

Coordenadas: X= -43.971190 | Y= -19.863104 | **Datum:** Sirgas2000 

Classificação: AR - Área Reabilitada para Uso Declarado - Posto de Combustível

Etapas de Gerenciamento: Área Reabilitada

Fonte de contaminação: Vazamento ou Infiltração

Meios Impactados:

Águas subterrâneas, Solo

Contaminantes:

BTEX e HPA

Fase Livre: Não

Área gerenciada na Prefeitura Municipal de Belo Horizonte


MUNICÍPIO: BELO HORIZONTE

CNPJ: 07.362.678/0001-63

POSTO CN LTDA - POSTO CIDADE NOVA

Atividade: Postos revendedores de combustíveis e afins

Endereço: Avenida Cristiano Machado, 1.383

Coordenadas: X= -43.927923 | Y= -19.897579 | **Datum:** Sirgas2000 

Classificação: AMR - Área em Processo de Monitoramento para Reabilitação - Posto de Combustível

Etapas de Gerenciamento: Monitoramento para Reabilitação

Fonte de contaminação: Vazamento ou Infiltração

Meios Impactados:

Águas subterrâneas, Solo

Contaminantes:

BTEX e HPA

Fase Livre: Não

Área gerenciada na Prefeitura Municipal de Belo Horizonte


MUNICÍPIO: BELO HORIZONTE

CNPJ: 18.225.672/0001-60

POSTO CURIANGO LTDA

Atividade: Postos revendedores de combustíveis e afins

Endereço: Rodovia BR 262, Km 7

Coordenadas: X= -43.893468 | Y= -19.854927 | **Datum:** Sirgas2000 

Classificação: AR - Área Reabilitada para Uso Declarado - Posto de Combustível

Etapas de Gerenciamento: Área Reabilitada

Fonte de contaminação: Vazamento ou Infiltração

Meios Impactados:

Águas subterrâneas, Solo

Contaminantes:

BTEX e HPA

Fase Livre: Não

Área gerenciada na Prefeitura Municipal de Belo Horizonte


MUNICÍPIO: BELO HORIZONTE

CNPJ: 86.438.769/0001-01

POSTO DAMASCO LTDA

Atividade: Postos revendedores de combustíveis e afins

Endereço: Avenida Dom Pedro II, 1125

Coordenadas: X= -43.954383 | Y= -19.913482 | **Datum:** Sirgas2000 

Classificação: ACI - Área Contaminada sob Intervenção

Etapas de Gerenciamento: Intervenção/Remediação

Fonte de contaminação: Vazamento ou Infiltração

Meios Impactados:

Águas subterrâneas, Solo

Contaminantes:

BTEX e HPA

Fase Livre: Não removida

Área gerenciada na Prefeitura Municipal de Belo Horizonte


MUNICÍPIO: BELO HORIZONTE

CNPJ: 17.288.630/0001-06

POSTO DANÚBIO LTDA

Atividade: Postos revendedores de combustíveis e afins

Endereço: Rua Jacuí, 2.300

Coordenadas: X= -43.936161 | Y= -19.893588 | **Datum:** Sirgas2000 

Classificação: AMR - Área em Processo de Monitoramento para Reabilitação - Posto de Combustível

Etapas de Gerenciamento: Monitoramento para Reabilitação

Fonte de contaminação: Vazamento ou Infiltração

Meios Impactados:

Águas subterrâneas, Solo

Contaminantes:

BTEX e HPA

Fase Livre: Não

Área gerenciada na Prefeitura Municipal de Belo Horizonte


MUNICÍPIO: BELO HORIZONTE

CNPJ: 00.416.967/0001-59

POSTO DE COMBUSTÍVEL TEREZA CRISTINA LTDA - POSTO TEREZA CRISTINA

Atividade: Postos revendedores de combustíveis e afins

Endereço: Avenida Tereza Cristina, 820

Coordenadas: X= -43.964987 | Y= -19.916925 | **Datum:** Sirgas2000 

Classificação: AR - Área Reabilitada para Uso Declarado - Posto de Combustível

Etapas de Gerenciamento: Área Reabilitada

Fonte de contaminação: Vazamento ou Infiltração

Meios Impactados:

Águas subterrâneas, Solo

Contaminantes:

BTEX e HPA

Fase Livre: Removida

Área gerenciada na Prefeitura Municipal de Belo Horizonte


MUNICÍPIO: BELO HORIZONTE

CNPJ: 17.222.340/0001-60

POSTO DO ELEFANTINHO SOCIEDADE LTDA - POSTO ELEFANTINHO

Atividade: Postos revendedores de combustíveis e afins

Endereço: Avenida Presidente Antônio Carlos, 1.400

Coordenadas: X= -43.945586 | Y= -19.900900 | **Datum:** Sirgas2000 

Classificação: AR - Área Reabilitada para Uso Declarado - Via Urbana

Etapas de Gerenciamento: Área Reabilitada

Fonte de contaminação: Vazamento ou Infiltração

Meios Impactados:

Águas subterrâneas, Solo

Contaminantes:

BTEX e HPA

Fase Livre: Não

Área gerenciada na Prefeitura Municipal de Belo Horizonte


MUNICÍPIO: BELO HORIZONTE

CNPJ: 17.418.377/0001-68

POSTO DO PAPAÍ LTDA

Atividade: Postos revendedores de combustíveis e afins

Endereço: Rua Pouso Alegre, 1.500

Coordenadas: X= -43.925283 | Y= -19.912450 | **Datum:** Sirgas2000 

Classificação: AR - Área Reabilitada para Uso Declarado - Posto de Combustível

Etapas de Gerenciamento: Área Reabilitada

Fonte de contaminação: Vazamento ou Infiltração

Meios Impactados:

Águas subterrâneas, Solo

Contaminantes:

BTEX e HPA

Fase Livre: Não

Área gerenciada na Prefeitura Municipal de Belo Horizonte


MUNICÍPIO: BELO HORIZONTE

CNPJ: 17.418.377/0002-49

POSTO DO PAPAÍ LTDA

Atividade: Postos revendedores de combustíveis e afins

Endereço: Avenida Flávio dos Santos, 459

Coordenadas: X= -43.925137 | Y= -19.912198 | **Datum:** Sirgas2000 

Classificação: AR - Área Reabilitada para Uso Declarado - Posto de Combustível

Etapas de Gerenciamento: Área Reabilitada

Fonte de contaminação: Vazamento ou Infiltração

Meios Impactados:

Águas subterrâneas, Solo

Contaminantes:

BTEX e HPA

Fase Livre: Não

Área gerenciada na Prefeitura Municipal de Belo Horizonte


MUNICÍPIO: BELO HORIZONTE

CNPJ: 23.880.883/0001-77

POSTO DRIVE AUTO SERVICOS LTDA

Atividade: Postos revendedores de combustíveis e afins

Endereço: Avenida do Contorno, 6.583

Coordenadas: X= -43.939106 | Y= -19.940001 | **Datum:** Sirgas2000 

Classificação: AR - Área Reabilitada para Uso Declarado - Comercial

Etapas de Gerenciamento: Área Reabilitada

Fonte de contaminação: Vazamento ou Infiltração

Meios Impactados:

Águas subterrâneas, Solo

Contaminantes:

BTEX e HPA

Fase Livre: Não

Área gerenciada na Prefeitura Municipal de Belo Horizonte


MUNICÍPIO: BELO HORIZONTE

CNPJ: 23.880.883/0002-58

POSTO DRIVE AUTO SERVICOS LTDA

Atividade: Postos revendedores de combustíveis e afins

Endereço: Avenida Barão Homem de Melo, 1.755

Coordenadas: X= -43.954926 | Y= -19.965853 | **Datum:** Sirgas2000 

Classificação: AR - Área Reabilitada para Uso Declarado - Comercial

Etapas de Gerenciamento: Área Reabilitada

Fonte de contaminação: Vazamento ou Infiltração

Meios Impactados:

Águas subterrâneas, Solo

Contaminantes:

BTEX e HPA

Fase Livre: Não

Área gerenciada na Prefeitura Municipal de Belo Horizonte


MUNICÍPIO: BELO HORIZONTE

CNPJ: 18.203.190/0001-00

POSTO DUAS PATRIAS LTDA

Atividade: Postos revendedores de combustíveis e afins

Endereço: Rua Álvares Maciel, 517

Coordenadas: X= -43.924499 | Y= -19.923962 | **Datum:** Sirgas2000 

Classificação: AR - Área Reabilitada para Uso Declarado - Posto de Combustível

Etapas de Gerenciamento: Área Reabilitada

Fonte de contaminação: Vazamento ou Infiltração

Meios Impactados:

Águas subterrâneas, Solo

Contaminantes:

BTEX e HPA

Fase Livre: Não

Área gerenciada na Prefeitura Municipal de Belo Horizonte


MUNICÍPIO: BELO HORIZONTE

CNPJ: 00.747.850/0001-58

POSTO ENTRADA OBRIGATORIA LTDA

Atividade: Postos revendedores de combustíveis e afins

Endereço: Avenida Portugal, 4.260

Coordenadas: X= -43.962221 | Y= -19.843046 | **Datum:** Sirgas2000 

Classificação: AR - Área Reabilitada para Uso Declarado - Posto de Combustível

Etapas de Gerenciamento: Área Reabilitada

Fonte de contaminação: Vazamento ou Infiltração

Meios Impactados:

Águas subterrâneas, Solo

Contaminantes:

BTEX e HPA

Fase Livre: Não

Área gerenciada na Prefeitura Municipal de Belo Horizonte


MUNICÍPIO: BELO HORIZONTE

CNPJ: 23.975.515/0001-02

POSTO FÊNIX ESTORIL LTDA - POSTO FÊNIX

Atividade: Postos revendedores de combustíveis e afins

Endereço: Avenida Amazonas, 4.808

Coordenadas: X= -43.977046 | Y= -19.929343 | **Datum:** Sirgas2000 

Classificação: AR - Área Reabilitada para Uso Declarado - Posto de Combustível

Etapas de Gerenciamento: Área Reabilitada

Fonte de contaminação: Vazamento ou Infiltração

Meios Impactados:

Águas subterrâneas, Solo

Contaminantes:

BTEX e HPA

Fase Livre: Não

Área gerenciada na Prefeitura Municipal de Belo Horizonte


MUNICÍPIO: BELO HORIZONTE

CNPJ: 08.109.952/0001-50

POSTO FLAMINGO LTDA

Atividade: Postos revendedores de combustíveis e afins

Endereço: Avenida Presidente Antônio Carlos, 4.250

Coordenadas: X= -43.954845 | Y= -19.871291 | **Datum:** Sirgas2000 

Classificação: AR - Área Reabilitada para Uso Declarado - Comercial

Etapas de Gerenciamento: Área Reabilitada

Fonte de contaminação: Vazamento ou Infiltração

Meios Impactados:

Águas subterrâneas, Solo

Contaminantes:

BTEX e HPA

Fase Livre: Não

Área gerenciada na Prefeitura Municipal de Belo Horizonte


MUNICÍPIO: BELO HORIZONTE

CNPJ: 20.159.968/0001-72

POSTO FLORAMAR LTDA

Atividade: Postos revendedores de combustíveis e afins

Endereço: Avenida Cristiano Machado, 10.130

Coordenadas: X= -43.938764 | Y= -19.837256 | **Datum:** Sirgas2000 

Classificação: AR - Área Reabilitada para Uso Declarado - Posto de Combustível

Etapas de Gerenciamento: Área Reabilitada

Fonte de contaminação: Vazamento ou Infiltração

Meios Impactados:

Águas subterrâneas, Solo

Contaminantes:

BTEX e HPA

Fase Livre: Não

Área gerenciada na Prefeitura Municipal de Belo Horizonte


MUNICÍPIO: BELO HORIZONTE

CNPJ: 05.555.642/0001-70

POSTO FÓRMULA BR LTDA

Atividade: Postos revendedores de combustíveis e afins

Endereço: Avenida Amazonas, 8.555

Coordenadas: X= -44.004085 | Y= -19.943859 | **Datum:** Sirgas2000 

Classificação: AR - Área Reabilitada para Uso Declarado - Posto de Combustível

Etapas de Gerenciamento: Área Reabilitada

Fonte de contaminação: Vazamento ou Infiltração

Meios Impactados:

Águas subterrâneas, Solo

Contaminantes:

BTEX e HPA

Fase Livre: Removida

Área gerenciada na Prefeitura Municipal de Belo Horizonte


MUNICÍPIO: BELO HORIZONTE

CNPJ: 17.408.691/0001-60

POSTO FRANCA E CAMPOS LTDA - PICA PAU

Atividade: Postos revendedores de combustíveis e afins

Endereço: Avenida Amazonas, 4.156

Coordenadas: X= -43.971400 | Y= -19.930497 | **Datum:** Sirgas2000 

Classificação: AMR - Área em Processo de Monitoramento para Reabilitação

Etapas de Gerenciamento: Monitoramento para Reabilitação

Fonte de contaminação: Vazamento ou Infiltração

Meios Impactados:

Águas subterrâneas, Solo

Contaminantes:

BTEX e HPA

Fase Livre: Não

Área gerenciada na Prefeitura Municipal de Belo Horizonte


MUNICÍPIO: BELO HORIZONTE

CNPJ: 21.953.856/0001-51

POSTO GALL LTDA

Atividade: Postos revendedores de combustíveis e afins

Endereço: Belmiro Braga, 1.078

Coordenadas: X= -43.975857 | Y= -19.906198 | **Datum:** Sirgas2000 

Classificação: AMR - Área em Processo de Monitoramento para Reabilitação

Etapas de Gerenciamento: Monitoramento para Reabilitação

Fonte de contaminação: Vazamento ou Infiltração

Meios Impactados:

Águas subterrâneas, Solo

Contaminantes:

BTEX e HPA

Fase Livre: Não

Área gerenciada na Prefeitura Municipal de Belo Horizonte


MUNICÍPIO: BELO HORIZONTE

CNPJ: 16.682.296/0001-08

POSTO GLÓRIA LTDA

Atividade: Postos revendedores de combustíveis e afins

Endereço: Rua Deputado Cláudio Pinheiro Lima, 957

Coordenadas: X= -44.007258 | Y= -19.904022 | **Datum:** Sirgas2000 

Classificação: AR - Área Reabilitada para Uso Declarado - Posto de Combustível

Etapas de Gerenciamento: Área Reabilitada

Fonte de contaminação: Vazamento ou Infiltração

Meios Impactados:

Águas subterrâneas, Solo

Contaminantes:

BTEX e HPA

Fase Livre: Não

Área gerenciada na Prefeitura Municipal de Belo Horizonte


MUNICÍPIO: BELO HORIZONTE

CNPJ: 17.431.974/0001-22

POSTO HERCULES LTDA

Atividade: Postos revendedores de combustíveis e afins

Endereço: Rua Deputado Cláudio Pinheiro Lima, 276

Coordenadas: X= -44.003699 | Y= -19.909316 | **Datum:** Sirgas2000 

Classificação: ACI - Área Contaminada sob Intervenção

Etapas de Gerenciamento: Intervenção/Remediação

Fonte de contaminação: Vazamento ou Infiltração

Meios Impactados:

Águas subterrâneas, Solo

Contaminantes:

BTEX e HPA

Fase Livre: Em processo de remoção

Área gerenciada na Prefeitura Municipal de Belo Horizonte


MUNICÍPIO: BELO HORIZONTE

CNPJ: 17.488.693/0001-06

POSTO ITAPOÃ LTDA

Atividade: Postos revendedores de combustíveis e afins

Endereço: Avenida Amazonas, 2.994

Coordenadas: X= -43.960114 | Y= -19.929880 | **Datum:** Sirgas2000 

Classificação: ACI - Área Contaminada sob Intervenção

Etapas de Gerenciamento: Intervenção/Remediação

Fonte de contaminação: Vazamento ou Infiltração

Meios Impactados:

Águas subterrâneas, Solo

Contaminantes:

BTEX e HPA

Fase Livre: Em processo de remoção

Área gerenciada na Prefeitura Municipal de Belo Horizonte


MUNICÍPIO: BELO HORIZONTE

CNPJ: 41.727.769/0001-93

POSTO ITARUMA

Atividade: Postos revendedores de combustíveis e afins

Endereço: Avenida Afonso Vaz de Melo, 1.025

Coordenadas: X= -44.024258 | Y= -19.976455 | **Datum:** Sirgas2000 

Classificação: AR - Área Reabilitada para Uso Declarado - Posto de Combustível

Etapas de Gerenciamento: Área Reabilitada

Fonte de contaminação: Vazamento ou Infiltração

Meios Impactados:

Águas subterrâneas, Solo

Contaminantes:

BTEX e HPA

Fase Livre: Não

Área gerenciada na Prefeitura Municipal de Belo Horizonte


MUNICÍPIO: BELO HORIZONTE

CNPJ: 02.323.005/0001-80

POSTO JACINTO LTDA

Atividade: Postos revendedores de combustíveis e afins

Endereço: Rua João Samaha, 1.250

Coordenadas: X= -43.966169 | Y= -19.821358 | **Datum:** Sirgas2000 

Classificação: AMR - Área em Processo de Monitoramento para Reabilitação

Etapas de Gerenciamento: Monitoramento para Reabilitação

Fonte de contaminação: Vazamento ou Infiltração

Meios Impactados:

Águas subterrâneas, Solo

Contaminantes:

BTEX e HPA

Fase Livre: Não

Área gerenciada na Prefeitura Municipal de Belo Horizonte


MUNICÍPIO: BELO HORIZONTE

CNPJ: 17.288.606/0001-77

POSTO JACUHY LTDA - POSTO SHELL

Atividade: Postos revendedores de combustíveis e afins

Endereço: Rua Jacuí, 2798

Coordenadas: X= -43.935893 | Y= -19.889048 | **Datum:** Sirgas2000 

Classificação: ACI - Área Contaminada sob Intervenção

Etapas de Gerenciamento: Intervenção/Remediação

Fonte de contaminação: Vazamento ou Infiltração

Meios Impactados:

Águas subterrâneas, Solo

Contaminantes:

BTEX e HPA

Fase Livre: Em processo de remoção

Área gerenciada na Prefeitura Municipal de Belo Horizonte


MUNICÍPIO: BELO HORIZONTE

CNPJ: 21.648.605/0001-63

POSTO JOCA LTDA

Atividade: Postos revendedores de combustíveis e afins

Endereço: Rua Antônio José dos Santos, 609

Coordenadas: X= -43.997358 | Y= -19.819571 | **Datum:** Sirgas2000 

Classificação: AR - Área Reabilitada para Uso Declarado - Posto de Combustível

Etapas de Gerenciamento: Área Reabilitada

Fonte de contaminação: Vazamento ou Infiltração

Meios Impactados:

Águas subterrâneas, Solo

Contaminantes:

BTEX e HPA

Fase Livre: Não

Área gerenciada na Prefeitura Municipal de Belo Horizonte


MUNICÍPIO: BELO HORIZONTE

CNPJ: 01.312.705/0001-07

POSTO MACEDO LTDA

Atividade: Postos revendedores de combustíveis e afins

Endereço: Avenida Olinto Meireles, 2.375

Coordenadas: X= -44.008108 | Y= -19.988564 | **Datum:** Sirgas2000 

Classificação: AR - Área Reabilitada para Uso Declarado - Posto de Combustível

Etapas de Gerenciamento: Área Reabilitada

Fonte de contaminação: Vazamento ou Infiltração

Meios Impactados:

Águas subterrâneas, Solo

Contaminantes:

BTEX e HPA

Fase Livre: Não

Área gerenciada na Prefeitura Municipal de Belo Horizonte


MUNICÍPIO: BELO HORIZONTE

CNPJ: 19.639.236/0001-09

POSTO MANDARIM LTDA

Atividade: Postos revendedores de combustíveis e afins

Endereço: Rua Desembargador Paula Mota, 31

Coordenadas: X= -43.980015 | Y= -19.871602 | **Datum:** Sirgas2000 

Classificação: AMR - Área em Processo de Monitoramento para Reabilitação

Etapas de Gerenciamento: Monitoramento para Reabilitação

Fonte de contaminação: Vazamento ou Infiltração

Meios Impactados:

Águas subterrâneas, Solo

Contaminantes:

BTEX e HPA

Fase Livre: Não

Área gerenciada na Prefeitura Municipal de Belo Horizonte


MUNICÍPIO: BELO HORIZONTE

CNPJ: 20.358.271/0001-20

POSTO MARIA AMELIA LTDA

Atividade: Postos revendedores de combustíveis e afins

Endereço: Rua Maria Amélia Maia, 780

Coordenadas: X= -43.943129 | Y= -19.845506 | **Datum:** Sirgas2000 

Classificação: AR - Área Reabilitada para Uso Declarado - Posto de Combustível

Etapas de Gerenciamento: Área Reabilitada

Fonte de contaminação: Vazamento ou Infiltração

Meios Impactados:

Águas subterrâneas, Solo

Contaminantes:

BTEX e HPA

Fase Livre: Não

Área gerenciada na Prefeitura Municipal de Belo Horizonte


MUNICÍPIO: BELO HORIZONTE

CNPJ: 03.638.042/0001-40

POSTO MARTE LTDA

Atividade: Postos revendedores de combustíveis e afins

Endereço: Rua Jacuí, 1.712

Coordenadas: X= -43.934187 | Y= -19.898135 | **Datum:** Sirgas2000 

Classificação: AR - Área Reabilitada para Uso Declarado - Posto de Combustível

Etapas de Gerenciamento: Área Reabilitada

Fonte de contaminação: Vazamento ou Infiltração

Meios Impactados:

Águas subterrâneas, Solo

Contaminantes:

BTEX e HPA

Fase Livre: Não

Área gerenciada na Prefeitura Municipal de Belo Horizonte


MUNICÍPIO: BELO HORIZONTE

CNPJ: 19.726.140/0001-70

POSTO MAVERICKS LTDA - ANTIGO POSTO DO PAI LTDA.

Atividade: Postos revendedores de combustíveis e afins

Endereço: Avenida Deputado Último de Carvalho, 1.275

Coordenadas: X= -43.940628 | Y= -19.835150 | **Datum:** Sirgas2000 

Classificação: AMR - Área em Processo de Monitoramento para Reabilitação

Etapas de Gerenciamento: Monitoramento para Reabilitação

Fonte de contaminação: Vazamento ou Infiltração

Meios Impactados:

Águas subterrâneas, Solo

Contaminantes:

BTEX e HPA

Fase Livre: Não

Área gerenciada na Prefeitura Municipal de Belo Horizonte


MUNICÍPIO: BELO HORIZONTE

CNPJ: 19.773.845/0001-48

POSTO MG LTDA

Atividade: Postos revendedores de combustíveis e afins

Endereço: Rua Lagoa da Prata, 415

Coordenadas: X= -43.982477 | Y= -19.939192 | **Datum:** Sirgas2000 

Classificação: AR - Área Reabilitada para Uso Declarado - Posto de Combustível

Etapas de Gerenciamento: Área Reabilitada

Fonte de contaminação: Vazamento ou Infiltração

Meios Impactados:

Águas subterrâneas, Solo

Contaminantes:

BTEX e HPA

Fase Livre: Não

Área gerenciada na Prefeitura Municipal de Belo Horizonte


MUNICÍPIO: BELO HORIZONTE

CNPJ: 25.833.047/0001-67

POSTO MIRAGEM LTDA

Atividade: Postos revendedores de combustíveis e afins

Endereço: Avenida Amintas Jaques de Moraes, 2.015

Coordenadas: X= -44.017131 | Y= -19.906683 | **Datum:** Sirgas2000 

Classificação: AR - Área Reabilitada para Uso Declarado - Posto de Combustível

Etapas de Gerenciamento: Área Reabilitada

Fonte de contaminação: Vazamento ou Infiltração

Meios Impactados:

Águas subterrâneas, Solo

Contaminantes:

BTEX e HPA

Fase Livre: Removida

Área gerenciada na Prefeitura Municipal de Belo Horizonte


MUNICÍPIO: BELO HORIZONTE

CNPJ: 17.333.899/0001-67

POSTO MUSTANG LTDA

Atividade: Postos revendedores de combustíveis e afins

Endereço: Rua Joaquim Murinho, 9

Coordenadas: X= -43.944218 | Y= -19.938757 | **Datum:** Sirgas2000 

Classificação: AR - Área Reabilitada para Uso Declarado - Posto de Combustível

Etapas de Gerenciamento: Área Reabilitada

Fonte de contaminação: Vazamento ou Infiltração

Meios Impactados:

Águas subterrâneas, Solo

Contaminantes:

BTEX e HPA

Fase Livre: Não

Área gerenciada na Prefeitura Municipal de Belo Horizonte


MUNICÍPIO: BELO HORIZONTE

CNPJ: 21.790.274/0001-00

POSTO ODEON LTDA

Atividade: Postos revendedores de combustíveis e afins

Endereço: Avenida do Contorno, 1.550

Coordenadas: X= -43.928989 | Y= -19.913804 | **Datum:** Sirgas2000 

Classificação: AR - Área Reabilitada para Uso Declarado - Posto de Combustível

Etapas de Gerenciamento: Área Reabilitada

Fonte de contaminação: Vazamento ou Infiltração

Meios Impactados:

Águas subterrâneas, Solo

Contaminantes:

BTEX e HPA

Fase Livre: Não

Área gerenciada na Prefeitura Municipal de Belo Horizonte


MUNICÍPIO: BELO HORIZONTE

CNPJ: 02.057.831/0001-25

POSTO ÔNIX LTDA

Atividade: Postos revendedores de combustíveis e afins

Endereço: Rua Joaquim de Figueiredo, 8

Coordenadas: X= -44.017374 | Y= -19.972983 | **Datum:** Sirgas2000 

Classificação: AR - Área Reabilitada para Uso Declarado - Comercial

Etapas de Gerenciamento: Área Reabilitada

Fonte de contaminação: Vazamento ou Infiltração

Meios Impactados:

Águas subterrâneas, Solo

Contaminantes:

BTEX e HPA

Fase Livre: Não

Área gerenciada na Prefeitura Municipal de Belo Horizonte


MUNICÍPIO: BELO HORIZONTE

CNPJ: 17.353.756/0001-17

POSTO OURO FINO LTDA

Atividade: Postos revendedores de combustíveis e afins

Endereço: Rua Pium I, 260

Coordenadas: X= -43.929852 | Y= -19.941704 | **Datum:** Sirgas2000 

Classificação: AR - Área Reabilitada para Uso Declarado - Posto de Combustível

Etapas de Gerenciamento: Área Reabilitada

Fonte de contaminação: Vazamento ou Infiltração

Meios Impactados:

Águas subterrâneas, Solo

Contaminantes:

BTEX e HPA

Fase Livre: Não

Área gerenciada na Prefeitura Municipal de Belo Horizonte


MUNICÍPIO: BELO HORIZONTE

CNPJ: 17.434.127/0001-11

POSTO PADRE EUSTAQUIO LTDA

Atividade: Postos revendedores de combustíveis e afins

Endereço: Avenida Amazonas, 1.800

Coordenadas: X= -43.950118 | Y= -19.925339 | **Datum:** Sirgas2000 

Classificação: AR - Área Reabilitada para Uso Declarado - Comercial

Etapas de Gerenciamento: Área Reabilitada

Fonte de contaminação: Vazamento ou Infiltração

Meios Impactados:

Águas subterrâneas, Solo

Contaminantes:

BTEX e HPA

Fase Livre: Não

Área gerenciada na Prefeitura Municipal de Belo Horizonte


MUNICÍPIO: BELO HORIZONTE

CNPJ: 05.009.866/0001-87

POSTO PALHA VERDE LTDA

Atividade: Postos revendedores de combustíveis e afins

Endereço: Rodovia BR 262, Km 10

Coordenadas: X= -43.876317 | Y= -19.840544 | **Datum:** Sirgas2000 

Classificação: AR - Área Reabilitada para Uso Declarado - Posto de Combustível

Etapas de Gerenciamento: Área Reabilitada

Fonte de contaminação: Vazamento ou Infiltração

Meios Impactados:

Águas subterrâneas, Solo

Contaminantes:

BTEX e HPA

Fase Livre: Não

Área gerenciada na Prefeitura Municipal de Belo Horizonte


MUNICÍPIO: BELO HORIZONTE

CNPJ: 16.525.065/0001-90

POSTO PARIS LTDA

Atividade: Postos revendedores de combustíveis e afins

Endereço: Avenida Prudente de Moraes, 1.133

Coordenadas: X= -43.949400 | Y= -19.945593 | **Datum:** Sirgas2000 

Classificação: ACI - Área Contaminada sob Intervenção

Etapas de Gerenciamento: Intervenção/Remediação

Fonte de contaminação: Vazamento ou Infiltração

Meios Impactados:

Águas subterrâneas, Solo

Contaminantes:

BTEX e HPA

Fase Livre: Não

Área gerenciada na Prefeitura Municipal de Belo Horizonte


MUNICÍPIO: BELO HORIZONTE

CNPJ: 42.915.694/0001-37

POSTO PASSARELA LTDA

Atividade: Postos revendedores de combustíveis e afins

Endereço: Avenida Cristiano Machado, 2.525

Coordenadas: X= -43.929514 | Y= -19.886356 | **Datum:** Sirgas2000 

Classificação: AR - Área Reabilitada para Uso Declarado - Posto de Combustível

Etapas de Gerenciamento: Área Reabilitada

Fonte de contaminação: Vazamento ou Infiltração

Meios Impactados:

Águas subterrâneas, Solo

Contaminantes:

BTEX e HPA

Fase Livre: Não

Área gerenciada na Prefeitura Municipal de Belo Horizonte


MUNICÍPIO: BELO HORIZONTE

CNPJ: 01.438.754/0001-90

POSTO PAULISTINHA LTDA

Atividade: Postos revendedores de combustíveis e afins

Endereço: Avenida Nossa Senhora de Fátima, 1.612

Coordenadas: X= -43.945849 | Y= -19.913411 | **Datum:** Sirgas2000 

Classificação: AR - Área Reabilitada para Uso Declarado - Posto de Combustível

Etapas de Gerenciamento: Área Reabilitada

Fonte de contaminação: Vazamento ou Infiltração

Meios Impactados:

Águas subterrâneas, Solo

Contaminantes:

BTEX e HPA

Fase Livre: Não

Área gerenciada na Prefeitura Municipal de Belo Horizonte


MUNICÍPIO: BELO HORIZONTE

CNPJ: 71.155.998/0001-41

POSTO PHOENIX LTDA

Atividade: Postos revendedores de combustíveis e afins

Endereço: Rua Platina, 999

Coordenadas: X= -43.967063 | Y= -19.921503 | **Datum:** Sirgas2000 

Classificação: AMR - Área em Processo de Monitoramento para Reabilitação - Posto de Combustível

Etapas de Gerenciamento: Monitoramento para Reabilitação

Fonte de contaminação: Vazamento ou Infiltração

Meios Impactados:

Águas subterrâneas, Solo

Contaminantes:

BTEX e HPA

Fase Livre: Removida

Área gerenciada na Prefeitura Municipal de Belo Horizonte


MUNICÍPIO: BELO HORIZONTE

CNPJ: 02.936.939/0001-98

POSTO PLAZZA LTDA

Atividade: Postos revendedores de combustíveis e afins

Endereço: Avenida Dom Pedro II, 1.020

Coordenadas: X= -43.953516 | Y= -19.913786 | **Datum:** Sirgas2000 

Classificação: ACI - Área Contaminada sob Intervenção

Etapas de Gerenciamento: Intervenção/Remediação

Fonte de contaminação: Vazamento ou Infiltração

Meios Impactados:

Águas subterrâneas, Solo

Contaminantes:

BTEX e HPA

Fase Livre: Em processo de remoção

Área gerenciada na Prefeitura Municipal de Belo Horizonte


MUNICÍPIO: BELO HORIZONTE

CNPJ: 24.580.329/0001-37

POSTO POLE POSITION LTDA (EX FAMILIA RODELA POSTOS DE COMBUSTÍVEIS LTDA) - POSTO POLE

Atividade: Postos revendedores de combustíveis e afins

Endereço: Avenida Presidente Antônio Carlos, 7.400

Coordenadas: X= -43.959378 | Y= -19.858418 | **Datum:** Sirgas2000 

Classificação: AMR - Área em Processo de Monitoramento para Reabilitação

Etapas de Gerenciamento: Monitoramento para Reabilitação

Fonte de contaminação: Vazamento ou Infiltração

Meios Impactados:

Águas subterrâneas, Solo

Contaminantes:

BTEX e HPA

Fase Livre: Não

Área gerenciada na Prefeitura Municipal de Belo Horizonte


MUNICÍPIO: BELO HORIZONTE

CNPJ: 01.035.405/0001-28

POSTO PONTA DA LAPA LTDA

Atividade: Postos revendedores de combustíveis e afins

Endereço: Rua Mármore, 15

Coordenadas: X= -43.922098 | Y= -19.915192 | **Datum:** Sirgas2000 

Classificação: AR - Área Reabilitada para Uso Declarado - Posto de Combustível

Etapas de Gerenciamento: Área Reabilitada

Fonte de contaminação: Vazamento ou Infiltração

Meios Impactados:

Águas subterrâneas, Solo

Contaminantes:

BTEX e HPA

Fase Livre: Não

Área gerenciada na Prefeitura Municipal de Belo Horizonte


MUNICÍPIO: BELO HORIZONTE

CNPJ: 17.159.880/0001-46

POSTO PONTE NOVA LTDA

Atividade: Postos revendedores de combustíveis e afins

Endereço: Avenida Nossa Senhora do Carmo, 450

Coordenadas: X= -43.934439 | Y= -19.943727 | **Datum:** Sirgas2000 

Classificação: AMR - Área em Processo de Monitoramento para Reabilitação

Etapas de Gerenciamento: Monitoramento para Reabilitação

Fonte de contaminação: Vazamento ou Infiltração

Meios Impactados:

Águas subterrâneas, Solo

Contaminantes:

BTEX e HPA

Fase Livre: Não

Área gerenciada na Prefeitura Municipal de Belo Horizonte


MUNICÍPIO: BELO HORIZONTE

CNPJ: 17.287.483/0001-50

POSTO PROGRESSO

Atividade: Postos revendedores de combustíveis e afins

Endereço: Rua Pará de Minas, 1.080

Coordenadas: X= -43.991550 | Y= -19.913737 | **Datum:** Sirgas2000 

Classificação: AMR - Área em Processo de Monitoramento para Reabilitação

Etapas de Gerenciamento: Monitoramento para Reabilitação

Fonte de contaminação: Vazamento ou Infiltração

Meios Impactados:

Águas subterrâneas, Solo

Contaminantes:

BTEX e HPA

Fase Livre: Não

Área gerenciada na Prefeitura Municipal de Belo Horizonte


MUNICÍPIO: BELO HORIZONTE

CNPJ: 17.365.867/0001-43

POSTO QUICK LTDA

Atividade: Postos revendedores de combustíveis e afins

Endereço: Rua Coronel José Benjamin, 17

Coordenadas: X= -43.969420 | Y= -19.919564 | **Datum:** Sirgas2000 

Classificação: AMR - Área em Processo de Monitoramento para Reabilitação

Etapas de Gerenciamento: Monitoramento para Reabilitação

Fonte de contaminação: Vazamento ou Infiltração

Meios Impactados:

Águas subterrâneas, Solo

Contaminantes:

BTEX e HPA

Fase Livre: Não

Área gerenciada na Prefeitura Municipal de Belo Horizonte


MUNICÍPIO: BELO HORIZONTE

CNPJ: 03.233.684/0001-60

POSTO R B M LTDA

Atividade: Postos revendedores de combustíveis e afins

Endereço: Rua Rio de Janeiro, 1.270

Coordenadas: X= -43.940624 | Y= -19.925462 | **Datum:** Sirgas2000 

Classificação: AR - Área Reabilitada para Uso Declarado - Comercial

Etapas de Gerenciamento: Área Reabilitada

Fonte de contaminação: Vazamento ou Infiltração

Meios Impactados:

Águas subterrâneas, Solo

Contaminantes:

BTEX e HPA

Fase Livre: Não

Área gerenciada na Prefeitura Municipal de Belo Horizonte


MUNICÍPIO: BELO HORIZONTE

CNPJ: 01.673.090/0001-44

POSTO RAMADAS LTDA

Atividade: Postos revendedores de combustíveis e afins

Endereço: Rua Platina, 789

Coordenadas: X= -43.965395 | Y= -19.921965 | **Datum:** Sirgas2000 

Classificação: AR - Área Reabilitada para Uso Declarado - Posto de Combustível

Etapas de Gerenciamento: Área Reabilitada

Fonte de contaminação: Vazamento ou Infiltração

Meios Impactados:

Águas subterrâneas, Solo

Contaminantes:

BTEX e HPA

Fase Livre: Não

Área gerenciada na Prefeitura Municipal de Belo Horizonte


MUNICÍPIO: BELO HORIZONTE

CNPJ: 41.705.211/0003-79

POSTO REM - ANTIGO POSTO MONTREAL

Atividade: Postos revendedores de combustíveis e afins

Endereço: Avenida do Contorno, 10.040

Coordenadas: X= -43.955833 | Y= -19.918661 | **Datum:** Sirgas2000 

Classificação: AMR - Área em Processo de Monitoramento para Reabilitação

Etapas de Gerenciamento: Monitoramento para Reabilitação

Fonte de contaminação: Vazamento ou Infiltração

Meios Impactados:

Águas subterrâneas, Solo

Contaminantes:

BTEX e HPA

Fase Livre: Não

Área gerenciada na Prefeitura Municipal de Belo Horizonte


MUNICÍPIO: BELO HORIZONTE

CNPJ: 16.631.418/0001-37

POSTO RIEGERT LTDA

Atividade: Postos revendedores de combustíveis e afins

Endereço: Rua Curitiba, 2.155

Coordenadas: X= -43.944681 | Y= -19.931671 | **Datum:** Sirgas2000 

Classificação: AR - Área Reabilitada para Uso Declarado - Posto de Combustível

Etapas de Gerenciamento: Área Reabilitada

Fonte de contaminação: Vazamento ou Infiltração

Meios Impactados:

Águas subterrâneas, Solo

Contaminantes:

BTEX e HPA

Fase Livre: Não

Área gerenciada na Prefeitura Municipal de Belo Horizonte


MUNICÍPIO: BELO HORIZONTE

CNPJ: 17.268.376/0001-84

POSTO RODIKE (ANTIGO POSTO VERA CRUZ LTDA) - POSTO I

Atividade: Postos revendedores de combustíveis e afins

Endereço: Rua Niquelina, 546

Coordenadas: X= -43.914413 | Y= -19.921440 | **Datum:** Sirgas2000 

Classificação: AR - Área Reabilitada para Uso Declarado - Posto de Combustível

Etapas de Gerenciamento: Área Reabilitada

Fonte de contaminação: Vazamento ou Infiltração

Meios Impactados:

Águas subterrâneas, Solo

Contaminantes:

BTEX e HPA

Fase Livre: Não

Área gerenciada na Prefeitura Municipal de Belo Horizonte


MUNICÍPIO: BELO HORIZONTE

CNPJ: 17.415.787/0001-55

POSTO RODRIGUES LTDA

Atividade: Postos revendedores de combustíveis e afins

Endereço: Avenida Dom Pedro II, 1.537

Coordenadas: X= -43.956237 | Y= -19.910135 | **Datum:** Sirgas2000 

Classificação: AR - Área Reabilitada para Uso Declarado - Comercial

Etapas de Gerenciamento: Área Reabilitada

Fonte de contaminação: Vazamento ou Infiltração

Meios Impactados:

Águas subterrâneas, Solo

Contaminantes:

BTEX e HPA

Fase Livre: Removida

Área gerenciada na Prefeitura Municipal de Belo Horizonte


MUNICÍPIO: BELO HORIZONTE

CNPJ: 17.160.581/0001-21

POSTO SANTA CRUZ LTDA

Atividade: Postos revendedores de combustíveis e afins

Endereço: Rodovia MG 20, Km 16,2

Coordenadas: X= -43.886347 | Y= -19.816811 | **Datum:** Sirgas2000 

Classificação: ACI - Área Contaminada sob Intervenção

Etapas de Gerenciamento: Intervenção/Remediação

Fonte de contaminação: Vazamento ou Infiltração

Meios Impactados:

Águas subterrâneas, Solo

Contaminantes:

BTEX e HPA

Fase Livre: Não

Área gerenciada na Prefeitura Municipal de Belo Horizonte


MUNICÍPIO: BELO HORIZONTE

CNPJ: 17.353.186/0001-65

POSTO SANTA MONICA LTDA

Atividade: Postos revendedores de combustíveis e afins

Endereço: Avenida Presidente Antônio Carlos, 2.241

Coordenadas: X= -43.950249 | Y= -19.892915 | **Datum:** Sirgas2000 

Classificação: AR - Área Reabilitada para Uso Declarado - Via Urbana

Etapas de Gerenciamento: Área Reabilitada

Fonte de contaminação: Vazamento ou Infiltração

Meios Impactados:

Águas subterrâneas, Solo

Contaminantes:

BTEX e HPA

Fase Livre: Não

Área gerenciada na Prefeitura Municipal de Belo Horizonte


MUNICÍPIO: BELO HORIZONTE

CNPJ: 17.448.721/0001-61

POSTO SAO GERALDO LTDA

Atividade: Postos revendedores de combustíveis e afins

Endereço: Rua dos Pampas, 275

Coordenadas: X= -43.959853 | Y= -19.920713 | **Datum:** Sirgas2000 

Classificação: AMR - Área em Processo de Monitoramento para Reabilitação - Comercial

Etapas de Gerenciamento: Monitoramento para Reabilitação

Fonte de contaminação: Vazamento ou Infiltração

Meios Impactados:

Águas subterrâneas, Solo

Contaminantes:

BTEX e HPA

Fase Livre: Não

Área gerenciada na Prefeitura Municipal de Belo Horizonte


MUNICÍPIO: BELO HORIZONTE

CNPJ: 17.187.832/0001-61

POSTO SÃO JOÃO COMB E LUBR LTDA - POSTO SÃO JOÃO

Atividade: Postos revendedores de combustíveis e afins

Endereço: Rua Desembargador Barcelos, 196

Coordenadas: X= -43.972599 | Y= -19.926421 | **Datum:** Sirgas2000 

Classificação: AMR - Área em Processo de Monitoramento para Reabilitação

Etapas de Gerenciamento: Monitoramento para Reabilitação

Fonte de contaminação: Vazamento ou Infiltração

Meios Impactados:

Águas subterrâneas, Solo

Contaminantes:

BTEX e HPA

Fase Livre: Removida

Área gerenciada na Prefeitura Municipal de Belo Horizonte


MUNICÍPIO: BELO HORIZONTE

CNPJ: 17.272.550/0001-62

POSTO SÃO JOSÉ LTDA

Atividade: Postos revendedores de combustíveis e afins

Endereço: Avenida Getúlio Vargas, 1.010

Coordenadas: X= -43.932545 | Y= -19.936156 | **Datum:** Sirgas2000 

Classificação: AR - Área Reabilitada para Uso Declarado - Posto de Combustível

Etapas de Gerenciamento: Área Reabilitada

Fonte de contaminação: Vazamento ou Infiltração

Meios Impactados:

Águas subterrâneas, Solo

Contaminantes:

BTEX e HPA

Fase Livre: Não

Área gerenciada na Prefeitura Municipal de Belo Horizonte


MUNICÍPIO: BELO HORIZONTE

CNPJ: 04.024.581/0001-52

POSTO SÃO PAULO ATLANTIDA

Atividade: Postos revendedores de combustíveis e afins

Endereço: Avenida Heráclito Mourão de Miranda, 1.851

Coordenadas: X= -44.005432 | Y= -19.877800 | **Datum:** Sirgas2000 

Classificação: AR - Área Reabilitada para Uso Declarado - Posto de Combustível

Etapas de Gerenciamento: Área Reabilitada

Fonte de contaminação: Vazamento ou Infiltração

Meios Impactados:

Águas subterrâneas, Solo

Contaminantes:

BTEX e HPA

Fase Livre: Não

Área gerenciada na Prefeitura Municipal de Belo Horizonte


MUNICÍPIO: BELO HORIZONTE

CNPJ: 03.971.210/0001-15

POSTO SÃO SEBASTIÃO LTDA - AUTO POSTO SÃO SEBASTIÃO

Atividade: Postos revendedores de combustíveis e afins

Endereço: Avenida Silviano Brandão, 662

Coordenadas: X= -43.929880 | Y= -19.907291 | **Datum:** Sirgas2000 

Classificação: AR - Área Reabilitada para Uso Declarado - Posto de Combustível

Etapas de Gerenciamento: Área Reabilitada

Fonte de contaminação: Vazamento ou Infiltração

Meios Impactados:

Águas subterrâneas, Solo

Contaminantes:

BTEX e HPA

Fase Livre: Não

Área gerenciada na Prefeitura Municipal de Belo Horizonte


MUNICÍPIO: BELO HORIZONTE

CNPJ: 00.722.792/0001-08

POSTO SARAMENHA LTDA - POSTO ISMAEL JÚNIOR LTDA

Atividade: Postos revendedores de combustíveis e afins

Endereço: Avenida Saramenha, 1.062

Coordenadas: X= -43.921419 | Y= -19.841644 | **Datum:** Sirgas2000 

Classificação: AR - Área Reabilitada para Uso Declarado - Posto de Combustível

Etapas de Gerenciamento: Área Reabilitada

Fonte de contaminação: Vazamento ou Infiltração

Meios Impactados:

Águas subterrâneas, Solo

Contaminantes:

BTEX e HPA

Fase Livre: Não

Área gerenciada na Prefeitura Municipal de Belo Horizonte


MUNICÍPIO: BELO HORIZONTE

CNPJ: 17.434.564/0001-35

POSTO SAYONARA LTDA

Atividade: Postos revendedores de combustíveis e afins

Endereço: Avenida Dom Pedro II, 2.958

Coordenadas: X= -43.968809 | Y= -19.911195 | **Datum:** Sirgas2000 

Classificação: AMR - Área em Processo de Monitoramento para Reabilitação

Etapas de Gerenciamento: Monitoramento para Reabilitação

Fonte de contaminação: Vazamento ou Infiltração

Meios Impactados:

Águas subterrâneas, Solo

Contaminantes:

BTEX e HPA

Fase Livre: Removida

Área gerenciada na Prefeitura Municipal de Belo Horizonte


MUNICÍPIO: BELO HORIZONTE

CNPJ: 19.162.528/0001-95

POSTO SERRANO LTDA

Atividade: Postos revendedores de combustíveis e afins

Endereço: Avenida Abílio Machado, 3.123

Coordenadas: X= -44.008894 | Y= -19.893979 | **Datum:** Sirgas2000 

Classificação: AR - Área Reabilitada para Uso Declarado - Posto de Combustível

Etapas de Gerenciamento: Área Reabilitada

Fonte de contaminação: Vazamento ou Infiltração

Meios Impactados:

Águas subterrâneas, Solo

Contaminantes:

BTEX e HPA

Fase Livre: Não

Área gerenciada na Prefeitura Municipal de Belo Horizonte


MUNICÍPIO: BELO HORIZONTE

CNPJ: 41.722.851/0001-25

POSTO SILVA LOBO

Atividade: Postos revendedores de combustíveis e afins

Endereço: Avenida Silva Lobo, 700

Coordenadas: X= -43.972026 | Y= -19.929331 | **Datum:** Sirgas2000 

Classificação: ACI - Área Contaminada sob Intervenção

Etapas de Gerenciamento: Intervenção/Remediação

Fonte de contaminação: Vazamento ou Infiltração

Meios Impactados:

Águas subterrâneas, Solo

Contaminantes:

BTEX e HPA

Fase Livre: Não

Área gerenciada na Prefeitura Municipal de Belo Horizonte


MUNICÍPIO: BELO HORIZONTE

CNPJ: 10.508.916/0001-00

POSTO SILVA LOBO LTDA - EX DIDIKAR VEICULOS LTDA

Atividade: Postos revendedores de combustíveis e afins

Endereço: Avenida Amazonas, 5.353

Coordenadas: X= -43.979680 | Y= -19.930267 | **Datum:** Sirgas2000 

Classificação: ACI - Área Contaminada sob Intervenção

Etapas de Gerenciamento: Intervenção/Remediação

Fonte de contaminação: Vazamento ou Infiltração

Meios Impactados:

Águas subterrâneas, Solo

Contaminantes:

BTEX e HPA

Fase Livre: Em processo de remoção

Área gerenciada na Prefeitura Municipal de Belo Horizonte


MUNICÍPIO: BELO HORIZONTE

CNPJ: 66.215.898/0001-23

POSTO TATIANA LTDA - POSTO VIA BRASIL

Atividade: Postos revendedores de combustíveis e afins

Endereço: Avenida Dom Pedro I, 468

Coordenadas: X= -43.966824 | Y= -19.840382 | **Datum:** Sirgas2000 

Classificação: AMR - Área em Processo de Monitoramento para Reabilitação

Etapas de Gerenciamento: Monitoramento para Reabilitação

Fonte de contaminação: Vazamento ou Infiltração

Meios Impactados:

Águas subterrâneas, Solo

Contaminantes:

BTEX e HPA

Fase Livre: Não

Área gerenciada na Prefeitura Municipal de Belo Horizonte


MUNICÍPIO: BELO HORIZONTE

CNPJ: 18.696.690/0001-20

POSTO TEX KAR LTDA

Atividade: Postos revendedores de combustíveis e afins

Endereço: Rua Sapucaí, 85

Coordenadas: X= -43.931791 | Y= -19.914419 | **Datum:** Sirgas2000 

Classificação: AR - Área Reabilitada para Uso Declarado - Posto de Combustível

Etapas de Gerenciamento: Área Reabilitada

Fonte de contaminação: Vazamento ou Infiltração

Meios Impactados:

Águas subterrâneas, Solo

Contaminantes:

BTEX e HPA

Fase Livre: Não

Área gerenciada na Prefeitura Municipal de Belo Horizonte


MUNICÍPIO: BELO HORIZONTE

CNPJ: 18.822.841/0001-40

POSTO TIGRE LTDA

Atividade: Postos revendedores de combustíveis e afins

Endereço: Avenida Brasil, 401

Coordenadas: X= -43.923689 | Y= -19.925439 | **Datum:** Sirgas2000 

Classificação: AMR - Área em Processo de Monitoramento para Reabilitação

Etapas de Gerenciamento: Monitoramento para Reabilitação

Fonte de contaminação: Vazamento ou Infiltração

Meios Impactados:

Águas subterrâneas, Solo

Contaminantes:

BTEX e HPA

Fase Livre: Não

Área gerenciada na Prefeitura Municipal de Belo Horizonte


MUNICÍPIO: BELO HORIZONTE

CNPJ: 18.822.841/0001-40

POSTO TIROL LTDA

Atividade: Postos revendedores de combustíveis e afins

Endereço: Avenida Afonso Vaz de Melo, 2.270

Coordenadas: X= -44.035604 | Y= -19.984481 | **Datum:** Sirgas2000 

Classificação: AMR - Área em Processo de Monitoramento para Reabilitação

Etapas de Gerenciamento: Monitoramento para Reabilitação

Fonte de contaminação: Vazamento ou Infiltração

Meios Impactados:

Águas subterrâneas, Solo

Contaminantes:

BTEX e HPA

Fase Livre: Não

Área gerenciada na Prefeitura Municipal de Belo Horizonte


MUNICÍPIO: BELO HORIZONTE

CNPJ: 16.634.701/0001-12

POSTO TRANQUILÃO LTDA

Atividade: Postos revendedores de combustíveis e afins

Endereço: Rua Espinosa, 20

Coordenadas: X= -43.957429 | Y= -19.906331 | **Datum:** Sirgas2000 

Classificação: AR - Área Reabilitada para Uso Declarado - Comercial

Etapas de Gerenciamento: Área Reabilitada

Fonte de contaminação: Vazamento ou Infiltração

Meios Impactados:

Águas subterrâneas, Solo

Contaminantes:

BTEX e HPA

Fase Livre: Não

Área gerenciada na Prefeitura Municipal de Belo Horizonte


MUNICÍPIO: BELO HORIZONTE

CNPJ: 01.059.743/0001-08

POSTO TUNEL LTDA - ANTIGO POSTO PITANGUI LTDA

Atividade: Postos revendedores de combustíveis e afins

Endereço: Avenida Cristiano Machado, 71

Coordenadas: X= -43.937107 | Y= -19.905237 | **Datum:** Sirgas2000 

Classificação: AR - Área Reabilitada para Uso Declarado - Posto de Combustível

Etapas de Gerenciamento: Área Reabilitada

Fonte de contaminação: Vazamento ou Infiltração

Meios Impactados:

Águas subterrâneas, Solo

Contaminantes:

BTEX e HPA

Fase Livre: Removida

Área gerenciada na Prefeitura Municipal de Belo Horizonte


MUNICÍPIO: BELO HORIZONTE

CNPJ: 17.335.829/0001-48

POSTO UNIÃO LTDA

Atividade: Postos revendedores de combustíveis e afins

Endereço: Avenida Dom Pedro I, 3.880

Coordenadas: X= -43.951997 | Y= -19.820722 | **Datum:** Sirgas2000 

Classificação: AMR - Área em Processo de Monitoramento para Reabilitação

Etapas de Gerenciamento: Monitoramento para Reabilitação

Fonte de contaminação: Vazamento ou Infiltração

Meios Impactados:

Águas subterrâneas, Solo

Contaminantes:

BTEX e HPA

Fase Livre: Removida

Área gerenciada na Prefeitura Municipal de Belo Horizonte


MUNICÍPIO: BELO HORIZONTE

CNPJ: 21.981.287/0001-58

POSTO URBANO FERRAZ LTDA

Atividade: Postos revendedores de combustíveis e afins

Endereço: Avenida Álvares Cabral, 780

Coordenadas: X= -43.941621 | Y= -19.927910 | **Datum:** Sirgas2000 

Classificação: AR - Área Reabilitada para Uso Declarado - Posto de Combustível

Etapas de Gerenciamento: Área Reabilitada

Fonte de contaminação: Vazamento ou Infiltração

Meios Impactados:

Águas subterrâneas, Solo

Contaminantes:

BTEX e HPA

Fase Livre: Não

Área gerenciada na Prefeitura Municipal de Belo Horizonte


MUNICÍPIO: BELO HORIZONTE

CNPJ: 38.714.754/0001-86

POSTO VANORTE LTDA

Atividade: Postos revendedores de combustíveis e afins

Endereço: Avenida Martinica, 800

Coordenadas: X= -43.963970 | Y= -19.828988 | **Datum:** Sirgas2000 

Classificação: AMR - Área em Processo de Monitoramento para Reabilitação

Etapas de Gerenciamento: Monitoramento para Reabilitação

Fonte de contaminação: Vazamento ou Infiltração

Meios Impactados:

Águas subterrâneas, Solo

Contaminantes:

BTEX e HPA

Fase Livre: Não

Área gerenciada na Prefeitura Municipal de Belo Horizonte


MUNICÍPIO: BELO HORIZONTE

CNPJ: 02.125.692/0001-20

POSTO VENDA NOVA LTDA

Atividade: Postos revendedores de combustíveis e afins

Endereço: Rua Padre Pedro Pinto, 1.720

Coordenadas: X= -43.965430 | Y= -19.811377 | **Datum:** Sirgas2000 

Classificação: AR - Área Reabilitada para Uso Declarado - Posto de Combustível

Etapas de Gerenciamento: Área Reabilitada

Fonte de contaminação: Vazamento ou Infiltração

Meios Impactados:

Águas subterrâneas, Solo

Contaminantes:

BTEX e HPA

Fase Livre: Não

Área gerenciada na Prefeitura Municipal de Belo Horizonte


MUNICÍPIO: BELO HORIZONTE

CNPJ: 06.042.596/0001-79

POSTO VIA A LIBERDADE LTDA

Atividade: Postos revendedores de combustíveis e afins

Endereço: Avenida Bias Fortes, 765

Coordenadas: X= -43.942671 | Y= -19.926990 | **Datum:** Sirgas2000 

Classificação: AI - Área Contaminada sob Investigação - Posto de Combustível

Etapas de Gerenciamento: Investigação Confirmatória

Fonte de contaminação: Vazamento ou Infiltração

Meios Impactados:

Águas subterrâneas, Solo

Contaminantes:

BTEX e HPA

Fase Livre: Não

Área gerenciada na Prefeitura Municipal de Belo Horizonte


MUNICÍPIO: BELO HORIZONTE

CNPJ: 05.063.348/0001-41

POSTO VIA DO MINEIRO LTDA - POSTO VIA DO MINEIRO

Atividade: Postos revendedores de combustíveis e afins

Endereço: Avenida Waldir Soeiro Emrich, 2.050

Coordenadas: X= -44.013539 | Y= -19.990510 | **Datum:** Sirgas2000 

Classificação: AR - Área Reabilitada para Uso Declarado - Posto de Combustível

Etapas de Gerenciamento: Área Reabilitada

Fonte de contaminação: Vazamento ou Infiltração

Meios Impactados:

Águas subterrâneas, Solo

Contaminantes:

BTEX e HPA

Fase Livre: Não

Área gerenciada na Prefeitura Municipal de Belo Horizonte


MUNICÍPIO: BELO HORIZONTE

CNPJ: 05.462.748/0001-20

POSTO VILA N. SRA. FÁTIMA LTDA - POSTO VILA

Atividade: Postos revendedores de combustíveis e afins

Endereço: Avenida Nossa Senhora de Fátima, 2.401

Coordenadas: X= -43.953370 | Y= -19.914887 | **Datum:** Sirgas2000 

Classificação: ACI - Área Contaminada sob Intervenção

Etapas de Gerenciamento: Intervenção/Remediação

Fonte de contaminação: Vazamento ou Infiltração

Meios Impactados:

Águas subterrâneas, Solo

Contaminantes:

BTEX e HPA

Fase Livre: Não

Área gerenciada na Prefeitura Municipal de Belo Horizonte


MUNICÍPIO: BELO HORIZONTE

CNPJ: 20.160.024/0001-15

POSTO VILARINHO LTDA

Atividade: Postos revendedores de combustíveis e afins

Endereço: Avenida Vilarinho, 1.691

Coordenadas: X= -43.957028 | Y= -19.813808 | **Datum:** Sirgas2000 

Classificação: AR - Área Reabilitada para Uso Declarado - Posto de Combustível

Etapas de Gerenciamento: Área Reabilitada

Fonte de contaminação: Vazamento ou Infiltração

Meios Impactados:

Águas subterrâneas, Solo

Contaminantes:

BTEX e HPA

Fase Livre: Não

Área gerenciada na Prefeitura Municipal de Belo Horizonte


MUNICÍPIO: BELO HORIZONTE

CNPJ: 18.742.536/0001-48

POSTO WAP LTDA

Atividade: Postos revendedores de combustíveis e afins

Endereço: Avenida Dom Pedro II, 4.091

Coordenadas: X= -43.979452 | Y= -19.912665 | **Datum:** Sirgas2000 

Classificação: AR - Área Reabilitada para Uso Declarado - Posto de Combustível

Etapas de Gerenciamento: Área Reabilitada

Fonte de contaminação: Vazamento ou Infiltração

Meios Impactados:

Águas subterrâneas, Solo

Contaminantes:

BTEX e HPA

Fase Livre: Não

Área gerenciada na Prefeitura Municipal de Belo Horizonte


MUNICÍPIO: BELO HORIZONTE

CNPJ: 17.494.667/0001-90

POSTO WP COMÉRCIO DE COMBUSTÍVEIS E LUBRIFICANTES LTDA (CHAMAVA POSTO WILSON PIAZZA LTDA)

Atividade: Postos revendedores de combustíveis e afins

Endereço: Rua Professor Estêvão Pinto, 768

Coordenadas: X= -43.922302 | Y= -19.941589 | **Datum:** Sirgas2000 

Classificação: AMR - Área em Processo de Monitoramento para Reabilitação

Etapas de Gerenciamento: Monitoramento para Reabilitação

Fonte de contaminação: Vazamento ou Infiltração

Meios Impactados:

Águas subterrâneas, Solo

Contaminantes:

BTEX e HPA

Fase Livre: Não

Área gerenciada na Prefeitura Municipal de Belo Horizonte


MUNICÍPIO: BELO HORIZONTE

CNPJ: 71.290.464/0001-28

POSTO ZAHIE COZAC LTDA - ME - POSTO ZAHIE COZAC

Atividade: Postos revendedores de combustíveis e afins

Endereço: Rua Hermilio Alves, 22

Coordenadas: X= -43.926192 | Y= -19.917468 | **Datum:** Sirgas2000 

Classificação: AR - Área Reabilitada para Uso Declarado - Posto de Combustível

Etapas de Gerenciamento: Área Reabilitada

Fonte de contaminação: Vazamento ou Infiltração

Meios Impactados:

Águas subterrâneas, Solo

Contaminantes:

BTEX e HPA

Fase Livre: Não

Área gerenciada na Prefeitura Municipal de Belo Horizonte


MUNICÍPIO: BELO HORIZONTE

CNPJ: 33.453.598/0001-23

RAÍZEN COMBUSTÍVEIS S.A

Atividade: Postos revendedores de combustíveis e afins

Endereço: Praça Bagatelle, 204 B

Coordenadas: X= -43.956806 | Y= -19.850897 | **Datum:** Sirgas2000 

Classificação: AR - Área Reabilitada para Uso Declarado

Etapas de Gerenciamento: Área Reabilitada

Fonte de contaminação: Vazamento ou Infiltração

Meios Impactados:

Águas subterrâneas, Solo

Contaminantes:

BTEX e HPA

Fase Livre: Removida

Área gerenciada na Prefeitura Municipal de Belo Horizonte


MUNICÍPIO: BELO HORIZONTE

CNPJ: 02.491.435/0001-01

REDE CONFIANCA DE ABASTECIMENTO LTDA - POSTO ELEVADO

Atividade: Postos revendedores de combustíveis e afins

Endereço: Rua dos Tamoios, 1.171

Coordenadas: X= -43.947402 | Y= -19.918320 | **Datum:** Sirgas2000 

Classificação: AR - Área Reabilitada para Uso Declarado - Comercial

Etapas de Gerenciamento: Área Reabilitada

Fonte de contaminação: Vazamento ou Infiltração

Meios Impactados:

Águas subterrâneas, Solo

Contaminantes:

BTEX e HPA

Fase Livre: Não

Área gerenciada na Prefeitura Municipal de Belo Horizonte


MUNICÍPIO: BELO HORIZONTE

CNPJ: 41.910.308/0002-32

RODAP COMÉRCIO E PARTICIPAÇÕES EMPREENDIMENTOS LTDA

Atividade: Postos revendedores de combustíveis e afins

Endereço: Rua Doutor Pedro Ruela, 766

Coordenadas: X= -43.979763 | Y= -19.807470 | **Datum:** Sirgas2000 

Classificação: AR - Área Reabilitada para Uso Declarado - Posto de Combustível

Etapas de Gerenciamento: Área Reabilitada

Fonte de contaminação: Vazamento ou Infiltração

Meios Impactados:

Águas subterrâneas, Solo

Contaminantes:

BTEX e HPA

Fase Livre: Não

Área gerenciada na Prefeitura Municipal de Belo Horizonte


MUNICÍPIO: BELO HORIZONTE

CNPJ: 01.413.083/0001-03

ROL COMÉRCIO DE DERIVADOS DE PETROLEO LTDA - POSTO ROL

Atividade: Postos revendedores de combustíveis e afins

Endereço: Avenida dos Andradas, 3.520

Coordenadas: X= -43.909464 | Y= -19.916695 | **Datum:** Sirgas2000 

Classificação: AMR - Área em Processo de Monitoramento para Reabilitação

Etapas de Gerenciamento: Monitoramento para Reabilitação

Fonte de contaminação: Vazamento ou Infiltração

Meios Impactados:

Águas subterrâneas, Solo

Contaminantes:

BTEX e HPA

Fase Livre: Removida

Área gerenciada na Prefeitura Municipal de Belo Horizonte


MUNICÍPIO: BELO HORIZONTE

CNPJ: 21.859.871/0001-35

ROMA AUTOMOVEIS E SERVICOS LTDA - POSTO ROMA

Atividade: Postos revendedores de combustíveis e afins

Endereço: Avenida Francisco Sá, 990

Coordenadas: X= -43.959866 | Y= -19.930237 | **Datum:** Sirgas2000 

Classificação: AMR - Área em Processo de Monitoramento para Reabilitação

Etapas de Gerenciamento: Monitoramento para Reabilitação

Fonte de contaminação: Vazamento ou Infiltração

Meios Impactados:

Águas subterrâneas, Solo

Contaminantes:

BTEX e HPA

Fase Livre: Não

Área gerenciada na Prefeitura Municipal de Belo Horizonte


MUNICÍPIO: BELO HORIZONTE

CNPJ: 02.556.534/0001-24

ROMANALLI

Atividade: Postos revendedores de combustíveis e afins

Endereço: Avenida Silviano Brandão, 2.419

Coordenadas: X= -43.915280 | Y= -19.909064 | **Datum:** Sirgas2000 

Classificação: AR - Área Reabilitada para Uso Declarado - Comercial

Etapas de Gerenciamento: Área Reabilitada

Fonte de contaminação: Vazamento ou Infiltração

Meios Impactados:

Águas subterrâneas, Solo

Contaminantes:

BTEX e HPA

Fase Livre: Removida

Área gerenciada na Prefeitura Municipal de Belo Horizonte


MUNICÍPIO: BELO HORIZONTE

CNPJ: 23.186.190/0001-89

SANTA ROSA AUTO POSTO LTDA

Atividade: Postos revendedores de combustíveis e afins

Endereço: Avenida Sebastião de Brito, 330

Coordenadas: X= -43.944332 | Y= -19.861450 | **Datum:** Sirgas2000 

Classificação: AR - Área Reabilitada para Uso Declarado - Posto de Combustível

Etapas de Gerenciamento: Área Reabilitada

Fonte de contaminação: Vazamento ou Infiltração

Meios Impactados:

Águas subterrâneas, Solo

Contaminantes:

BTEX e HPA

Fase Livre: Não

Área gerenciada na Prefeitura Municipal de Belo Horizonte


MUNICÍPIO: BELO HORIZONTE

CNPJ: 17.424.748/0001-14

SHELL BRASIL S/A - POSTO LEGAL

Atividade: Postos revendedores de combustíveis e afins

Endereço: Rua André Cavalcanti, 214

Coordenadas: X= -43.956470 | Y= -19.932917 | **Datum:** Sirgas2000 

Classificação: AR - Área Reabilitada para Uso Declarado - Comercial

Etapas de Gerenciamento: Área Reabilitada

Fonte de contaminação: Vazamento ou Infiltração

Meios Impactados:

Águas subterrâneas, Solo

Contaminantes:

BTEX e HPA

Fase Livre: Não

Área gerenciada na Prefeitura Municipal de Belo Horizonte


MUNICÍPIO: BELO HORIZONTE

CNPJ: 21.504.196/0001-21

SOCIEDADE COMERCIAL CANAÃ LTDA - AUTO POSTO JOCKEY

Atividade: Postos revendedores de combustíveis e afins

Endereço: Rodovia Prefeito Américo Gianetti, Km 16

Coordenadas: X= -43.948525 | Y= -19.788514 | **Datum:** Sirgas2000 

Classificação: AR - Área Reabilitada para Uso Declarado - Posto de Combustível

Etapas de Gerenciamento: Área Reabilitada

Fonte de contaminação: Vazamento ou Infiltração

Meios Impactados:

Águas subterrâneas, Solo

Contaminantes:

BTEX e HPA

Fase Livre: Não

Área gerenciada na Prefeitura Municipal de Belo Horizonte


MUNICÍPIO: BELO HORIZONTE

CNPJ: 16.628.927/0001-00

SUPRICEL COMBUSTÍVEIS BELO HORIZONTE LTDA - SUPRICEL COMBUSTÍVEIS - BH

Atividade: Postos revendedores de combustíveis e afins

Endereço: Rodovia BR 040 Km 01, 800

Coordenadas: X= -44.015044 | Y= -19.923663 | **Datum:** Sirgas2000 

Classificação: AMR - Área em Processo de Monitoramento para Reabilitação

Etapas de Gerenciamento: Monitoramento para Reabilitação

Fonte de contaminação: Vazamento ou Infiltração

Meios Impactados:

Águas subterrâneas, Solo

Contaminantes:

BTEX e HPA

Fase Livre: Não

Área gerenciada na Prefeitura Municipal de Belo Horizonte


MUNICÍPIO: BELO HORIZONTE

CNPJ: 17.269.218/0001-49

TIC TAC DERIVADOS DE PETROLEO LTDA - POSTO TIC TAC

Atividade: Postos revendedores de combustíveis e afins

Endereço: Avenida do Contorno, 9.461

Coordenadas: X= -43.958192 | Y= -19.924208 | **Datum:** Sirgas2000 

Classificação: AR - Área Reabilitada para Uso Declarado - Posto de Combustível

Etapas de Gerenciamento: Área Reabilitada

Fonte de contaminação: Vazamento ou Infiltração

Meios Impactados:

Águas subterrâneas, Solo

Contaminantes:

BTEX e HPA

Fase Livre: Não

Área gerenciada na Prefeitura Municipal de Belo Horizonte


MUNICÍPIO: BELO HORIZONTE

CNPJ: 33.337.007/0001-52

UNIÃO TRANSPORTE INTERESTADUAL DE LUXO S/A - ÚTIL

Atividade: Postos revendedores de combustíveis e afins

Endereço: Rua Tietê, 185

Coordenadas: X= -43.969168 | Y= -19.903993 | **Datum:** Sirgas2000 

Classificação: ACI - Área Contaminada sob Intervenção

Etapas de Gerenciamento: Intervenção/Remediação

Fonte de contaminação: Vazamento ou Infiltração

Meios Impactados:

Águas subterrâneas, Solo

Contaminantes:

BTEX e HPA

Fase Livre: Não removida

Área gerenciada na Prefeitura Municipal de Belo Horizonte


MUNICÍPIO: BELO HORIZONTE

CNPJ: 08.689.024/0001-01

VALLOUREC TUBOS DO BRASIL S.A. - DEPÓSITO DE LAMAS (BATERIA 20)

Atividade: Indústria Metalúrgica

Endereço: Rua Olinto Meireles, 65 – Barreiro de Baixo

Coordenadas: X= -44.011382 | Y= -19.969910 | **Datum:** Sirgas2000 

Classificação: ACI - Área Contaminada sob Intervenção

Etapas de Gerenciamento: Intervenção/Remediação

Fonte de contaminação: Descarte/Disposição de Resíduos

Meios Impactados:

Águas subterrâneas, Solo

Contaminantes:

Chumbo, Cianetos (livres ou complexados), Cobalto, Molibdênio

Fase Livre: Não


MUNICÍPIO: BELO HORIZONTE

CNPJ: 17.170.150/0001-46

VALLOUREC TUBOS DO BRASIL S/A - DEPÓSITO DE RESÍDUOS INDUSTRIAIS (BATERIA 21)

Atividade: Indústria Metalúrgica

Endereço: Avenida Olinto Meireles, 65

Coordenadas: X= -44.001970 | Y= -19.969470 | **Datum:** Sirgas2000 

Classificação: ACI - Área Contaminada sob Intervenção

Etapas de Gerenciamento: Investigação Detalhada/Avaliação de Risco

Fonte de contaminação: Vazamento ou Infiltração

Meios Impactados:

Solo

Contaminantes:

Bário, Boro, Chumbo, Cobalto, Ferro, Manganês

Fase Livre: Não


MUNICÍPIO: BELO HORIZONTE

CNPJ: 17.170.150/0001-46

VALLOUREC TUBOS DO BRASIL S/A - ESCORIAL (BATERIA 19)

Atividade: Indústria Metalúrgica

Endereço: Avenida Olinto Meireles, 65

Coordenadas: X= -44.003611 | Y= -19.959167 | **Datum:** Sirgas2000 

Classificação: ACI - Área Contaminada sob Intervenção

Etapas de Gerenciamento: Intervenção/Remediação

Fonte de contaminação: Descarte/Disposição de Resíduos

Meios Impactados:

Solo

Contaminantes:

Chumbo, Manganês, Zinco

Fase Livre: Não


MUNICÍPIO: BELO HORIZONTE

CNPJ: 17.170.150/0001-46

VALLOUREC TUBOS DO BRASIL S/A - TREFILARIA

Atividade: Indústria Metalúrgica

Endereço: Avenida Olinto Meireles, 65

Coordenadas: X= -44.013168 | Y= -19.971171 | **Datum:** Sirgas2000 

Classificação: AMR - Área em Processo de Monitoramento para Reabilitação

Etapas de Gerenciamento: Monitoramento para Reabilitação

Fonte de contaminação: Descarte/Disposição de Resíduos

Meios Impactados:

Solo

Contaminantes:

Cobalto, Manganês

Fase Livre: Não


MUNICÍPIO: BELO HORIZONTE

CNPJ: 68.508.621/0001-14

VEREDAS DERIVADOS DE PETRÓLEO - POSTO VEREDAS

Atividade: Postos revendedores de combustíveis e afins

Endereço: Avenida do Contorno, 8.485

Coordenadas: X= -43.954319 | Y= -19.933309 | **Datum:** Sirgas2000 

Classificação: AI - Área Contaminada sob Investigação

Etapas de Gerenciamento: Investigação Confirmatória

Fonte de contaminação: Vazamento ou Infiltração

Meios Impactados:

Águas subterrâneas, Solo

Contaminantes:

BTEX e HPA

Fase Livre: Não

Área gerenciada na Prefeitura Municipal de Belo Horizonte


MUNICÍPIO: BELO HORIZONTE

CNPJ: 16.505.190/0001-39

VIAÇÃO SERTANEJA LTDA

Atividade: Postos revendedores de combustíveis e afins

Endereço: Rua Imbé, 75

Coordenadas: X= -43.966488 | Y= -19.905435 | **Datum:** Sirgas2000 

Classificação: AMR - Área em Processo de Monitoramento para Reabilitação

Etapas de Gerenciamento: Monitoramento para Reabilitação

Fonte de contaminação: Vazamento ou Infiltração

Meios Impactados:

Águas subterrâneas, Solo

Contaminantes:

BTEX e HPA

Fase Livre: Em processo de remoção

Área gerenciada na Prefeitura Municipal de Belo Horizonte


MUNICÍPIO: BELO HORIZONTE

CNPJ: 09.573.771/0001-42

VITOR BATERIAS LTDA - VITOR BATERIAS LTDA

Atividade: Outra atividade de serviços não especificada

Endereço: Rua Coronel Severiano, 315, Bairro Milionários

Coordenadas: X= -44.004782 | Y= -19.988886 | **Datum:** Sirgas2000 

Classificação: ACI - Área Contaminada sob Intervenção

Etapas de Gerenciamento: Projeto de Intervenção

Fonte de contaminação: Vazamento ou Infiltração

Meios Impactados:

Solo

Contaminantes:

Antimônio, Chumbo

Fase Livre: Não


MUNICÍPIO: BELO HORIZONTE

CNPJ: 01.095.252/0001-04

VITÓRIA ORGANIZAÇÕES EM PETRÓLEO LTDA

Atividade: Postos revendedores de combustíveis e afins

Endereço: Rua Rio de Janeiro, 1.612

Coordenadas: X= -43.941250 | Y= -19.928597 | **Datum:** Sirgas2000 

Classificação: AMR - Área em Processo de Monitoramento para Reabilitação

Etapas de Gerenciamento: Monitoramento para Reabilitação

Fonte de contaminação: Vazamento ou Infiltração

Meios Impactados:

Águas subterrâneas, Solo

Contaminantes:

BTEX e HPA

Fase Livre: Não

Área gerenciada na Prefeitura Municipal de Belo Horizonte


MUNICÍPIO: BELO HORIZONTE

CNPJ: 02.900.865/0001-30

**VVA CENTRO AUTOMOTIVO (ANTIGO TEXAS POSTO DE SERVIÇOS E ABASTECIMENTO LTDA) -
TRANSPORTES PARGON**

Atividade: Postos revendedores de combustíveis e afins

Endereço: Rua dos Tupis, 1.376

Coordenadas: X= -43.949821 | Y= -19.918844 | **Datum:** Sirgas2000 

Classificação: AR - Área Reabilitada para Uso Declarado - Comercial

Etapas de Gerenciamento: Área Reabilitada

Fonte de contaminação: Vazamento ou Infiltração

Meios Impactados:

Águas subterrâneas, Solo

Contaminantes:

BTEX e HPA

Fase Livre: Não

Área gerenciada na Prefeitura Municipal de Belo Horizonte


MUNICÍPIO: BELO HORIZONTE

CNPJ: 03.193.318/0001-24

W R SIMONE COMERCIAL LTDA - ATUAL BARÃO VPP

Atividade: Postos revendedores de combustíveis e afins

Endereço: Avenida Barão Homem de Melo, 3.000

Coordenadas: X= -43.964482 | Y= -19.961360 | **Datum:** Sirgas2000 

Classificação: AMR - Área em Processo de Monitoramento para Reabilitação

Etapas de Gerenciamento: Monitoramento para Reabilitação

Fonte de contaminação: Vazamento ou Infiltração

Meios Impactados:

Águas subterrâneas, Solo

Contaminantes:

BTEX e HPA

Fase Livre: Não

Área gerenciada na Prefeitura Municipal de Belo Horizonte


MUNICÍPIO: BETIM

CNPJ: 04.134.973/0001-74

AUTO POSTO RODRIGO LTDA - AUTO POSTO RODRIGO LTDA

Atividade: Postos revendedores de combustíveis e afins

Endereço: Avenida Arthur da Silva Bernardes, 355

Coordenadas: X= -44.195742 | Y= -19.953688 | **Datum:** Sirgas2000 

Classificação: AR - Área Reabilitada para Uso Declarado - Comercial

Etapas de Gerenciamento: Área Reabilitada

Fonte de contaminação: Vazamento ou Infiltração

Meios Impactados:

Águas subterrâneas, Solo

Contaminantes:

BTEX e HPA

Fase Livre: Não


MUNICÍPIO: BETIM

CNPJ: 21.562.418/0002-43

COOPERATIVA TRANSPORTADORA DE PETRÓLEO E DERIVADOS - COPETRANS

Atividade: Postos revendedores de combustíveis e afins

Endereço: Rua Dois, 387 - Distrito Industrial Paulo Camilo

Coordenadas: X= -44.131181 | Y= -19.955278 | **Datum:** Sirgas2000 

Classificação: AMR - Área em Processo de Monitoramento para Reabilitação

Etapas de Gerenciamento: Monitoramento para Reabilitação

Fonte de contaminação: Vazamento ou Infiltração

Meios Impactados:

Águas subterrâneas, Solo

Contaminantes:

Naftaleno

Fase Livre: Não


MUNICÍPIO: BETIM

CNPJ: 16.701.716/0001-56

FCA FIAT CHRYSLER AUTOMÓVEIS BRASIL LTDA

Atividade: Fabrica de Automóveis

Endereço: Rodovia BR 381, Km 429 – Gp 03 – Sl. 39

Coordenadas: X= -44.110105 | Y= -19.957498 | **Datum:** Sirgas2000 

Classificação: AI - Área Contaminada sob Investigação

Etapas de Gerenciamento: Investigação Detalhada/Avaliação de Risco

Fonte de contaminação: Vazamento ou Infiltração

Meios Impactados:

Águas subterrâneas

Contaminantes:

Benzeno, Tetracloroetano - PCE

Fase Livre: Não


MUNICÍPIO: BETIM

CNPJ: 33.069.766/0121-98

IPIRANGA PRODUTOS DE PETRÓLEO S.A. - POOL DE BETIM

Atividade: Base de armazenamento e distribuição de derivados de petróleo e álcool combustível

Endereço: Rodovia Fernão Dias BR 381, Km 428,5

Coordenadas: X= -44.103093 | Y= -19.955849 | **Datum:** Sirgas2000 

Classificação: ACI - Área Contaminada sob Intervenção

Etapas de Gerenciamento: Intervenção/Remediação

Fonte de contaminação: Descarte/Disposição de Resíduos, Vazamento ou Infiltração

Meios Impactados:

Águas subterrâneas, Solo

Contaminantes:

Benzeno, Benzo(a)antraceno, Benzo(a)pireno,
Benzo(b)fluoranteno, Chumbo, Indeno (1,2,3-c,d)
pireno

Fase Livre: Em processo de remoção


MUNICÍPIO: BETIM

CNPJ: 33.337.122/0091-83

IPIRANGA PRODUTOS DE PETRÓLEO S.A. - POOL DE IMBIRUÇU

Atividade: Base de armazenamento e distribuição de derivados de petróleo e álcool combustível

Endereço: Rua José Gomes Ferreira, 1.020

Coordenadas: X= -44.106876 | Y= -19.947845 | **Datum:** Sirgas2000 

Classificação: ACI - Área Contaminada sob Intervenção

Etapas de Gerenciamento: Intervenção/Remediação

Fonte de contaminação: Acidente, Descarte/Disposição de Resíduos, Vazamento ou Infiltração

Meios Impactados:

Águas subterrâneas, Solo

Contaminantes:

Chumbo, TPH (Hidrocarbonetos Totais de petróleo)

Fase Livre: Em processo de remoção


MUNICÍPIO: BETIM

CNPJ: 08.684.547/0001-65

MAGNESITA REFRAATÓRIOS S/A - UNIDADE BETIM A.C IKERA

Atividade: Indústria Metalúrgica

Endereço: Avenida Amazonas, 2148 Centro

Coordenadas: X= -44.209561 | Y= -19.970223 | **Datum:** Sirgas2000 

Classificação: AR - Área Reabilitada para Uso Declarado - Comercial

Etapas de Gerenciamento: Área Reabilitada

Fonte de contaminação: Descarte/Disposição de Resíduos

Meios Impactados:

Solo

Contaminantes:

Bário, BTEX e HPA, Chumbo, Cromo

Fase Livre: Não


MUNICÍPIO: BETIM

CNPJ: 21.013.966/0001-33

NAP QUÍMICA INDUSTRIAL LTDA - NAP QUÍMICA INDUSTRIAL LTDA

Atividade: Indústria de fabricação de sabões e detergente

Endereço: Rua Duque de Caxias, 128- Decamão

Coordenadas: X= -44.212799 | Y= -19.968394 | **Datum:** Sirgas2000 

Classificação: ACI - Área Contaminada sob Intervenção

Etapas de Gerenciamento: Investigação Detalhada/Avaliação de Risco

Fonte de contaminação: Vazamento ou Infiltração

Meios Impactados:

Águas subterrâneas, Solo

Contaminantes:

Alumínio, Antimônio, Arsênio, Ferro, Manganês

Fase Livre: Não


MUNICÍPIO: BETIM

CNPJ: 34.274.233/0025-71

PETROBRÁS DISTRIBUIDORA S/A - BABET /TEBET

Atividade: Base de armazenamento e distribuição de derivados de petróleo e álcool combustível

Endereço: Rodovia Fernão Dias, S/ N, Km 427,5 - Centro

Coordenadas: X= -44.095562 | Y= -19.958081 | **Datum:** Sirgas2000 

Classificação: AR - Área Reabilitada para Uso Declarado - Industrial

Etapas de Gerenciamento: Área Reabilitada

Fonte de contaminação: Descarte/Disposição de Resíduos, Vazamento ou Infiltração

Meios Impactados:

Águas subterrâneas, Solo

Contaminantes:

BTEX e HPA

Fase Livre: Não


MUNICÍPIO: BETIM

CNPJ: 34.274.233/0025-17

PETROBRÁS DISTRIBUIDORA S/A CABET - CONSÓRCIO DA CAIS DE BETIM

Atividade: Postos revendedores de combustíveis e afins

Endereço: Estrada de Contorno da Petrobrás, 107 - Distrito Industrial Paulo Camilo Sul

Coordenadas: X= -44.092888 | Y= -19.959275 | **Datum:** Sirgas2000 

Classificação: AMR - Área em Processo de Monitoramento para Reabilitação

Etapa de Gerenciamento: Monitoramento para Reabilitação

Fonte de contaminação: Vazamento ou Infiltração

Meios Impactados:

Águas subterrâneas, Solo

Contaminantes:

Benzeno

Fase Livre: Removida


MUNICÍPIO: BETIM

CNPJ: 33.000.167/0093-20

PETRÓLEO BRASILEIRO S/A - REGAP - ÁREA DA UNIDADE DE ACRÍLICO (NÃO INSTALADA)

Atividade: Refino de petróleo

Endereço: Rodovia Fernão Dias BR 381 - Km 427

Coordenadas: X= -44.101140 | Y= -19.988324 | **Datum:** Sirgas2000 

Classificação: ACI - Área Contaminada sob Intervenção

Etapas de Gerenciamento: Intervenção/Remediação

Fonte de contaminação: Descarte/Disposição de Resíduos

Meios Impactados:

Águas subterrâneas, Solo

Contaminantes:

Arsênio, Bário, Benzo(a)pireno,
Benzo(b)fluoranteno, Chumbo, Cobre, Cromo,
Dibenzo(a, h) antraceno, TPH (Hidrocarbonetos
Totais de petróleo)

Fase Livre: Não


MUNICÍPIO: BETIM

CNPJ: 33.000.167/0093-20

PETRÓLEO BRASILEIRO S/A - REGAP - ÁREA DE MANUTENÇÃO

Atividade: Refino de petróleo

Endereço: Rodovia Fernão Dias BR 381, Km 427

Coordenadas: X= -44.092927 | Y= -19.973638 | **Datum:** Sirgas2000 

Classificação: AI - Área Contaminada sob Investigação

Etapas de Gerenciamento: Investigação Detalhada/Avaliação de Risco

Fonte de contaminação: Descarte/Disposição de Resíduos

Meios Impactados:

Águas subterrâneas

Contaminantes:

Alumínio, Bário, Boro, Chumbo, Ferro, Manganês, Níquel

Fase Livre: Não


MUNICÍPIO: BETIM

CNPJ: 33.000.167/0093-20

**PETRÓLEO BRASILEIRO S/A - REGAP - CTCI - CENTRO DE TREINAMENTO E COMBATE A
INCÊNDIO**

Atividade: Refino de petróleo

Endereço: Rodovia Fernão Dias BR 381, Km 427

Coordenadas: X= -44.091812 | Y= -19.970311 | **Datum:** Sirgas2000 

Classificação: ACI - Área Contaminada sob Intervenção

Etapas de Gerenciamento: Investigação Detalhada/Avaliação de Risco

Fonte de contaminação: Vazamento ou Infiltração

Meios Impactados:

Águas subterrâneas, Solo

Contaminantes:

Arsênio, Benzeno, Chumbo, Criseno, Cromo,
Etilbenzeno, Mercúrio, Naftaleno, Tolueno, TPH
(Hidrocarbonetos Totais de petróleo), Xilenos

Fase Livre: Em processo de remoção


MUNICÍPIO: BETIM

CNPJ: 33.000.167/0093-20

PETRÓLEO BRASILEIRO S/A - REGAP - DCAT II - SEGUNDO DEPÓSITO DE CATALISADOR GASTO

Atividade: Refino de petróleo

Endereço: Rodovia Fernão Dias BR 381, Km 427

Coordenadas: X= -44.088711 | Y= -19.965833 | **Datum:** Sirgas2000 

Classificação: AI - Área Contaminada sob Investigação

Etapas de Gerenciamento: Investigação Confirmatória

Fonte de contaminação: Descarte/Disposição de Resíduos

Meios Impactados:

Águas subterrâneas, Solo

Contaminantes:

Alumínio, Bário, Ferro, Manganês

Fase Livre: Não


MUNICÍPIO: BETIM

CNPJ: 33.000.167/0093-20

PETRÓLEO BRASILEIRO S/A - REGAP - DRO - DISPOSIÇÃO DE RESÍDUOS OLEOSOS

Atividade: Refino de petróleo

Endereço: Rodovia Fernão Dias BR 381, Km 427

Coordenadas: X= -44.100835 | Y= -19.985894 | **Datum:** Sirgas2000 

Classificação: AI - Área Contaminada sob Investigação

Etapas de Gerenciamento: Investigação Detalhada/Avaliação de Risco

Fonte de contaminação: Descarte/Disposição de Resíduos

Meios Impactados:

Águas subterrâneas, Solo

Contaminantes:

Antimônio, Arsênio, Benzeno, Chumbo, Cromo, Mercúrio, TPH (Hidrocarbonetos Totais de petróleo), Xilenos

Fase Livre: Não


MUNICÍPIO: BETIM

CNPJ: 33.000.167/0093-20

PETRÓLEO BRASILEIRO S/A - REGAP - DUTO DE VENDAS

Atividade: Dutos para transporte de produtos químicos e oleodutos

Endereço: Rua Sucupira, S/N

Coordenadas: X= -44.104200 | Y= -19.952952 | **Datum:** Sirgas2000 

Classificação: ACI - Área Contaminada sob Intervenção

Etapas de Gerenciamento: Intervenção/Remediação

Fonte de contaminação: Acidente, Vazamento ou Infiltração

Meios Impactados:

Águas subterrâneas, Solo

Contaminantes:

Benzeno, Etilbenzeno, TPH (Hidrocarbonetos Totais de petróleo), Xilenos

Fase Livre: Em processo de remoção


MUNICÍPIO: BETIM

CNPJ: 33.000.167/0093-20

PETRÓLEO BRASILEIRO S/A - REGAP - ESTAÇÃO DE MEDIÇÃO DE PRODUTOS- EMED

Atividade: Refino de petróleo

Endereço: Rodovia Fernão Dias BR 381, Km 427

Coordenadas: X= -44.096195 | Y= -19.965129 | **Datum:** Sirgas2000 

Classificação: AI - Área Contaminada sob Investigação

Etapas de Gerenciamento: Investigação Detalhada/Avaliação de Risco

Fonte de contaminação: Descarte/Disposição de Resíduos, Vazamento ou Infiltração

Meios Impactados:

Águas subterrâneas

Contaminantes:

Antimônio, Chumbo, Ferro

Fase Livre: Não


MUNICÍPIO: BETIM

CNPJ: 33.000.167/0093-20

PETRÓLEO BRASILEIRO S/A - REGAP - ETDI - ESTAÇÃO DE TRAT. DE DEJETOS INDUSTRIAIS

Atividade: Refino de petróleo

Endereço: Rodovia BR 381, Km 427

Coordenadas: X= -44.100491 | Y= -19.981709 | **Datum:** Sirgas2000 

Classificação: ACI - Área Contaminada sob Intervenção

Etapas de Gerenciamento: Intervenção/Remediação

Fonte de contaminação: Vazamento ou Infiltração

Meios Impactados:

Águas subterrâneas, Solo

Contaminantes:

Alumínio, Bário, Chumbo, Ferro, Manganês

Fase Livre: Não


MUNICÍPIO: BETIM

CNPJ: 33.000.167/0093-20

PETRÓLEO BRASILEIRO S/A - REGAP - PROCESSO SUL - ANTIGO LANDFARMING

Atividade: Refino de petróleo

Endereço: Rodovia Fernão Dias BR 381, Km 427

Coordenadas: X= -44.093204 | Y= -19.981443 | **Datum:** Sirgas2000 

Classificação: ACI - Área Contaminada sob Intervenção

Etapas de Gerenciamento: Investigação Detalhada/Avaliação de Risco

Fonte de contaminação: Descarte/Disposição de Resíduos

Meios Impactados:

Águas subterrâneas, Solo

Contaminantes:

Alumínio, Chumbo, Ferro

Fase Livre: Sem informação


MUNICÍPIO: BETIM

CNPJ: 33.000.167/0093-20

PETRÓLEO BRASILEIRO S/A - REGAP - TANCAGEM DE CLAROS - RUA 15

Atividade: Refino de petróleo

Endereço: Rodovia Fernão Dias BR 381, Km 427

Coordenadas: X= -44.093395 | Y= -19.975950 | **Datum:** Sirgas2000 

Classificação: ACI - Área Contaminada sob Intervenção

Etapas de Gerenciamento: Intervenção/Remediação

Fonte de contaminação: Vazamento ou Infiltração

Meios Impactados:

Águas subterrâneas

Contaminantes:

Antimônio, Bário, Benzeno, Chumbo, Etilbenzeno, Naftaleno, Níquel, TPH (Hidrocarbonetos Totais de petróleo), Xilenos

Fase Livre: Removida


MUNICÍPIO: BETIM

CNPJ: 33.000.167/0093-20

PETRÓLEO BRASILEIRO S/A - REGAP - TANCAGEM DE CLAROS - TANQUES 36 A E B

Atividade: Refino de petróleo

Endereço: Rodovia Fernão Dias BR 381, Km 427

Coordenadas: X= -44.093571 | Y= -19.976179 | **Datum:** Sirgas2000 

Classificação: ACI - Área Contaminada sob Intervenção

Etapas de Gerenciamento: Intervenção/Remediação

Fonte de contaminação: Vazamento ou Infiltração

Meios Impactados:

Águas subterrâneas, Solo

Contaminantes:

Antimônio, Bário, Benzeno, Chumbo, Etilbenzeno, Naftaleno, Níquel, TPH (Hidrocarbonetos Totais de petróleo), Xilenos

Fase Livre: Removida


MUNICÍPIO: BETIM

CNPJ: 33.000.167/0093-20

PETRÓLEO BRASILEIRO S/A - REGAP - TANCAGEM DE CLAROS - TANQUES 76 A E B

Atividade: Refino de petróleo

Endereço: Rodovia Fernão Dias BR 381, Km 427 - Betim/Mg

Coordenadas: X= -44.093571 | Y= -19.976179 | **Datum:** Sirgas2000 

Classificação: ACI - Área Contaminada sob Intervenção

Etapas de Gerenciamento: Intervenção/Remediação

Fonte de contaminação: Vazamento ou Infiltração

Meios Impactados:

Águas subterrâneas, Solo

Contaminantes:

Antimônio, Bário, Benzeno, Chumbo, Etilbenzeno, Naftaleno, Níquel, TPH (Hidrocarbonetos Totais de petróleo), Xilenos

Fase Livre: Removida


MUNICÍPIO: BETIM

CNPJ: 33.000.167/0093-20

PETRÓLEO BRASILEIRO S/A - REGAP - TANCAGEM DE ESCUROS E ASFALTOS

Atividade: Refino de petróleo

Endereço: Rodovia Fernão Dias BR 381, Km 427

Coordenadas: X= -44.100121 | Y= -19.976039 | **Datum:** Sirgas2000 

Classificação: ACI - Área Contaminada sob Intervenção

Etapas de Gerenciamento: Intervenção/Remediação

Fonte de contaminação: Vazamento ou Infiltração

Meios Impactados:

Águas subterrâneas, Solo

Contaminantes:

Antimônio, Arsênio, Bário, Benzeno,
Benzo(b)fluoranteno, Benzo(g, h, i) perileno,
Cádmio, Chumbo, Criseno, Cromo, Cromo
hexavalente, Mercúrio, Naftaleno, Níquel, TPH
(Hidrocarbonetos Totais de petróleo), Vanádio

Fase Livre: Em processo de remoção


MUNICÍPIO: BETIM

CNPJ: 33.000.167/0093-20

PETRÓLEO BRASILEIRO S/A - REGAP - TANCAGEM DE PETRÓLEO SUL (PETRÓLEO CRU)

Atividade: Refino de petróleo

Endereço: Rodovia Fernão Dias BR 381, Km 427

Coordenadas: X= -44.097616 | Y= -19.981200 | **Datum:** Sirgas2000 

Classificação: ACI - Área Contaminada sob Intervenção

Etapas de Gerenciamento: Intervenção/Remediação

Fonte de contaminação: Vazamento ou Infiltração

Meios Impactados:

Águas subterrâneas, Solo

Contaminantes:

Arsênio, Bário, Benzeno, Benzo(a)pireno, Chumbo, Cromo, TPH (Hidrocarbonetos Totais de petróleo), Vanádio

Fase Livre: Em processo de remoção


MUNICÍPIO: BETIM

CNPJ: 33.000.167/0093-20

PETRÓLEO BRASILEIRO S/A - REGAP - TANQUES DE ÁGUAS ÁCIDAS

Atividade: Refino de petróleo

Endereço: Rodovia Fernão Dias BR 381, Km 427

Coordenadas: X= -44.098158 | Y= -19.973075 | **Datum:** Sirgas2000 

Classificação: AI - Área Contaminada sob Investigação

Etapas de Gerenciamento: Investigação Detalhada/Avaliação de Risco

Fonte de contaminação: Acidente, Vazamento ou Infiltração

Meios Impactados:

Águas subterrâneas, Solo

Contaminantes:

Alumínio, Cromo, Ferro, Manganês

Fase Livre: Não


MUNICÍPIO: BETIM

CNPJ: 33.000.167/0093-20

PETRÓLEO BRASILEIRO S/A - REGAP - TANQUES DE RESÍDUOS

Atividade: Refino de petróleo

Endereço: Rodovia Fernão Dias BR 381, Km 427

Coordenadas: X= -44.098523 | Y= -19.975192 | **Datum:** Sirgas2000 

Classificação: AI - Área Contaminada sob Investigação

Etapas de Gerenciamento: Investigação Detalhada/Avaliação de Risco

Fonte de contaminação: Acidente, Vazamento ou Infiltração

Meios Impactados:

Águas subterrâneas

Contaminantes:

Arsênio, Bário, Chumbo, Cromo, Ferro, Manganês

Fase Livre: Não


MUNICÍPIO: BETIM

CNPJ: 33.000.167/0093-20

PETRÓLEO BRASILEIRO S/A - REGAP - UNIDADE DE PROCESSO NORTE

Atividade: Refino de petróleo

Endereço: Rodovia Fernão Dias BR 381, Km 427

Coordenadas: X= -44.096077 | Y= -19.973720 | **Datum:** Sirgas2000 

Classificação: ACI - Área Contaminada sob Intervenção

Etapas de Gerenciamento: Intervenção/Remediação

Fonte de contaminação: Descarte/Disposição de Resíduos

Meios Impactados:

Águas subterrâneas, Solo

Contaminantes:

Antimônio, Arsênio, Bário, Boro, BTEX e HPA, Cádmiio, Chumbo, Cromo, Cromo hexavalente, Ferro, Manganês, Mercúrio, Níquel, Vanádio

Fase Livre: Em processo de remoção


MUNICÍPIO: BETIM

CNPJ: 02.984.944/0001-76

POSTO ABRIL PENTÁGONO LTDA. - ANTIGO AEL PENTÁGONO OU POSTO SUPER GAUCHAO

Atividade: Postos revendedores de combustíveis e afins

Endereço: Rodovia Fernão Dias Km 428,5 Imbiruçu

Coordenadas: X= -44.105284 | Y= -19.955756 | **Datum:** Sirgas2000 

Classificação: AMR - Área em Processo de Monitoramento para Reabilitação

Etapas de Gerenciamento: Monitoramento para Reabilitação

Fonte de contaminação: Acidente, Vazamento ou Infiltração

Meios Impactados:

Águas subterrâneas, Solo

Contaminantes:

Antraceno, Benzeno, Benzo(a)antraceno, Criseno, Fenantreno, Naftaleno

Fase Livre: Removida


MUNICÍPIO: BETIM

CNPJ: 25.290.396/0001-80

POSTO ANGOLA LTDA - POSTO ANGOLA LTDA

Atividade: Postos revendedores de combustíveis e afins

Endereço: Rua do Rosário, 1.001

Coordenadas: X= -44.200688 | Y= -19.957093 | **Datum:** Sirgas2000 

Classificação: ACI - Área Contaminada sob Intervenção

Etapas de Gerenciamento: Investigação Detalhada/Avaliação de Risco

Fonte de contaminação: Vazamento ou Infiltração

Meios Impactados:

Águas subterrâneas

Contaminantes:

Dibenzo(a, h) antraceno

Fase Livre: Removida


MUNICÍPIO: BETIM

CNPJ: 18.695.064/0003-81

POSTO CIDADE NOVA LTDA - POSTO CIDADE NOVA

Atividade: Postos revendedores de combustíveis e afins

Endereço: Avenida Juiz Marco Túlio Isaac, 330 - Centro

Coordenadas: X= -44.196834 | Y= -19.964476 | **Datum:** Sirgas2000 

Classificação: AR - Área Reabilitada para Uso Declarado - Posto de Combustível

Etapas de Gerenciamento: Monitoramento

Fonte de contaminação: Vazamento ou Infiltração

Meios Impactados:

Águas subterrâneas, Solo

Contaminantes:

Benzeno

Fase Livre: Removida


MUNICÍPIO: BETIM

CNPJ: 07.373.964/0001-24

POSTO DOM PEDRO DE BETIM

Atividade: Postos revendedores de combustíveis e afins

Endereço: BR 381, Km 438

Coordenadas: X= -44.199800 | Y= -19.976525 | **Datum:** Sirgas2000 

Classificação: ACI - Área Contaminada sob Intervenção - Comercial

Etapas de Gerenciamento: Intervenção/Remediação

Fonte de contaminação: Vazamento ou Infiltração

Meios Impactados:

Águas subterrâneas, Solo

Contaminantes:

BTEX e HPA

Fase Livre: Em processo de remoção


MUNICÍPIO: BETIM

CNPJ: 18.753.954/0001-30

POSTO IPÊ LTDA - POSTO IPÊ LTDA

Atividade: Postos revendedores de combustíveis e afins

Endereço: Avenida Amazonas, 1.340

Coordenadas: X= -44.205064 | Y= -19.970220 | **Datum:** Sirgas2000 

Classificação: ACI - Área Contaminada sob Intervenção

Etapas de Gerenciamento: Intervenção/Remediação

Fonte de contaminação: Vazamento ou Infiltração

Meios Impactados:

Águas subterrâneas, Solo

Contaminantes:

BTEX e HPA

Fase Livre: Em processo de remoção


MUNICÍPIO: BETIM

CNPJ: 18.864.147/0001-95

POSTO OLARIA LTDA - POSTO BEIJA FLOR II

Atividade: Postos revendedores de combustíveis e afins

Endereço: Rodovia BR 262, Km 364

Coordenadas: X= -44.271878 | Y= -19.973316 | **Datum:** Sirgas2000 

Classificação: ACI - Área Contaminada sob Intervenção

Etapas de Gerenciamento: Intervenção/Remediação

Fonte de contaminação: Vazamento ou Infiltração

Meios Impactados:

Águas subterrâneas, Solo

Contaminantes:

Benzeno, Etilbenzeno, Naftaleno, Tolueno, Xilenos

Fase Livre: Não


MUNICÍPIO: BETIM

CNPJ: 15.313.045/0001-93

POSTO PANAMERA LTDA - POSTO PANAMERA LTDA

Atividade: Postos revendedores de combustíveis e afins

Endereço: Avenida Bandeirantes, Nº 1155

Coordenadas: X= -44.182029 | Y= -19.965818 | **Datum:** Sirgas2000 

Classificação: ACI - Área Contaminada sob Intervenção

Etapas de Gerenciamento: Investigação Detalhada/Avaliação de Risco

Fonte de contaminação: Vazamento ou Infiltração

Meios Impactados:

Águas subterrâneas, Solo

Contaminantes:

Benzeno

Fase Livre: Não


MUNICÍPIO: BETIM

CNPJ: 21.169.552/0001-06

POSTO TREVO BETIM LTDA

Atividade: Postos revendedores de combustíveis e afins

Endereço: Rodovia BR 381, Km 17, Vila Recreio

Coordenadas: X= -44.180038 | Y= -19.966583 | **Datum:** Sirgas2000 

Classificação: AMR - Área em Processo de Monitoramento para Reabilitação - Comercial

Etapas de Gerenciamento: Monitoramento para Reabilitação

Fonte de contaminação: Vazamento ou Infiltração

Meios Impactados:

Águas subterrâneas, Solo

Contaminantes:

Benzeno, Etilbenzeno, Fenantreno, Naftaleno,
Tolueno, Xilenos

Fase Livre: Removida


MUNICÍPIO: BETIM

CNPJ: 03.785.237/0001-13

POSTO VILA AMARAL - POSTO VILA AMARAL

Atividade: Postos revendedores de combustíveis e afins

Endereço: Edmeia Matos Lazarotti 1100 - Angola

Coordenadas: X= -44.203176 | Y= -19.966018 | **Datum:** Sirgas2000 

Classificação: AMR - Área em Processo de Monitoramento para Reabilitação - Comercial

Etapas de Gerenciamento: Monitoramento para Reabilitação

Fonte de contaminação: Vazamento ou Infiltração

Meios Impactados:

Águas subterrâneas

Contaminantes:

Benzeno

Fase Livre: Removida


MUNICÍPIO: BETIM

CNPJ: 08.418.243/0001-56

POSTO VILA FERNÃO DIAS LTDA - POSTO VILA (EX-HÁLIM COMÉRCIO E DERIVADOS LTDA)

Atividade: Postos revendedores de combustíveis e afins

Endereço: Rodovia BR 381, Km 487, Bairro Jardim Teresópolis

Coordenadas: X= -44.116577 | Y= -19.954928 | **Datum:** Sirgas2000 

Classificação: AI - Área Contaminada sob Investigação - Comercial

Etapas de Gerenciamento: Investigação Detalhada/Avaliação de Risco

Fonte de contaminação: Vazamento ou Infiltração

Meios Impactados:

Águas subterrâneas, Solo

Contaminantes:

Antraceno, Benzo(a)antraceno,
Benzo(b)fluoranteno, Benzo(k)fluoranteno, Criseno,
TPH (Hidrocarbonetos Totais de petróleo)

Fase Livre: Não


MUNICÍPIO: BETIM

CNPJ: 33.453.598/0108-62

RAÍZEN COMBUSTÍVEIS S/A - ANTIGA COSAN COMBUSTÍVEIS E LUBRIFICANTES S/A

Atividade: Base de armazenamento e distribuição de derivados de petróleo e álcool combustível

Endereço: Rodovia Fernão Dias (BR 381), Km 427,5 - Pedreira

Coordenadas: X= -44.101540 | Y= -19.956302 | **Datum:** Sirgas2000 

Classificação: AMR - Área em Processo de Monitoramento para Reabilitação

Etapa de Gerenciamento: Monitoramento para Reabilitação

Fonte de contaminação: Vazamento ou Infiltração

Meios Impactados:

Águas subterrâneas

Contaminantes:

Benzeno, Chumbo, Etilbenzeno, Naftaleno, Tolueno, TPH (Hidrocarbonetos Totais de petróleo), Xilenos

Fase Livre: Não


MUNICÍPIO: BETIM

CNPJ: 33.453.598/0108-62

RAÍZEN COMBUSTÍVEIS S/A - BBET - ANTIGA SHELL BRASIL

Atividade: Base de armazenamento e distribuição de derivados de petróleo e álcool combustível

Endereço: Rodovia Fernão Dias (BR 381), Km: 428; Distrito Industrial Paulo Camilo Sul

Coordenadas: X= -44.103719 | Y= -19.957097 | **Datum:** Sirgas2000 

Classificação: AR - Área Reabilitada para Uso Declarado - Industrial

Etapas de Gerenciamento: Área Reabilitada

Fonte de contaminação: Vazamento ou Infiltração

Meios Impactados:

Águas subterrâneas, Solo

Contaminantes:

Benzeno, Benzo(a)pireno, Chumbo, Dibenzo(a, h) antraceno

Fase Livre: Não


MUNICÍPIO: BETIM

CNPJ: 17.157.603/0001-02

RITZ DO BRASIL S/A - RITZ DO BRASIL

Atividade: Demais atividades da indústria de material eletro-eletrônico, inclusive equipamentos de

Endereço: Rodovia BR 381, Km 488

Coordenadas: X= -44.125757 | Y= -19.957172 | **Datum:** Sirgas2000 

Classificação: AI - Área Contaminada sob Investigação

Etapas de Gerenciamento: Investigação Detalhada/Avaliação de Risco

Fonte de contaminação: Vazamento ou Infiltração

Meios Impactados:

Águas subterrâneas, Solo

Contaminantes:

1,2 - Dicloroetano - cis, Bário, Cobre, Manganês,
Níquel, Tetracloroetano - PCE, TPH
(Hidrocarbonetos Totais de petróleo), Tricloroetano -
TCE, Zinco

Fase Livre: Não


MUNICÍPIO: BETIM

CNPJ: 02.598.610/0001-64

RRJ COMERCIAL LTDA - POSTO RECREIO DOS BANDEIRANTES

Atividade: Postos revendedores de combustíveis e afins

Endereço: Avenida dos Bandeirantes, 741

Coordenadas: X= -44.185799 | Y= -19.964798 | **Datum:** Sirgas2000 

Classificação: AMR - Área em Processo de Monitoramento para Reabilitação

Etapas de Gerenciamento: Monitoramento para Reabilitação

Fonte de contaminação: Vazamento ou Infiltração

Meios Impactados:

Águas subterrâneas, Solo

Contaminantes:

Benzeno, Benzo(a)antraceno, Benzo(a)pireno,
Dibenzo(a, h) antraceno, Etilbenzeno, Naftaleno,
Xilenos

Fase Livre: Removida


MUNICÍPIO: BETIM

CNPJ: 17.229.964/0001-09

TRANSPORTADORA ANDRADE S/A

Atividade: Transporte rodoviário de produtos perigosos

Endereço: Rua Sucupira, 221

Coordenadas: X= -44.103401 | Y= -19.953986 | **Datum:** Sirgas2000 

Classificação: ACI - Área Contaminada sob Intervenção

Etapas de Gerenciamento: Intervenção/Remediação

Fonte de contaminação: Vazamento ou Infiltração

Meios Impactados:

Águas subterrâneas, Solo

Contaminantes:

BTEX e HPA

Fase Livre: Removida


MUNICÍPIO: BETIM

CNPJ: 18.752.691/0001-45

VIAÇÃO SANTA EDWIGES LTDA - VIAÇÃO SANTA EDWIGES

Atividade: Postos revendedores de combustíveis e afins

Endereço: Rua Espírito Santo, 655

Coordenadas: X= -44.211086 | Y= -19.966757 | **Datum:** Sirgas2000 

Classificação: AMR - Área em Processo de Monitoramento para Reabilitação

Etapas de Gerenciamento: Monitoramento para Reabilitação

Fonte de contaminação: Vazamento ou Infiltração

Meios Impactados:

Águas subterrâneas, Solo

Contaminantes:

Benzeno, Etilbenzeno, Tolueno, TPH
(Hidrocarbonetos Totais de petróleo), Xilenos

Fase Livre: Removida


MUNICÍPIO: BOM DESPACHO

CNPJ: 71.161.798/0001-00

POSTO DE COMBUSTÍVEL RB

Atividade: Postos revendedores de combustíveis e afins

Endereço: Rua do Rosário, nº 455 - Centro

Coordenadas: X= -45.256506 | Y= -19.743998 | **Datum:** Sirgas2000 

Classificação: AI - Área Contaminada sob Investigação

Etapas de Gerenciamento: Investigação Confirmatória

Fonte de contaminação: Vazamento ou Infiltração

Meios Impactados:

Águas subterrâneas, Solo

Contaminantes:

BTEX e HPA

Fase Livre: Não


MUNICÍPIO: BOM DESPACHO

CNPJ: 19.432.638/0001-20

POSTO MIGUEL E MOREIRA LTDA (EX-POSTO IPORANGA) - POSTO MIGUEL E MOREIRA LTDA (EX-POSTO IPORANGA)

Atividade: Postos revendedores de combustíveis e afins

Endereço: Rua do Rosário, 564

Coordenadas: X= -45.257530 | Y= -19.745171 | **Datum:** Sirgas2000 

Classificação: AMR - Área em Processo de Monitoramento para Reabilitação

Etapa de Gerenciamento: Monitoramento para Reabilitação

Fonte de contaminação: Vazamento ou Infiltração

Meios Impactados:

Águas subterrâneas, Solo

Contaminantes:

BTEX e HPA

Fase Livre: Removida


MUNICÍPIO: BOM DESPACHO

CNPJ: 05.745.208/0001-53

POSTO PAGE COMERCIAL - POSTO PAGE COMERCIAL

Atividade: Postos revendedores de combustíveis e afins

Endereço: Rua do Rosário, 150

Coordenadas: X= -45.255115 | Y= -19.740225 | **Datum:** Sirgas2000 

Classificação: ACI - Área Contaminada sob Intervenção

Etapas de Gerenciamento: Investigação Detalhada/Avaliação de Risco

Fonte de contaminação: Vazamento ou Infiltração

Meios Impactados:

Águas subterrâneas, Solo

Contaminantes:

BTEX e HPA

Fase Livre: Removida


MUNICÍPIO: BOM DESPACHO

CNPJ: 19.886.365/0001-93

**RECOLUB REPRESENTACOES COMERCIO DE LUBRIFICANTES LTDA - AUTO POSTO
INCONFIDÊNCIA**

Atividade: Postos revendedores de combustíveis e afins

Endereço: Praça da Inconfidência, 38

Coordenadas: X= -45.254322 | Y= -19.740652 | **Datum:** Sirgas2000 

Classificação: ACI - Área Contaminada sob Intervenção

Etapas de Gerenciamento: Intervenção/Remediação

Fonte de contaminação: Acidente, Vazamento ou Infiltração

Meios Impactados:

Águas subterrâneas, Solo

Contaminantes:

Benzeno, Tolueno, TPH (Hidrocarbonetos Totais de petróleo), Xilenos

Fase Livre: Em processo de remoção


MUNICÍPIO: BRASÓPOLIS

CNPJ: 18.839.399/0001-64

AUTO POSTO BRASÓPOLIS - AUTO POSTO BRASÓPOLIS

Atividade: Postos revendedores de combustíveis e afins

Endereço: Rodovia MG 295, Km 17

Coordenadas: X= -45.614613 | Y= -22.472770 | **Datum:** Sirgas2000 

Classificação: AR - Área Reabilitada para Uso Declarado - Comercial

Etapas de Gerenciamento: Área Reabilitada

Fonte de contaminação: Vazamento ou Infiltração

Meios Impactados:

Águas subterrâneas, Solo

Contaminantes:

BTEX e HPA

Fase Livre: Removida


MUNICÍPIO: CACHOEIRA DE MINAS

CNPJ: 19.304.468/0001-06

AUTO POSTO CACHOEIRA - POSTO SÃO PAULO

Atividade: Postos revendedores de combustíveis e afins

Endereço: Rua Prefeito João Belmiro da Costa, 120

Coordenadas: X= -45.782782 | Y= -22.354489 | **Datum:** Sirgas2000 

Classificação: AI - Área Contaminada sob Investigação - Posto de Combustível

Etapas de Gerenciamento: Investigação Confirmatória

Fonte de contaminação: Vazamento ou Infiltração

Meios Impactados:

Águas subterrâneas, Solo

Contaminantes:

Benzeno, Etilbenzeno, Tolueno, Xilenos

Fase Livre: Não


MUNICÍPIO: CAETÉ

CNPJ: 20.848.420/0001-30

SARITUR - SANTA RITA TRANSPORTE URBANO

Atividade: Postos revendedores de combustíveis e afins

Endereço: Avenida João Pinheiro, 1.989

Coordenadas: X= -43.671710 | Y= -19.888749 | **Datum:** Sirgas2000 

Classificação: AR - Área Reabilitada para Uso Declarado - Comercial

Etapas de Gerenciamento: Área Reabilitada

Fonte de contaminação: Vazamento ou Infiltração

Meios Impactados:

Águas subterrâneas, Solo

Contaminantes:

BTEX e HPA

Fase Livre: Não


MUNICÍPIO: CAMPANHA

CNPJ: 02.919.630/0001-90

POSTO SERVSUL 300 LTDA - POSTO 300

Atividade: Postos revendedores de combustíveis e afins

Endereço: Rodovia Fernão Dias (BR 381), Km 720

Coordenadas: X= -45.459986 | Y= -21.797994 | **Datum:** Sirgas2000 

Classificação: ACI - Área Contaminada sob Intervenção

Etapas de Gerenciamento: Intervenção/Remediação

Fonte de contaminação: Vazamento ou Infiltração

Meios Impactados:

Águas subterrâneas, Solo

Contaminantes:

Benzeno, TPH (Hidrocarbonetos Totais de petróleo)

Fase Livre: Em processo de remoção


MUNICÍPIO: CAMPO BELO

CNPJ: 05.131.540/0001-28

HMAX COMBUSTÍVEIS E LUBRIFICANTES - EX POSTO PETRORIOS

Atividade: Postos revendedores de combustíveis e afins

Endereço: Rua João Pinheiro, 377 - Centro

Coordenadas: X= -45.273269 | Y= -20.892683 | **Datum:** Sirgas2000 

Classificação: AI - Área Contaminada sob Investigação - Comercial

Etapas de Gerenciamento: Investigação Confirmatória

Fonte de contaminação: Vazamento ou Infiltração

Meios Impactados:

Águas subterrâneas

Contaminantes:

Fenantreno, Naftaleno

Fase Livre: Não


MUNICÍPIO: CAMPO BELO

CNPJ: 20.874.277/0002-31

PETROFILTROS LTDA - POSTO PETROFILTROS LTDA

Atividade: Postos revendedores de combustíveis e afins

Endereço: Rua Perdões, 191

Coordenadas: X= -45.268890 | Y= -20.900959 | **Datum:** Sirgas2000 

Classificação: AMR - Área em Processo de Monitoramento para Reabilitação

Etapas de Gerenciamento: Monitoramento para Reabilitação

Fonte de contaminação: Vazamento ou Infiltração

Meios Impactados:

Águas subterrâneas

Contaminantes:

Benzeno

Fase Livre: Não


MUNICÍPIO: CAMPO FLORIDO

CNPJ: 22.308.340/0001-17

CUNHA MELLO E CIA LTDA - POSTO BOA SORTE

Atividade: Postos revendedores de combustíveis e afins

Endereço: Rodovia BR 153, Km 149, Zona Rural

Coordenadas: X= -48.852885 | Y= -19.635878 | **Datum:** Sirgas2000 

Classificação: ACI - Área Contaminada sob Intervenção - Comercial

Etapas de Gerenciamento: Intervenção/Remediação

Fonte de contaminação: Vazamento ou Infiltração

Meios Impactados:

Águas subterrâneas, Solo

Contaminantes:

Benzeno, Etilbenzeno, Tolueno, TPH
(Hidrocarbonetos Totais de petróleo), Xilenos

Fase Livre: Não removida


MUNICÍPIO: CAMPOS ALTOS

CNPJ: 00.924.429/0001-75

FCA - FERROVIA CENTRO ATLÂNTICA S/A - UNIDADE OPERACIONAL E DE APOIO

Atividade: Ferrovia

Endereço: Rua Egídio Garcia, S/N. Centro.

Coordenadas: X= -46.173212 | Y= -19.700326 | Datum: Sirgas2000 

Classificação: AR - Área Reabilitada para Uso Declarado - Industrial

Etapas de Gerenciamento: Área Reabilitada

Fonte de contaminação: Vazamento ou Infiltração

Meios Impactados:

Águas subterrâneas, Solo

Contaminantes:

BTEX e HPA

Fase Livre: Não


MUNICÍPIO: CAMPOS GERAIS

CNPJ: 66.315.060/0001-01

AUTO POSTO IRMÃOS COELHO - POSTO FILÓ

Atividade: Postos revendedores de combustíveis e afins

Endereço: Rodovia BR 369, Km 149

Coordenadas: X= -45.763004 | Y= -21.243393 | **Datum:** Sirgas2000 

Classificação: ACI - Área Contaminada sob Intervenção

Etapas de Gerenciamento: Intervenção/Remediação

Fonte de contaminação: Vazamento ou Infiltração

Meios Impactados:

Águas subterrâneas, Solo

Contaminantes:

BTEX e HPA

Fase Livre: Em processo de remoção


MUNICÍPIO: CANA VERDE

CNPJ: 25.864.216/0001-26

PETROSANTOS LTDA - PETROSANTOS

Atividade: Postos revendedores de combustíveis e afins

Endereço: Rodovia BR 354 Km 581

Coordenadas: X= -45.174054 | Y= -21.019618 | **Datum:** Sirgas2000 

Classificação: AR - Área Reabilitada para Uso Declarado - Comercial

Etapas de Gerenciamento: Área Reabilitada

Fonte de contaminação: Vazamento ou Infiltração

Meios Impactados:

Solo

Contaminantes:

BTEX e HPA

Fase Livre: Não


MUNICÍPIO: CAPELINHA

CNPJ: 18.238.980/0001-20

APERAM BIOENERGIA LTDA. - CABECEIRA DO SERRA

Atividade: Atividades Florestais e processamento de madeira

Endereço: Rua Raul Coelho, 725 – Cidade Nova

Coordenadas: X= -42.691258 | Y= -17.715950 | **Datum:** Sirgas2000 

Classificação: ACI - Área Contaminada sob Intervenção

Etapas de Gerenciamento: Intervenção/Remediação

Fonte de contaminação: Descarte/Disposição de Resíduos

Meios Impactados:

Solo

Contaminantes:

Aldrin, Dieldrin

Fase Livre: Não


MUNICÍPIO: CARANGOLA

CNPJ: 08.783.975/0001-45

AUTO POSTO VEREDAS DE MIRAI - POSTO VEREDAS

Atividade: Postos revendedores de combustíveis e afins

Endereço: Rua Magalhães Queiroz, 152

Coordenadas: X= -42.037294 | Y= -20.727812 | **Datum:** Sirgas2000 

Classificação: AR - Área Reabilitada para Uso Declarado - Comercial

Etapas de Gerenciamento: Área Reabilitada

Fonte de contaminação: Vazamento ou Infiltração

Meios Impactados:

Águas subterrâneas, Solo

Contaminantes:

BTEX e HPA

Fase Livre: Não


MUNICÍPIO: CARATINGA

CNPJ: 20.811.410/0001-20

POSTO BOA ESTRELA LTDA - POSTO BOA ESTRELA

Atividade: Postos revendedores de combustíveis e afins

Endereço: Avenida Presidente Tancredo Neves, 2.812

Coordenadas: X= -42.130673 | Y= -19.768131 | **Datum:** Sirgas2000 

Classificação: AR - Área Reabilitada para Uso Declarado - Posto de Combustível

Etapas de Gerenciamento: Área Reabilitada

Fonte de contaminação: Vazamento ou Infiltração

Meios Impactados:

Águas subterrâneas, Solo

Contaminantes:

BTEX e HPA

Fase Livre: Não


MUNICÍPIO: CARATINGA

CNPJ: 13.569.064/0016-36

REDE HG DE COMBUSTIVEIS LTDA - POSTO SÃO RAFAEL

Atividade: Posto revendedor de combustíveis

Endereço: Avenida João Caetano Nascimento, 1200, Limoeiro

Coordenadas: X= -42.137580 | Y= -19.801589 | **Datum:** Sirgas2000 

Classificação: ACI - Área Contaminada sob Intervenção

Etapas de Gerenciamento: Intervenção/Remediação

Fonte de contaminação: Vazamento ou Infiltração

Meios Impactados:

Águas subterrâneas, Solo

Contaminantes:

Benzeno, Etilbenzeno, Naftaleno, Tolueno, TPH
(Hidrocarbonetos Totais de petróleo), Xilenos

Fase Livre: Não


MUNICÍPIO: CARATINGA

CNPJ: 19.632.116/0042-40

VIAÇÃO RIO DOCE - VIAÇÃO RIO DOCE DE CARATINGA

Atividade: Postos revendedores de combustíveis e afins

Endereço: Rodovia BR 116, Km 536 - Bairro Graça

Coordenadas: X= -42.139585 | Y= -19.782817 | **Datum:** Sirgas2000 

Classificação: AR - Área Reabilitada para Uso Declarado - Comercial

Etapas de Gerenciamento: Área Reabilitada

Fonte de contaminação: Vazamento ou Infiltração

Meios Impactados:

Águas subterrâneas, Solo

Contaminantes:

Benzo(a)antraceno, Criseno

Fase Livre: Removida


MUNICÍPIO: CARLOS CHAGAS

CNPJ: 19.388.198/0001-50

A CHEQUER - POSTO ATLANTIC O ARRUMADAO

Atividade: Postos revendedores de combustíveis e afins

Endereço: Rua Capitão João Pinto, 14

Coordenadas: X= -40.763115 | Y= -17.704313 | **Datum:** Sirgas2000 

Classificação: AR - Área Reabilitada para Uso Declarado - Comercial

Etapas de Gerenciamento: Área Reabilitada

Fonte de contaminação: Vazamento ou Infiltração

Meios Impactados:

Águas subterrâneas, Solo

Contaminantes:

BTEX e HPA

Fase Livre: Removida


MUNICÍPIO: CARLOS CHAGAS

CNPJ: 41.896.051/0001-20

POSTO KALADÃO LTDA - POSTO KALADÃO

Atividade: Postos revendedores de combustíveis e afins

Endereço: Rodovia BR 418, Km 110 - Zona Rural

Coordenadas: X= -41.005944 | Y= -17.860520 | **Datum:** Sirgas2000 

Classificação: AI - Área Contaminada sob Investigação

Etapas de Gerenciamento: Investigação Detalhada/Avaliação de Risco

Fonte de contaminação: Vazamento ou Infiltração

Meios Impactados:

Águas subterrâneas, Solo

Contaminantes:

Benzeno, Etilbenzeno, TPH (Hidrocarbonetos Totais de petróleo)

Fase Livre: Não


MUNICÍPIO: CARMO DA MATA

CNPJ: 18.552.760/0001-77

FRANCISCO RODRIGUES - POSTO SÃO JORGE

Atividade: Postos revendedores de combustíveis e afins

Endereço: Praça Marechal Deodoro, 72

Coordenadas: X= -44.887968 | Y= -20.544983 | **Datum:** Sirgas2000 

Classificação: AI - Área Contaminada sob Investigação

Etapas de Gerenciamento: Investigação Confirmatória

Fonte de contaminação: Vazamento ou Infiltração

Meios Impactados:

Águas subterrâneas

Contaminantes:

Etilbenzeno, Naftaleno, Xilenos

Fase Livre: Não


MUNICÍPIO: CARMO DE MINAS

CNPJ: 19.757.889/0001-84

**POSTO SHELL NOSSA SENHORA DO CARMO LTDA - POSTO SHELL NOSSA SENHORA DO CARMO
LTDA**

Atividade: Postos revendedores de combustíveis e afins

Endereço: Avenida Francisco de Castro, 221

Coordenadas: X= -45.133507 | Y= -22.121455 | **Datum:** Sirgas2000 

Classificação: ACI - Área Contaminada sob Intervenção - Posto de Combustível

Etapas de Gerenciamento: Investigação Detalhada/Avaliação de Risco

Fonte de contaminação: Vazamento ou Infiltração

Meios Impactados:

Águas subterrâneas, Solo

Contaminantes:

BTEX e HPA

Fase Livre: Removida


MUNICÍPIO: CARMO DO CAJURU

CNPJ: 19.757.889/0001-84

ALPHAVILLE A P COM. SERV. E REPRES LTDA - ALPHAVILLE

Atividade: Postos revendedores de combustíveis e afins

Endereço: Praça Presidentes Vargas, 01

Coordenadas: X= -44.776358 | Y= -20.184510 | **Datum:** Sirgas2000 

Classificação: AR - Área Reabilitada para Uso Declarado - Comercial

Etapas de Gerenciamento: Área Reabilitada

Fonte de contaminação: Vazamento ou Infiltração

Meios Impactados:

Águas subterrâneas

Contaminantes:

BTEX e HPA

Fase Livre: Não


MUNICÍPIO: CARMO DO RIO CLARO

CNPJ: 06.255.154/0002-91

AUTO POSTO NETINHO - EX JUSSARA VIEIRA LOURENÇO DE CARVALHO & FILHO LTDA

Atividade: Postos revendedores de combustíveis e afins

Endereço: Avenida José Evaristo Santana, 225

Coordenadas: X= -46.127209 | Y= -20.971394 | **Datum:** Sirgas2000 

Classificação: AR - Área Reabilitada para Uso Declarado - Comercial

Etapas de Gerenciamento: Área Reabilitada

Fonte de contaminação: Vazamento ou Infiltração

Meios Impactados:

Águas subterrâneas, Solo

Contaminantes:

BTEX e HPA

Fase Livre: Removida


MUNICÍPIO: CÁSSIA

CNPJ: 02.869.629/0001-06

AUTO POSTO CIRNE & SALGADO LTDA - AUTO POSTO ESTRELA DE CASSIA

Atividade: Postos revendedores de combustíveis e afins

Endereço: Avenida Amazonas, 100

Coordenadas: X= -46.917801 | Y= -20.586319 | **Datum:** Sirgas2000 

Classificação: AR - Área Reabilitada para Uso Declarado - Comercial

Etapas de Gerenciamento: Área Reabilitada

Fonte de contaminação: Vazamento ou Infiltração

Meios Impactados:

Águas subterrâneas, Solo

Contaminantes:

BTEX e HPA

Fase Livre: Removida


MUNICÍPIO: CATAGUASES

CNPJ: 00.924.429/0001-75

FCA - FERROVIA CENTRO ATLÂNTICA S/A - BARÃO DE CAMARGOS - UNIDADE OPERACIONAL E DE APOIO

Atividade: Ferrovia

Endereço: Rodovia MG 120, Número 285 Km 60

Coordenadas: X= -42.739585 | Y= -21.376187 | **Datum:** Sirgas2000 

Classificação: AMR - Área em Processo de Monitoramento para Reabilitação

Etapas de Gerenciamento: Monitoramento para Reabilitação

Fonte de contaminação: Vazamento ou Infiltração

Meios Impactados:

Águas subterrâneas, Solo

Contaminantes:

BTEX e HPA

Fase Livre: Não


MUNICÍPIO: CATAS ALTAS

CNPJ: 16.868.978/0001-00

POSTO MARTINS LTDA - POSTO MARTINS

Atividade: Postos revendedores de combustíveis e afins

Endereço: Rua Direita, 751

Coordenadas: X= -43.402666 | Y= -20.113886 | **Datum:** Sirgas2000 

Classificação: ACI - Área Contaminada sob Intervenção

Etapas de Gerenciamento: Intervenção/Remediação

Fonte de contaminação: Vazamento ou Infiltração

Meios Impactados:

Águas subterrâneas, Solo

Contaminantes:

BTEX e HPA

Fase Livre: Removida


MUNICÍPIO: CLÁUDIO

CNPJ: 64.232.523/0001-46

REZENDE E MORAIS LTDA - AUTO POSTO APARECIDA

Atividade: Postos revendedores de combustíveis e afins

Endereço: Avenida Coronel Igomer de Barros, 720

Coordenadas: X= -44.764625 | Y= -20.447620 | **Datum:** Sirgas2000 

Classificação: AR - Área Reabilitada para Uso Declarado - Posto de Combustível

Etapas de Gerenciamento: Área Reabilitada

Fonte de contaminação: Vazamento ou Infiltração

Meios Impactados:

Águas subterrâneas, Solo

Contaminantes:

Benzeno, Tolueno, Xilenos

Fase Livre: Não


MUNICÍPIO: COMENDADOR GOMES

CNPJ: 42.813.642/0001-50

F. P. AUTO POSTO - POSTO VEREDAS

Atividade: Postos revendedores de combustíveis e afins

Endereço: Praça Manoel Bertoldo da Silva, 148

Coordenadas: X= -49.084377 | Y= -19.691864 | **Datum:** Sirgas2000 

Classificação: AMR - Área em Processo de Monitoramento para Reabilitação

Etapas de Gerenciamento: Monitoramento para Reabilitação

Fonte de contaminação: Vazamento ou Infiltração

Meios Impactados:

Águas subterrâneas, Solo

Contaminantes:

BTEX e HPA

Fase Livre: Removida


MUNICÍPIO: CONFINS

CNPJ: 19.674.909/0001-53

**CONCESSIONÁRIA DO AEROPORTO INTERNACIONAL DE CONFINS S.A. - ANTIGA ÁREA DE
DISPOSIÇÃO DE RESÍDUOS DO INCINERADOR**

Atividade: Aeroporto

Endereço: Aeroporto Internacional Tancredo Neves - Rodovia Lmg 800 Km 7,9

Coordenadas: X= -43.963834 | Y= -19.621528 | **Datum:** Sirgas2000 

Classificação: AMR - Área em Processo de Monitoramento para Reabilitação - Industrial

Etapas de Gerenciamento: Monitoramento para Reabilitação

Fonte de contaminação: Descarte/Disposição de Resíduos

Meios Impactados:

Águas subterrâneas, Solo

Contaminantes:

Arsênio, Bário, Chumbo, Cobalto, Níquel

Fase Livre: Não


MUNICÍPIO: CONFINS

CNPJ: 19.674.909/0001-53

CONCESSIONÁRIA DO AEROPORTO INTERNACIONAL DE CONFINS S/A - SÍTIO AEROPORTUÁRIO

Atividade: Aeroporto

Endereço: Aeroporto Internacional Tancredo Neves - Rodovia Lmg 800, Km 7,9

Coordenadas: X= -43.964490 | Y= -19.634764 | **Datum:** Sirgas2000 

Classificação: AI - Área Contaminada sob Investigação

Etapas de Gerenciamento: Investigação Confirmatória

Fonte de contaminação: Vazamento ou Infiltração

Meios Impactados:

Águas subterrâneas

Contaminantes:

Alumínio, Chumbo, Ferro, Manganês

Fase Livre: Não


MUNICÍPIO: CONGONHAS

CNPJ: 03.591.406/0001-84

LOC CACHAPUZ - POSTO H7

Atividade: Postos revendedores de combustíveis e afins

Endereço: BR 040, Km 610, S/N - Ipiranga

Coordenadas: X= -43.833499 | Y= -20.519670 | **Datum:** Sirgas2000 

Classificação: AI - Área Contaminada sob Investigação

Etapas de Gerenciamento: Investigação Confirmatória

Fonte de contaminação: Vazamento ou Infiltração

Meios Impactados:

Águas subterrâneas

Contaminantes:

Benzeno, Xilenos

Fase Livre: Não


MUNICÍPIO: CONGONHAS

CNPJ: 17.507.725/0001-73

POSTO PONTE NOVA II LTDA - EX POSTO COLONIAL

Atividade: Postos revendedores de combustíveis e afins

Endereço: Avenida Júlia Kubistcheck, Nº 629 - Centro

Coordenadas: X= -43.853414 | Y= -20.505302 | **Datum:** Sirgas2000 

Classificação: ACI - Área Contaminada sob Intervenção

Etapas de Gerenciamento: Investigação Detalhada/Avaliação de Risco

Fonte de contaminação: Vazamento ou Infiltração

Meios Impactados:

Águas subterrâneas, Solo

Contaminantes:

Benzeno, Criseno

Fase Livre: Não


MUNICÍPIO: CONSELHEIRO LAFAIETE

CNPJ: 24.440.697/0001-80

**GMB COMÉRCIO DE COMBUSTÍVEIS - ANTIGO PETROVIA COMÉRCIO DE COMBUSTÍVEIS
(RODOVIA)**

Atividade: Postos revendedores de combustíveis e afins

Endereço: Rodovia BR 040, Km 623

Coordenadas: X= -43.812314 | Y= -20.643491 | **Datum:** Sirgas2000 

Classificação: AMR - Área em Processo de Monitoramento para Reabilitação - Comercial

Etapas de Gerenciamento: Monitoramento para Reabilitação

Fonte de contaminação: Vazamento ou Infiltração

Meios Impactados:

Águas subterrâneas, Solo

Contaminantes:

BTEX e HPA, TPH (Hidrocarbonetos Totais de petróleo)

Fase Livre: Removida


MUNICÍPIO: CONSELHEIRO LAFAIETE

CNPJ: 01.417.222/0003-39

MRS LOGÍSTICA S/A - UNIDADE DE MANUTENÇÃO DA OFICINA DE LOCOMOTIVAS

Atividade: Ferrovia

Endereço: Rua Marechal Floriano Peixoto, S/Nº

Coordenadas: X= -43.796563 | Y= -20.659168 | **Datum:** Sirgas2000 

Classificação: AMR - Área em Processo de Monitoramento para Reabilitação

Etapas de Gerenciamento: Monitoramento para Reabilitação

Fonte de contaminação: Vazamento ou Infiltração

Meios Impactados:

Águas subterrâneas, Solo

Contaminantes:

BTEX e HPA, TPH (Hidrocarbonetos Totais de petróleo)

Fase Livre: Removida


MUNICÍPIO: CONSELHEIRO LAFAIETE

CNPJ: 05.797.257/0001-30

PETROVIA COMÉRCIO DE COMBUSTÍVEIS LTDA - POSTO AVENIDA

Atividade: Postos revendedores de combustíveis e afins

Endereço: Avenida Pref. Telésforo Cândido de Resende, 817

Coordenadas: X= -43.786935 | Y= -20.658491 | **Datum:** Sirgas2000 

Classificação: AR - Área Reabilitada para Uso Declarado - Posto de Combustível

Etapas de Gerenciamento: Área Reabilitada

Fonte de contaminação: Vazamento ou Infiltração

Meios Impactados:

Águas subterrâneas, Solo

Contaminantes:

Benzeno, Xilenos

Fase Livre: Não


MUNICÍPIO: CONSELHEIRO LAFAIETE

CNPJ: 62.324.132/0001-26

SOLUÇÕES ECOLÓGICAS PARA BENEFICIAMENTO DE RESÍDUOS E MINÉRIOS LTDA - SEBREM - ANTIGA SBEL

Atividade: Indústria Metalúrgica

Endereço: Rua Casa Branca, S/N

Coordenadas: X= -43.787500 | Y= -20.609601 | **Datum:** Sirgas2000 

Classificação: ACI - Área Contaminada sob Intervenção

Etapas de Gerenciamento: Intervenção/Remediação

Fonte de contaminação: Descarte/Disposição de Resíduos

Meios Impactados:

Águas subterrâneas, Solo

Contaminantes:

Alumínio, Arsênio, Cádmiio, Chumbo, Cromo, Manganês, Prata

Fase Livre: Não


MUNICÍPIO: CONSELHEIRO PENA

CNPJ: 19.770.536/0001-14

**AUTO POSTO CANAAN COMBUSTÍVEIS E LUBRIFICANTES LTDA. - AUTO POSTO CANAAN
COMBUSTÍVEIS E LUBRIFICANTES**

Atividade: Postos revendedores de combustíveis e afins

Endereço: Rua Benedito Valadares, 1401 - Centro

Coordenadas: X= -41.471078 | Y= -19.170914 | **Datum:** Sirgas2000 

Classificação: AI - Área Contaminada sob Investigação

Etapas de Gerenciamento: Investigação Confirmatória

Fonte de contaminação: Vazamento ou Infiltração

Meios Impactados:

Águas subterrâneas, Solo

Contaminantes:

Benzeno, TPH (Hidrocarbonetos Totais de petróleo)

Fase Livre: Não


MUNICÍPIO: CONSELHEIRO PENA

CNPJ: 15.338.710/0001-01

AUTO POSTO CONFIANTE EIRELI - AUTO POSTO CONFIANTE

Atividade: Postos revendedores de combustíveis e afins

Endereço: Avenida João Siqueira, 144

Coordenadas: X= -41.472463 | Y= -19.171827 | **Datum:** Sirgas2000 

Classificação: AI - Área Contaminada sob Investigação

Etapas de Gerenciamento: Investigação Confirmatória

Fonte de contaminação: Vazamento ou Infiltração

Meios Impactados:

Águas subterrâneas, Solo

Contaminantes:

BTEX e HPA

Fase Livre: Removida


MUNICÍPIO: CONTAGEM

CNPJ: 17.191.424/0001-83

AUTO POSTO CIDADE INDUSTRIAL LTDA - POSTO CIDADE INDUSTRIAL

Atividade: Postos revendedores de combustíveis e afins

Endereço: Praça Louis Enschede, 40, Cidade Industrial

Coordenadas: X= -44.011189 | Y= -19.948852 | **Datum:** Sirgas2000 

Classificação: ACI - Área Contaminada sob Intervenção

Etapas de Gerenciamento: Investigação Detalhada/Avaliação de Risco

Fonte de contaminação: Vazamento ou Infiltração

Meios Impactados:

Águas subterrâneas, Solo

Contaminantes:

BTEX e HPA

Fase Livre: Não removida


MUNICÍPIO: CONTAGEM

CNPJ: 45.543.915/0276-24

CARREFOUR COMÉRCIO E INDÚSTRIA LTDA - POSTO CARREFOUR

Atividade: Tratamento de água para abastecimento

Endereço: Rodovia Fernão Dias (BR 381, Km 3), Nº 3000, Riacho das Pedras

Coordenadas: X= -44.064154 | Y= -19.958134 | **Datum:** Sirgas2000 

Classificação: ACI - Área Contaminada sob Intervenção - Comercial

Etapas de Gerenciamento: Intervenção/Remediação

Fonte de contaminação: Vazamento ou Infiltração

Meios Impactados:

Águas subterrâneas, Solo

Contaminantes:

Benzeno, Etilbenzeno, Tolueno, Xilenos

Fase Livre: Em processo de remoção


MUNICÍPIO: CONTAGEM

CNPJ: 71.151.039/0001-58

EXPRESSA COMERCIO DE DERIVADOS DE PETROLEO LTDA - POSTO EXPRESSA

Atividade: Postos revendedores de combustíveis e afins

Endereço: Rua Joaquim Camargos, 195

Coordenadas: X= -44.034448 | Y= -19.933927 | **Datum:** Sirgas2000 

Classificação: AMR - Área em Processo de Monitoramento para Reabilitação

Etapas de Gerenciamento: Monitoramento para Reabilitação

Fonte de contaminação: Vazamento ou Infiltração

Meios Impactados:

Águas subterrâneas, Solo

Contaminantes:

BTEX e HPA

Fase Livre: Removida


MUNICÍPIO: CONTAGEM

CNPJ: 00.924.429/0001-75

FCA - FERROVIA CENTRO ATLÂNTICA S/A - ELDORADO - CONTAGEM (UNIDADE OPERACIONAL E DE APOIO)

Atividade: Ferrovia

Endereço: Rua Jequitibá, 1.052

Coordenadas: X= -44.035200 | Y= -19.935157 | **Datum:** Sirgas2000 

Classificação: ACI - Área Contaminada sob Intervenção

Etapas de Gerenciamento: Intervenção/Remediação

Fonte de contaminação: Vazamento ou Infiltração

Meios Impactados:

Águas subterrâneas, Solo

Contaminantes:

BTEX e HPA

Fase Livre: Em processo de remoção


MUNICÍPIO: CONTAGEM

CNPJ: 07.358.761/0017-26

GERDAU AÇOS LONGOS S.A. - UNIDADE CONTAGEM

Atividade: Produção de tubos de ferro e aço, sem tratamento químico superficial

Endereço: Avenida João César de Oliveira 5.365

Coordenadas: X= -44.073283 | Y= -19.927151 | **Datum:** Sirgas2000 

Classificação: AR - Área Reabilitada para Uso Declarado - Industrial

Etapas de Gerenciamento: Área Reabilitada

Fonte de contaminação: Descarte/Disposição de Resíduos

Meios Impactados:

Águas subterrâneas

Contaminantes:

Bário, Cobalto, Ferro, Manganês

Fase Livre: Não


MUNICÍPIO: CONTAGEM

CNPJ: 19.791.615/0001-01

IMA INDÚSTRIA DE MADEIRAS IMUNIZADAS - IMA

Atividade: Atividades Florestais e processamento de madeira

Endereço: Rua Joaquim Correia de Aquino, Nº 499, Bairro Camargos

Coordenadas: X= -44.025656 | Y= -19.940354 | **Datum:** Sirgas2000 

Classificação: AR - Área Reabilitada para Uso Declarado - Industrial

Etapas de Gerenciamento: Área Reabilitada

Fonte de contaminação: Vazamento ou Infiltração

Meios Impactados:

Solo

Contaminantes:

Benzo(a)pireno, Cromo, Níquel

Fase Livre: Não


MUNICÍPIO: CONTAGEM

CNPJ: 02.990.605/0001-00

MAGNETI MARELLI SISTEMAS AUTOMOTIVOS INDÚSTRIA E COMÉRCIO LTDA.

Atividade: Fabricação de peças e acessórios para veículos rodoviários, ferroviários e aeronaves

Endereço: Avenida João César de Oliveira, 6261, Vila Beatriz

Coordenadas: X= -44.076532 | Y= -19.921867 | **Datum:** Sirgas2000 

Classificação: ACI - Área Contaminada sob Intervenção

Etapas de Gerenciamento: Investigação Detalhada/Avaliação de Risco

Fonte de contaminação: Descarte/Disposição de Resíduos, Vazamento ou Infiltração

Meios Impactados:

Águas subterrâneas, Solo

Contaminantes:

1,2 - Dicloroetano - cis, 1,2 - Dicloroetano - trans,
Cloroeto de vinila, Tricloroetano - TCE

Fase Livre: Não


MUNICÍPIO: CONTAGEM

CNPJ: 43.790.666/0001-01

MAGOTTEAUX BRASIL LTDA - MAGOTTEAUX BRASIL LTDA

Atividade: Indústria Metalúrgica

Endereço: Avenida General Sarnoff, 1.221

Coordenadas: X= -44.027139 | Y= -19.948246 | **Datum:** Sirgas2000 

Classificação: ACI - Área Contaminada sob Intervenção

Etapas de Gerenciamento: Investigação Detalhada/Avaliação de Risco

Fonte de contaminação: Descarte/Disposição de Resíduos

Meios Impactados:

Águas subterrâneas, Solo

Contaminantes:

Alumínio, Antraceno, Arsênio, Bário, Benzeno, Cádmiio, Chumbo, Clorofórmio (triclorometano), Cromo, Fenantreno, Ferro, Manganês, Níquel, Nitrato (como N), Zinco

Fase Livre: Não


MUNICÍPIO: CONTAGEM

CNPJ: 19.884.626/0001-36

**OENGENHARIA LTDA. (ANTIGA ORTENG EQUIPAMENTOS E SISTEMAS LTDA) - OENGENHARIA
LTDA. (ANTIGA ORTENG EQUIPAMENTOS E SISTEMAS LTDA)**

Atividade: Fabricação de componentes eletro-eletrônicos

Endereço: Via Expressa de Contagem, 3850 – Cincão

Coordenadas: X= -44.052744 | Y= -19.916833 | **Datum:** Sirgas2000 

Classificação: AI - Área Contaminada sob Investigação

Etapas de Gerenciamento: Investigação Confirmatória

Fonte de contaminação: Vazamento ou Infiltração

Meios Impactados:

Solo

Contaminantes:

PCBs indicadores

Fase Livre: Não


MUNICÍPIO: CONTAGEM

CNPJ: 03.613.421/0001-86

PETRONAS LUBRIFICANTES BRASIL S/A

Atividade: Fabricação de outros produtos químicos não especificados

Endereço: Rua Trajano Araújo Viana, 2500 / Cinco

Coordenadas: X= -44.068879 | Y= -19.937169 | **Datum:** Sirgas2000 

Classificação: AI - Área Contaminada sob Investigação

Etapas de Gerenciamento: Investigação Detalhada/Avaliação de Risco

Fonte de contaminação: Descarte/Disposição de Resíduos, Vazamento ou Infiltração

Meios Impactados:

Águas subterrâneas

Contaminantes:

Cádmio, Chumbo, TPH (Hidrocarbonetos Totais de petróleo), Tricloroeteno - TCE

Fase Livre: Não


MUNICÍPIO: CONTAGEM

CNPJ: 21.877.899/0001-03

POSTO NOVA CONTAGEM LTDA - POSTO NOVA CONTAGEM LTDA

Atividade: Postos revendedores de combustíveis e afins

Endereço: Rua Tiradentes, 1.941

Coordenadas: X= -44.039710 | Y= -19.972018 | **Datum:** Sirgas2000 

Classificação: AI - Área Contaminada sob Investigação

Etapas de Gerenciamento: Investigação Confirmatória

Fonte de contaminação: Vazamento ou Infiltração

Meios Impactados:

Águas subterrâneas, Solo

Contaminantes:

BTEX e HPA

Fase Livre: Não


MUNICÍPIO: CONTAGEM

CNPJ: 18.715.508/0001-31

PREFEITURA MUNICIPAL DE CONTAGEM - LIXÃO DO CINCO

Atividade: Depósito de Resíduos Sólidos Urbanos

Endereço: Distrito Industrial de Ressaca

Coordenadas: X= -44.057536 | Y= -19.914047 | **Datum:** Sirgas2000 

Classificação: AI - Área Contaminada sob Investigação - Industrial

Etapas de Gerenciamento: Investigação Confirmatória

Fonte de contaminação: Descarte/Disposição de Resíduos

Meios Impactados:

Águas subterrâneas, Solo

Contaminantes:

Cádmio, Chumbo

Fase Livre: Não


MUNICÍPIO: CONTAGEM

CNPJ: 93.209.765/0451-37

WMS SUPERMERCADOS DO BRASIL - POSTO SC CONTAGEM (EX POSTO CIDADE)

Atividade: Postos revendedores de combustíveis e afins

Endereço: Avenida General David Sarnoff, 5350 – Anexo Supercenter - Cidade Industrial

Coordenadas: X= -44.024661 | Y= -19.947890 | **Datum:** Sirgas2000 

Classificação: AR - Área Reabilitada para Uso Declarado - Posto de Combustível

Etapas de Gerenciamento: Área Reabilitada

Fonte de contaminação: Vazamento ou Infiltração

Meios Impactados:

Águas subterrâneas, Solo

Contaminantes:

Benzeno, Xilenos

Fase Livre: Não


MUNICÍPIO: CORINTO

CNPJ: 00.924.429/0001-75

FCA - FERROVIA CENTRO ATLÂNTICA S/A - ANTIGA UTD (UNIDADE OPERACIONAL E DE APOIO)

Atividade: Ferrovia

Endereço: Rua Vítor Viana, Nº 2467, Bairro Centro

Coordenadas: X= -44.451312 | Y= -18.367626 | **Datum:** Sirgas2000 

Classificação: AI - Área Contaminada sob Investigação

Etapas de Gerenciamento: Intervenção/Remediação

Fonte de contaminação: Vazamento ou Infiltração

Meios Impactados:

Águas subterrâneas, Solo

Contaminantes:

BTEX e HPA

Fase Livre: Não


MUNICÍPIO: CORINTO

CNPJ: 00.924.429/0001-75

FCA - FERROVIA CENTRO ATLÂNTICA S/A - ESTAÇÃO (UNIDADE OPERACIONAL E DE APOIO)

Atividade: Ferrovia

Endereço: Pátio da Estação, 12

Coordenadas: X= -44.452744 | Y= -18.363002 | **Datum:** Sirgas2000 

Classificação: AR - Área Reabilitada para Uso Declarado - Industrial

Etapas de Gerenciamento: Área Reabilitada

Fonte de contaminação: Vazamento ou Infiltração

Meios Impactados:

Águas subterrâneas, Solo

Contaminantes:

BTEX e HPA

Fase Livre: Não


MUNICÍPIO: CORONEL FABRICIANO

CNPJ: 19.870.385/0001-71

VIAÇÃO ACAIACA - VIAÇÃO ACAIACA

Atividade: Postos revendedores de combustíveis e afins

Endereço: Rua Tupis, 71 - Caladinho

Coordenadas: X= -41.948355 | Y= -18.858842 | **Datum:** Sirgas2000 

Classificação: AI - Área Contaminada sob Investigação

Etapas de Gerenciamento: Investigação Confirmatória

Fonte de contaminação: Vazamento ou Infiltração

Meios Impactados:

Águas subterrâneas

Contaminantes:

Benzeno

Fase Livre: Não


MUNICÍPIO: CORONEL FABRICIANO

CNPJ: 19.870.013/0001-40

VIAÇÃO SÃO ROQUE

Atividade: Postos revendedores de combustíveis e afins

Endereço: Avenida José Francisco Domingos, 273

Coordenadas: X= -42.641344 | Y= -19.513565 | **Datum:** Sirgas2000 

Classificação: AI - Área Contaminada sob Investigação - Comercial

Etapas de Gerenciamento: Investigação Confirmatória

Fonte de contaminação: Vazamento ou Infiltração

Meios Impactados:

Águas subterrâneas, Solo

Contaminantes:

Antraceno, Benzo(a)antraceno, Benzo(a)pireno,
Naftaleno

Fase Livre: Não


MUNICÍPIO: CÓRREGO DANTA

CNPJ: 01.134.423/0001-67

**POSTO E RESTAURANTE MIRANTE DA SERRA (EX ARÍSIO CAMPOS CARDOSO EPP) -
RESTAURANTE ALTOS DE MINAS**

Atividade: Postos revendedores de combustíveis e afins

Endereço: Rodovia BR 262 Km 565

Coordenadas: X= -45.971839 | Y= -19.746671 | **Datum:** Sirgas2000 

Classificação: ACI - Área Contaminada sob Intervenção

Etapas de Gerenciamento: Intervenção/Remediação

Fonte de contaminação: Vazamento ou Infiltração

Meios Impactados:

Águas subterrâneas, Solo

Contaminantes:

BTEX e HPA

Fase Livre: Em processo de remoção


MUNICÍPIO: CÓRREGO DANTA

CNPJ: 01.285.809/0001-70

POSTO RODRIGUES MACEDO - AUTO POSTO MINAS GERAIS

Atividade: Postos revendedores de combustíveis e afins

Endereço: Rodovia BR 262 Km 581 - Zona Rural

Coordenadas: X= -46.056388 | Y= -19.665555 | **Datum:** Sirgas2000 

Classificação: AMR - Área em Processo de Monitoramento para Reabilitação

Etapas de Gerenciamento: Monitoramento para Reabilitação

Fonte de contaminação: Vazamento ou Infiltração

Meios Impactados:

Águas subterrâneas

Contaminantes:

BTEX e HPA

Fase Livre: Removida


MUNICÍPIO: CRISTIANO OTONI

CNPJ: 13.587.169/0001-31

ZILENE ALVES DE SOUZA - POSTO CUPIM (EX- ORGANIZAÇÕES PEPITELLA TURISMO)

Atividade: Postos revendedores de combustíveis e afins

Endereço: Rodovia BR 040, Km 645

Coordenadas: X= -43.809621 | Y= -20.814432 | **Datum:** Sirgas2000 

Classificação: AI - Área Contaminada sob Investigação - Comercial

Etapas de Gerenciamento: Investigação Detalhada/Avaliação de Risco

Fonte de contaminação: Vazamento ou Infiltração

Meios Impactados:

Águas subterrâneas, Solo

Contaminantes:

BTEX e HPA

Fase Livre: Não


MUNICÍPIO: CRISTINA

CNPJ: 17.538.687/0001-16

**COMERCIAL DE COMBUSTÍVEIS CLÁUDIO EVARISTO MOTA LTDA - COMERCIAL DE
COMBUSTÍVEIS CLÁUDIO EVARISTO MOTA LTDA**

Atividade: Postos revendedores de combustíveis e afins

Endereço: Rua Olegário Maciel, 32 Centro

Coordenadas: X= -45.263841 | Y= -22.205835 | **Datum:** Sirgas2000 

Classificação: AMR - Área em Processo de Monitoramento para Reabilitação

Etapas de Gerenciamento: Monitoramento para Reabilitação

Fonte de contaminação: Vazamento ou Infiltração

Meios Impactados:

Águas subterrâneas, Solo

Contaminantes:

BTEX e HPA

Fase Livre: Removida


MUNICÍPIO: CRUZILIA

CNPJ: 07.816.736/0002-62

AUTO POSTO BP LTDA EPP - AUTO POSTO B.P

Atividade: Postos revendedores de combustíveis e afins

Endereço: Rua Coronel Serafim, 391

Coordenadas: X= -44.812645 | Y= -21.844090 | **Datum:** Sirgas2000 

Classificação: AR - Área Reabilitada para Uso Declarado - Comercial

Etapas de Gerenciamento: Área Reabilitada

Fonte de contaminação: Vazamento ou Infiltração

Meios Impactados:

Águas subterrâneas, Solo

Contaminantes:

BTEX e HPA

Fase Livre: Não


MUNICÍPIO: CURVELO

CNPJ: 05.120.767/0001-78

AUTO POSTO CURVELO LTDA - POSTO DA COOPERATIVA

Atividade: Postos revendedores de combustíveis e afins

Endereço: Praça Coronel José Júlio Mascarenhas, Nº 120, Centro

Coordenadas: X= -44.426293 | Y= -18.752523 | **Datum:** Sirgas2000 

Classificação: AR - Área Reabilitada para Uso Declarado - Comercial

Etapas de Gerenciamento: Área Reabilitada

Fonte de contaminação: Vazamento ou Infiltração

Meios Impactados:

Águas subterrâneas, Solo

Contaminantes:

Benzeno, Naftaleno, Tolueno, Xilenos

Fase Livre: Não


MUNICÍPIO: CURVELO

CNPJ: 19.790.195/0001-49

AUTO POSTO VIANA LTDA - POSTO VIANA

Atividade: Postos revendedores de combustíveis e afins

Endereço: Avenida Antônio Olinto, Nº 475, Centro

Coordenadas: X= -44.429263 | Y= -18.761504 | **Datum:** Sirgas2000 

Classificação: AR - Área Reabilitada para Uso Declarado - Comercial

Etapas de Gerenciamento: Área Reabilitada

Fonte de contaminação: Vazamento ou Infiltração

Meios Impactados:

Solo

Contaminantes:

Etilbenzeno, Xilenos

Fase Livre: Não


MUNICÍPIO: DELTA

CNPJ: 06.107.451/0001-09

POSTO DELTA LTDA - POSTO DELTA

Atividade: Postos revendedores de combustíveis e afins

Endereço: Rua João dos Santos, 45

Coordenadas: X= -47.770000 | Y= -19.981667 | **Datum:** Sirgas2000 

Classificação: AR - Área Reabilitada para Uso Declarado - Comercial

Etapas de Gerenciamento: Área Reabilitada

Fonte de contaminação: Vazamento ou Infiltração

Meios Impactados:

Águas subterrâneas, Solo

Contaminantes:

BTEX e HPA

Fase Livre: Não


MUNICÍPIO: DESCOBERTO

CNPJ: 00.000.000/0000-00

ÁREA CONTAMINADA ORFÃ

Atividade: Lavra em aluvião, exceto areia e cascalho

Endereço: Estrada Descoberto Serra da Grama, Km 11

Coordenadas: X= -42.919291 | Y= -21.398173 | **Datum:** Sirgas2000 

Classificação: ACI - Área Contaminada sob Intervenção

Etapas de Gerenciamento: Projeto de Intervenção

Fonte de contaminação: Descarte/Disposição de Resíduos

Meios Impactados:

Solo

Contaminantes:

Mercúrio

Fase Livre: Não


MUNICÍPIO: DIVINÓPOLIS

CNPJ: 17.182.997/0001-40

AUTO POSTO CENTER LTDA - EPP - J & S COMERCIAIS LTDA

Atividade: Postos revendedores de combustíveis e afins

Endereço: Avenida Getúlio Vargas, 535

Coordenadas: X= -44.886441 | Y= -20.144443 | **Datum:** Sirgas2000 

Classificação: ACI - Área Contaminada sob Intervenção - Comercial

Etapas de Gerenciamento: Intervenção/Remediação

Fonte de contaminação: Vazamento ou Infiltração

Meios Impactados:

Águas subterrâneas, Solo

Contaminantes:

Benzeno, Etilbenzeno

Fase Livre: Em processo de remoção


MUNICÍPIO: DIVINÓPOLIS

CNPJ: 02.391.574/0001-63

AUTO POSTO SC LTDA - POSTO SANTA CLARA

Atividade: Postos revendedores de combustíveis e afins

Endereço: Avenida Sete de Setembro, Nº 740, Bairro Santa Clara

Coordenadas: X= -44.886953 | Y= -20.129942 | **Datum:** Sirgas2000 

Classificação: AR - Área Reabilitada para Uso Declarado - Comercial

Etapas de Gerenciamento: Área Reabilitada

Fonte de contaminação: Vazamento ou Infiltração

Meios Impactados:

Águas subterrâneas

Contaminantes:

Benzeno

Fase Livre: Não


MUNICÍPIO: DIVINÓPOLIS

CNPJ: 00.924.429/0001-75

**FCA - FERROVIA CENTRO ATLÂNTICA S/A - ERMIDA - OCORRÊNCIA FERROVIÁRIA (KM
725+600)_08.02.2013**

Atividade: Ferrovia

Endereço: Zona Rural Km725+600 Santo Antônio dos Campos

Coordenadas: X= -44.994842 | Y= -20.082783 | **Datum:** Sirgas2000 

Classificação: AR - Área Reabilitada para Uso Declarado - Uso Geral

Etapas de Gerenciamento: Área Reabilitada

Fonte de contaminação: Acidente, Vazamento ou Infiltração

Meios Impactados:

Águas subterrâneas, Solo

Contaminantes:

BTEX e HPA

Fase Livre: Não


MUNICÍPIO: DIVINÓPOLIS

CNPJ: 00.924.429/0001-75

FCA - FERROVIA CENTRO ATLÂNTICA S/A - UNIDADE OPERACIONAL E DE APOIO

Atividade: Ferrovia

Endereço: Avenida Coronel Júlio R. Gontijo, 391

Coordenadas: X= -44.892513 | Y= -20.150369 | **Datum:** Sirgas2000 

Classificação: ACI - Área Contaminada sob Intervenção

Etapas de Gerenciamento: Intervenção/Remediação

Fonte de contaminação: Vazamento ou Infiltração

Meios Impactados:

Águas subterrâneas, Solo

Contaminantes:

BTEX e HPA

Fase Livre: Em processo de remoção


MUNICÍPIO: DIVINÓPOLIS

CNPJ: 86.481.504/0001-96

POSTO A S MESQUITA LTDA - AUTO POSTO REAL

Atividade: Postos revendedores de combustíveis e afins

Endereço: Rua Rio de Janeiro, 2.370

Coordenadas: X= -44.908477 | Y= -20.136035 | **Datum:** Sirgas2000 

Classificação: ACI - Área Contaminada sob Intervenção

Etapas de Gerenciamento: Projeto de Intervenção

Fonte de contaminação: Vazamento ou Infiltração

Meios Impactados:

Águas subterrâneas, Solo

Contaminantes:

BTEX e HPA

Fase Livre: Removida


MUNICÍPIO: DOM CAVATI

CNPJ: 01.136.598/0001-03

DOM CAVATI POSTO DE SERVIÇOS LTDA - POSTO MARTINS

Atividade: Postos revendedores de combustíveis e afins

Endereço: Avenida Washington Luiz, 559, Centro

Coordenadas: X= -42.109731 | Y= -19.378139 | **Datum:** Sirgas2000 

Classificação: ACI - Área Contaminada sob Intervenção - Comercial

Etapas de Gerenciamento: Investigação Confirmatória

Fonte de contaminação: Vazamento ou Infiltração

Meios Impactados:

Águas subterrâneas

Contaminantes:

Antraceno, Benzo(a)antraceno, Criseno,
Fenantreno, Fluoranteno, Naftaleno, Tolueno,
Xilenos

Fase Livre: Não removida


MUNICÍPIO: DOM SILVÉRIO

CNPJ: 19.669.118/0001-35

POSTO DOM SILVERIO LTDA - POSTO DOM SILVÉRIO

Atividade: Postos revendedores de combustíveis e afins

Endereço: Rua Nossa Senhora da Saúde, 91

Coordenadas: X= -42.963133 | Y= -20.162229 | **Datum:** Sirgas2000 

Classificação: AR - Área Reabilitada para Uso Declarado - Comercial

Etapas de Gerenciamento: Área Reabilitada

Fonte de contaminação: Vazamento ou Infiltração

Meios Impactados:

Águas subterrâneas, Solo

Contaminantes:

BTEX e HPA

Fase Livre: Removida


MUNICÍPIO: ESPERA FELIZ

CNPJ: 20.386.447/0001-58

AUTO POSTO SANTA THEREZINHA - AUTO POSTO SANTA THEREZINHA

Atividade: Postos revendedores de combustíveis e afins

Endereço: Praça Pedro de Oliveira, 176 - Centro

Coordenadas: X= -41.909039 | Y= -20.651224 | **Datum:** Sirgas2000 

Classificação: ACI - Área Contaminada sob Intervenção

Etapas de Gerenciamento: Intervenção/Remediação

Fonte de contaminação: Vazamento ou Infiltração

Meios Impactados:

Águas subterrâneas, Solo

Contaminantes:

BTEX e HPA

Fase Livre: Removida


MUNICÍPIO: ESPINOSA

CNPJ: 04.749.645/0001-82

JULIANO OLIVEIRA COMERCIO DE COMBUSTIVEIS LTDA - JULIANO OLIVEIRA COMERCIO DE COMBUSTIVEIS LTDA

Atividade: Postos revendedores de combustíveis e afins

Endereço: Avenida Minas Gerais, 824 – Panorama

Coordenadas: X= -42.815478 | Y= -14.917267 | **Datum:** Sirgas2000 

Classificação: AI - Área Contaminada sob Investigação

Etapas de Gerenciamento: Investigação Confirmatória

Fonte de contaminação: Vazamento ou Infiltração

Meios Impactados:

Águas subterrâneas, Solo

Contaminantes:

BTEX e HPA

Fase Livre: Não


MUNICÍPIO: ESTIVA

CNPJ: 22.070.841/0001-08

POSTO DA GRUTA - POSTO DA GRUTA

Atividade: Postos revendedores de combustíveis e afins

Endereço: Rodovia Fernão Dias, Km 824

Coordenadas: X= -46.011103 | Y= -22.480163 | **Datum:** Sirgas2000 

Classificação: ACI - Área Contaminada sob Intervenção

Etapas de Gerenciamento: Investigação Detalhada/Avaliação de Risco

Fonte de contaminação: Vazamento ou Infiltração

Meios Impactados:

Águas subterrâneas, Solo

Contaminantes:

BTEX e HPA

Fase Livre: Removida


MUNICÍPIO: ESTIVA

CNPJ: 20.415.295/0010-65

POSTO DOM PEDRO JK

Atividade: Postos revendedores de combustíveis e afins

Endereço: Rodovia Fernão Dias, Km 874

Coordenadas: X= -45.969465 | Y= -22.424176 | **Datum:** Sirgas2000 

Classificação: AMR - Área em Processo de Monitoramento para Reabilitação - Comercial

Etapas de Gerenciamento: Monitoramento para Reabilitação

Fonte de contaminação: Vazamento ou Infiltração

Meios Impactados:

Águas subterrâneas, Solo

Contaminantes:

Antraceno, Benzeno, Benzo(a)pireno, Etilbenzeno, Fenantreno, Naftaleno, Xilenos

Fase Livre: Removida


MUNICÍPIO: FELIXLÂNDIA

CNPJ: 20.465.753/0002-60

POSTO PIONEIRO LTDA - POSTO PIONEIRO II

Atividade: Postos revendedores de combustíveis e afins

Endereço: Rodovia BR 040, Km 357, Zona Rural

Coordenadas: X= -44.875023 | Y= -18.731770 | **Datum:** Sirgas2000 

Classificação: ACI - Área Contaminada sob Intervenção - Comercial

Etapas de Gerenciamento: Intervenção/Remediação

Fonte de contaminação: Vazamento ou Infiltração

Meios Impactados:

Águas subterrâneas, Solo

Contaminantes:

BTEX e HPA

Fase Livre: Em processo de remoção


MUNICÍPIO: FERVEDOURO

CNPJ: 03.680.796/0001-69

AUTO POSTO XODOZÃO - POSTO XODOZÃO LTDA

Atividade: Postos revendedores de combustíveis e afins

Endereço: Rodovia BR 116, Km 651

Coordenadas: X= -42.280474 | Y= -20.723006 | **Datum:** Sirgas2000 

Classificação: AI - Área Contaminada sob Investigação

Etapas de Gerenciamento: Investigação Confirmatória

Fonte de contaminação: Vazamento ou Infiltração

Meios Impactados:

Águas subterrâneas, Solo

Contaminantes:

BTEX e HPA

Fase Livre: Não


MUNICÍPIO: FORMIGA

CNPJ: 04.231.110/0001-15

POSTO BEIRA RIO III LTDA

Atividade: Postos revendedores de combustíveis e afins

Endereço: Avenida Paulo Lins, 56

Coordenadas: X= -45.430939 | Y= -20.463099 | **Datum:** Sirgas2000 

Classificação: AR - Área Reabilitada para Uso Declarado - Comercial

Etapas de Gerenciamento: Área Reabilitada

Fonte de contaminação: Vazamento ou Infiltração

Meios Impactados:

Águas subterrâneas, Solo

Contaminantes:

BTEX e HPA

Fase Livre: Não


MUNICÍPIO: GONÇALVES

CNPJ: 02.808.521/0001-03

KLEBER VIEIRA DA COSTA & CIA. LTDA - AUTO POSTO SÃO JOSÉ

Atividade: Postos revendedores de combustíveis e afins

Endereço: Rua Coronel João Vieira, 23

Coordenadas: X= -45.854093 | Y= -22.659000 | **Datum:** Sirgas2000 

Classificação: AR - Área Reabilitada para Uso Declarado - Comercial

Etapas de Gerenciamento: Área Reabilitada

Fonte de contaminação: Vazamento ou Infiltração

Meios Impactados:

Águas subterrâneas, Solo

Contaminantes:

BTEX e HPA

Fase Livre: Removida


MUNICÍPIO: GOVERNADOR VALADARES

CNPJ: 18.422.469/0001-84

ABC ARTEFATOS DE BORRACHA COELHO LTDA - ABC ARTEFATOS DE BORRACHA COELHO

Atividade: Fabricação de resinas e de fibras e fios artificiais e sintéticos e de borracha e látex sintéticos

Endereço: Avenida Industrial, 1420 - Distrito Industrial

Coordenadas: X= -41.998576 | Y= -18.892618 | **Datum:** Sirgas2000 

Classificação: AI - Área Contaminada sob Investigação

Etapas de Gerenciamento: Investigação Confirmatória

Fonte de contaminação: Vazamento ou Infiltração

Meios Impactados:

Águas subterrâneas, Solo

Contaminantes:

BTEX e HPA

Fase Livre: Não


MUNICÍPIO: GOVERNADOR VALADARES

CNPJ: 20.599.270/0001-78

COMÉRCIO DE COMBUSTÍVEIS JACARÉ LTDA - POSTO ESSO JACARE

Atividade: Postos revendedores de combustíveis e afins

Endereço: Rua Marechal Floriano, 1.975

Coordenadas: X= -41.953594 | Y= -18.863557 | **Datum:** Sirgas2000 

Classificação: AR - Área Reabilitada para Uso Declarado - Comercial

Etapas de Gerenciamento: Área Reabilitada

Fonte de contaminação: Vazamento ou Infiltração

Meios Impactados:

Águas subterrâneas, Solo

Contaminantes:

BTEX e HPA

Fase Livre: Não


MUNICÍPIO: GOVERNADOR VALADARES

CNPJ: 33.337.122/0061-68

COMPANHIA BRASILEIRA DE PETRÓLEO IPIRANGA - IPIRANGA PRODUTOS DE PETRÓLEO

Atividade: Base de armazenamento e distribuição de derivados de petróleo e álcool combustível

Endereço: Rua Coronel Roberto Soares Ferreira , S/N - Lourdes

Coordenadas: X= -41.966811 | Y= -18.871115 | **Datum:** Sirgas2000 

Classificação: AMR - Área em Processo de Monitoramento para Reabilitação

Etapas de Gerenciamento: Monitoramento para Reabilitação

Fonte de contaminação: Vazamento ou Infiltração

Meios Impactados:

Águas subterrâneas, Solo

Contaminantes:

Chumbo, Etilbenzeno, Naftaleno, TPH
(Hidrocarbonetos Totais de petróleo), Xilenos

Fase Livre: Não


MUNICÍPIO: GOVERNADOR VALADARES

CNPJ: 19.315.118/0056-00

CPAVE - CIA SÃO GERALDO DE VIAÇÃO LTDA

Atividade: Postos revendedores de combustíveis e afins

Endereço: Avenida J K, 1.934

Coordenadas: X= -41.961256 | Y= -18.877349 | **Datum:** Sirgas2000 

Classificação: AR - Área Reabilitada para Uso Declarado - Comercial

Etapas de Gerenciamento: Área Reabilitada

Fonte de contaminação: Vazamento ou Infiltração

Meios Impactados:

Águas subterrâneas, Solo

Contaminantes:

BTEX e HPA

Fase Livre: Não


MUNICÍPIO: GOVERNADOR VALADARES

CNPJ: 16.549.503/0001-50

POSTO DO JAIRO LTDA - POSTO DO JAIRO

Atividade: Postos revendedores de combustíveis e afins

Endereço: Av. Rio Bahia, 849 - Vila Isa

Coordenadas: X= -41.946166 | Y= -18.889889 | **Datum:** Sirgas2000 

Classificação: AI - Área Contaminada sob Investigação

Etapas de Gerenciamento: Investigação Detalhada/Avaliação de Risco

Fonte de contaminação: Vazamento ou Infiltração

Meios Impactados:

Águas subterrâneas, Solo

Contaminantes:

TPH (Hidrocarbonetos Totais de petróleo)

Fase Livre: Não


MUNICÍPIO: GOVERNADOR VALADARES

CNPJ: 64.258.817/0001-47

POSTO PASTORIL LTDA - POSTO PASTORIL

Atividade: Postos revendedores de combustíveis e afins

Endereço: Avenida Moacir Palleta, 965 - São Pedro

Coordenadas: X= -41.932696 | Y= -18.844870 | **Datum:** Sirgas2000 

Classificação: ACI - Área Contaminada sob Intervenção

Etapas de Gerenciamento: Investigação Detalhada/Avaliação de Risco

Fonte de contaminação: Vazamento ou Infiltração

Meios Impactados:

Águas subterrâneas, Solo

Contaminantes:

Benzeno, Etilbenzeno, Tolueno

Fase Livre: Não


MUNICÍPIO: GOVERNADOR VALADARES

CNPJ: 33.453.598/0036-53

RAÍZEN - TERMINAL DE GOVERNADOR VALADARES

Atividade: Base de armazenamento e distribuição de combustíveis

Endereço: Avenida Rio- Bahia, BR – 116, Km 550

Coordenadas: X= -41.966882 | Y= -18.872473 | **Datum:** Sirgas2000 

Classificação: AR - Área Reabilitada para Uso Declarado - Industrial

Etapas de Gerenciamento: Área Reabilitada

Fonte de contaminação: Vazamento ou Infiltração

Meios Impactados:

Águas subterrâneas

Contaminantes:

Chumbo, Naftaleno

Fase Livre: Não


MUNICÍPIO: GOVERNADOR VALADARES

CNPJ: 16.947.509/0004-29

REDE GEFS POSTO DE SERVIÇOS - POSTO ÁGUA MINERAL

Atividade: Postos revendedores de combustíveis e afins

Endereço: Rodovia Rio Bahia (Br116), Km 416

Coordenadas: X= -41.973752 | Y= -18.859252 | **Datum:** Sirgas2000 

Classificação: ACI - Área Contaminada sob Intervenção

Etapas de Gerenciamento: Investigação Detalhada/Avaliação de Risco

Fonte de contaminação: Vazamento ou Infiltração

Meios Impactados:

Águas subterrâneas, Solo

Contaminantes:

Antraceno, Benzo(a)antraceno, Criseno,
Fenantreno, Fluoranteno

Fase Livre: Não removida


MUNICÍPIO: GOVERNADOR VALADARES

CNPJ: 16.947.509/0003-48

REDE GEFS POSTOS DE SERVIÇOS LTDA - POSTO BOA VIAGEM

Atividade: Postos revendedores de combustíveis e afins

Endereço: Avenida J K, 1.792 – Vila Bretas

Coordenadas: X= -41.960618 | Y= -18.876296 | **Datum:** Sirgas2000 

Classificação: ACI - Área Contaminada sob Intervenção

Etapas de Gerenciamento: Investigação Detalhada/Avaliação de Risco

Fonte de contaminação: Vazamento ou Infiltração

Meios Impactados:

Águas subterrâneas, Solo

Contaminantes:

Benzeno, Xilenos

Fase Livre: Não


MUNICÍPIO: GOVERNADOR VALADARES

CNPJ: 13.569.064/0008-26

REDE HG COMBUSTÍVEIS LTDA – POSTO FERRARI - POSTO FERRARI

Atividade: Postos revendedores de combustíveis e afins

Endereço: Av. Rio/Bahia, Km 420 – Vila Isa

Coordenadas: X= -41.947319 | Y= -18.890763 | **Datum:** Sirgas2000 

Classificação: AI - Área Contaminada sob Investigação

Etapas de Gerenciamento: Investigação Confirmatória

Fonte de contaminação: Vazamento ou Infiltração

Meios Impactados:

Águas subterrâneas, Solo

Contaminantes:

Benzeno, TPH (Hidrocarbonetos Totais de petróleo)

Fase Livre: Sem informação


MUNICÍPIO: GOVERNADOR VALADARES

CNPJ: 13.569.064/0015-55

REDE HG DE COMBUSTÍVEIS LTDA - POSTO PINHEIROS

Atividade: Postos revendedores de combustíveis e afins

Endereço: Rodovia BR 116, S/Nº, Km 394,5 – Chonim de Baixo

Coordenadas: X= -41.989861 | Y= -18.722527 | **Datum:** Sirgas2000 

Classificação: AR - Área Reabilitada para Uso Declarado - Posto de Combustível

Etapas de Gerenciamento: Área Reabilitada

Fonte de contaminação: Vazamento ou Infiltração

Meios Impactados:

Águas subterrâneas

Contaminantes:

Benzeno, TPH (Hidrocarbonetos Totais de petróleo)

Fase Livre: Não


MUNICÍPIO: GOVERNADOR VALADARES

CNPJ: 61.101.895/0013-89

SANTHER FÁBRICA DE PAPEL SANTA TEREZINHA

Atividade: Indústria de papel e papelão

Endereço: Rodovia MG 04, Km 5, S/N, Bairro Capim

Coordenadas: X= -41.886996 | Y= -18.834136 | **Datum:** Sirgas2000 

Classificação: AMR - Área em Processo de Monitoramento para Reabilitação - Industrial

Etapas de Gerenciamento: Monitoramento para Reabilitação

Fonte de contaminação: Vazamento ou Infiltração

Meios Impactados:

Águas subterrâneas

Contaminantes:

Cloreto de vinila, Etilbenzeno, Xilenos

Fase Livre: Não


MUNICÍPIO: GOVERNADOR VALADARES

CNPJ: 04.053.314/0002-94

TN COMÉRCIO E INDUSTRIA LTDA - TN COMÉRCIO E INDÚSTRIA

Atividade: Indústria Metalúrgica

Endereço: Rua Lateral, 700

Coordenadas: X= -41.942110 | Y= -18.912255 | **Datum:** Sirgas2000 

Classificação: ACI - Área Contaminada sob Intervenção

Etapas de Gerenciamento: Investigação Detalhada/Avaliação de Risco

Fonte de contaminação: Descarte/Disposição de Resíduos

Meios Impactados:

Águas subterrâneas, Solo

Contaminantes:

Alumínio, Antimônio, Arsênio, Boro, Chumbo, Cobalto, Cromo, Níquel, Nitrato (como N), Selênio, Zinco

Fase Livre: Não


MUNICÍPIO: GOVERNADOR VALADARES

CNPJ: 33.592.510/0262-00

VALE ESTRADA DE FERRO VITÓRIA A MINAS - ÁREA 1: ATUAL ABASTECIMENTO

Atividade: Ferrovia

Endereço: Praça João Paulo Pinheiro

Coordenadas: X= -41.951348 | Y= -18.852757 | **Datum:** Sirgas2000 

Classificação: ACI - Área Contaminada sob Intervenção

Etapas de Gerenciamento: Investigação Detalhada/Avaliação de Risco

Fonte de contaminação: Vazamento ou Infiltração

Meios Impactados:

Águas subterrâneas, Solo

Contaminantes:

Benzeno, TPH (Hidrocarbonetos Totais de petróleo), Xilenos

Fase Livre: Em processo de remoção


MUNICÍPIO: GOVERNADOR VALADARES

CNPJ: 33.592.510/0262-00

VALE ESTRADA DE FERRO VITÓRIA A MINAS - ÁREA 2: ANTIGA ÁREA DE TANCAGEM

Atividade: Ferrovia

Endereço: Praça João Paulo Pinheiro - Centro

Coordenadas: X= -41.951348 | Y= -18.852757 | **Datum:** Sirgas2000 

Classificação: AMR - Área em Processo de Monitoramento para Reabilitação

Etapa de Gerenciamento: Monitoramento para Reabilitação

Fonte de contaminação: Vazamento ou Infiltração

Meios Impactados:

Águas subterrâneas, Solo

Contaminantes:

Benzeno, TPH (Hidrocarbonetos Totais de petróleo), Xilenos

Fase Livre: Em processo de remoção


MUNICÍPIO: GOVERNADOR VALADARES

CNPJ: 33.592.510/0315-48

VALE ESTRADA DE FERRO VITÓRIA A MINAS - ÁREA 3: ANTIGO ABASTECIMENTO

Atividade: Ferrovia

Endereço: Praça João Paulo Pinheiro, Centro

Coordenadas: X= -41.951348 | Y= -18.852757 | **Datum:** Sirgas2000 

Classificação: AMR - Área em Processo de Monitoramento para Reabilitação

Etapas de Gerenciamento: Monitoramento para Reabilitação

Fonte de contaminação: Vazamento ou Infiltração

Meios Impactados:

Águas subterrâneas, Solo

Contaminantes:

Benzeno, TPH (Hidrocarbonetos Totais de petróleo), Xilenos

Fase Livre: Removida


MUNICÍPIO: GOVERNADOR VALADARES

CNPJ: 33.592.510/0315-48

VALE ESTRADA DE FERRO VITÓRIA A MINAS - ÁREA 4: ESTACIONAMENTO DO GV SHOPPING

Atividade: Ferrovia

Endereço: Praça João Paulo Pinheiro, Centro

Coordenadas: X= -41.951348 | Y= -18.852757 | **Datum:** Sirgas2000 

Classificação: AMR - Área em Processo de Monitoramento para Reabilitação

Etapas de Gerenciamento: Monitoramento para Reabilitação

Fonte de contaminação: Vazamento ou Infiltração

Meios Impactados:

Águas subterrâneas, Solo

Contaminantes:

Benzeno, TPH (Hidrocarbonetos Totais de petróleo), Xilenos

Fase Livre: Em processo de remoção


MUNICÍPIO: GUANHÃES

CNPJ: 21.249.768/0001-73

COELHO E ALVARENGA LTDA - POSTO COELHO

Atividade: Postos revendedores de combustíveis e afins

Endereço: Avenida Governador Milton Campos, 2.885

Coordenadas: X= -42.937763 | Y= -18.776809 | **Datum:** Sirgas2000 

Classificação: AR - Área Reabilitada para Uso Declarado - Comercial

Etapas de Gerenciamento: Área Reabilitada

Fonte de contaminação: Vazamento ou Infiltração

Meios Impactados:

Águas subterrâneas, Solo

Contaminantes:

BTEX e HPA

Fase Livre: Não


MUNICÍPIO: GUANHÃES

CNPJ: 18.307.157/0001-20

POSTO MIRIM LTDA - POSTO MIRIM

Atividade: Postos revendedores de combustíveis e afins

Endereço: Avenida Governador Milton Campos, 2.532

Coordenadas: X= -42.935398 | Y= -18.774400 | **Datum:** Sirgas2000 

Classificação: ACI - Área Contaminada sob Intervenção

Etapas de Gerenciamento: Investigação Detalhada/Avaliação de Risco

Fonte de contaminação: Vazamento ou Infiltração

Meios Impactados:

Águas subterrâneas, Solo

Contaminantes:

BTEX e HPA

Fase Livre: Não


MUNICÍPIO: GUAXUPÉ

CNPJ: 20.770.467/0001-28

SÃO PAULO MINAS COMÉRCIO E DERIVADOS DE PETRÓLEO - POSTO SANTO ANTONIO

Atividade: Postos revendedores de combustíveis e afins

Endereço: Avenida Dr. João Carlos, 87

Coordenadas: X= -46.711627 | Y= -21.302149 | **Datum:** Sirgas2000 

Classificação: AR - Área Reabilitada para Uso Declarado - Comercial

Etapas de Gerenciamento: Área Reabilitada

Fonte de contaminação: Vazamento ou Infiltração

Meios Impactados:

Águas subterrâneas, Solo

Contaminantes:

BTEX e HPA

Fase Livre: Removida


MUNICÍPIO: IBIÁ

CNPJ: 00.924.429/0001-75

**FCA - FERROVIA CENTRO ATLÂNTICA S/A - IBIÁ I - OCORRÊNCIA FERROVIÁRIA (KM
815+700_21.02.12)**

Atividade: Ferrovia

Endereço: Zona Rural Km815+700

Coordenadas: X= -46.630348 | Y= -19.317645 | **Datum:** Sirgas2000 

Classificação: AR - Área Reabilitada para Uso Declarado - Uso Geral

Etapas de Gerenciamento: Área Reabilitada

Fonte de contaminação: Acidente, Vazamento ou Infiltração

Meios Impactados:

Águas subterrâneas, Solo

Contaminantes:

BTEX e HPA

Fase Livre: Não


MUNICÍPIO: IBIÁ

CNPJ: 00.924.429/0001-75

**FCA - FERROVIA CENTRO ATLÂNTICA S/A - IBIÁ II - OCORRÊNCIA FERROVIÁRIA (KM
827+523_09.11.12)**

Atividade: Ferrovia

Endereço: Zona Rural Km827+523

Coordenadas: X= -46.644633 | Y= -19.241658 | **Datum:** Sirgas2000 

Classificação: AR - Área Reabilitada para Uso Declarado - Agrícola

Etapas de Gerenciamento: Área Reabilitada

Fonte de contaminação: Vazamento ou Infiltração

Meios Impactados:

Águas subterrâneas, Solo

Contaminantes:

BTEX e HPA

Fase Livre: Não


MUNICÍPIO: IBIÁ

CNPJ: 00.924.429/0001-75

FCA - FERROVIA CENTRO ATLÂNTICA S/A - UNIDADE OPERACIONAL E DE APOIO

Atividade: Ferrovia

Endereço: Rua 101, 168

Coordenadas: X= -46.528900 | Y= -19.479755 | **Datum:** Sirgas2000 

Classificação: ACI - Área Contaminada sob Intervenção

Etapas de Gerenciamento: Intervenção/Remediação

Fonte de contaminação: Vazamento ou Infiltração

Meios Impactados:

Águas subterrâneas, Solo

Contaminantes:

BTEX e HPA

Fase Livre: Em processo de remoção


MUNICÍPIO: IBIRITÉ

CNPJ: 33.000.167/0093-20

PETRÓLEO BRASILEIRO S/A - REGAP - DCAT I - DEPÓSITO DE CATALISADOR GASTO

Atividade: Refino de petróleo

Endereço: Rua Treze S/Nº

Coordenadas: X= -44.097391 | Y= -19.991046 | **Datum:** Sirgas2000 

Classificação: AI - Área Contaminada sob Investigação

Etapas de Gerenciamento: Investigação Detalhada/Avaliação de Risco

Fonte de contaminação: Descarte/Disposição de Resíduos, Vazamento ou Infiltração

Meios Impactados:

Águas subterrâneas, Solo

Contaminantes:

Antimônio, Arsênio, Chumbo, Níquel, TPH
(Hidrocarbonetos Totais de petróleo), Vanádio

Fase Livre: Não


MUNICÍPIO: IBIRITÉ

CNPJ: 25.878.539/0001-79

POSTO ROSÁRIO - POSTO ROSÁRIO

Atividade: Postos revendedores de combustíveis e afins

Endereço: Avenida São Paulo, 1.480 – Bairro Macaúbas

Coordenadas: X= -44.070231 | Y= -20.019793 | **Datum:** Sirgas2000 

Classificação: AI - Área Contaminada sob Investigação

Etapas de Gerenciamento: Investigação Detalhada/Avaliação de Risco

Fonte de contaminação: Vazamento ou Infiltração

Meios Impactados:

Águas subterrâneas, Solo

Contaminantes:

Benzeno, TPH (Hidrocarbonetos Totais de petróleo), Xilenos

Fase Livre: Sem Informação


MUNICÍPIO: IGARAPÉ

CNPJ: 10.866.684/0001-62

NOVO POSTO IGARAPÉ

Atividade: Postos revendedores de combustíveis e afins

Endereço: Avenida Professor Clóvis Salgado, 219

Coordenadas: X= -44.302965 | Y= -20.071589 | **Datum:** Sirgas2000 

Classificação: ACI - Área Contaminada sob Intervenção

Etapas de Gerenciamento: Intervenção/Remediação

Fonte de contaminação: Vazamento ou Infiltração

Meios Impactados:

Águas subterrâneas, Solo

Contaminantes:

BTEX e HPA

Fase Livre: Em processo de remoção


MUNICÍPIO: IGARAPÉ

CNPJ: 22.421.630/0001-72

POSTO BARRA LIMPA - POSTO BARRA LIMPA

Atividade: Postos revendedores de combustíveis e afins

Endereço: Rodovia Fernão Dias S/N Km 35

Coordenadas: X= -44.302754 | Y= -20.074756 | **Datum:** Sirgas2000 

Classificação: AR - Área Reabilitada para Uso Declarado - Comercial

Etapas de Gerenciamento: Área Reabilitada

Fonte de contaminação: Vazamento ou Infiltração

Meios Impactados:

Águas subterrâneas, Solo

Contaminantes:

BTEX e HPA

Fase Livre: Removida


MUNICÍPIO: IGUATAMA

CNPJ: 17.979.378/0001-81

POSTO DOURADÃO LTDA - POSTO DOURADÃO

Atividade: Postos revendedores de combustíveis e afins

Endereço: Rodovia BR 354, Km 452

Coordenadas: X= -45.715676 | Y= -20.177528 | **Datum:** Sirgas2000 

Classificação: AI - Área Contaminada sob Investigação - Comercial

Etapas de Gerenciamento: Investigação Confirmatória

Fonte de contaminação: Vazamento ou Infiltração

Meios Impactados:

Solo

Contaminantes:

Benzeno

Fase Livre: Não


MUNICÍPIO: IGUATAMA

CNPJ: 17.388.414/0001-32

POSTO DOURADINHO LTDA - POSTO DOURADINHO

Atividade: Postos revendedores de combustíveis e afins

Endereço: Rua Um, Nº 05, Centro

Coordenadas: X= -45.714831 | Y= -20.176469 | **Datum:** Sirgas2000 

Classificação: AR - Área Reabilitada para Uso Declarado - Comercial

Etapas de Gerenciamento: Área Reabilitada

Fonte de contaminação: Vazamento ou Infiltração

Meios Impactados:

Águas subterrâneas, Solo

Contaminantes:

Benzeno

Fase Livre: Não


MUNICÍPIO: IPATINGA

CNPJ: 43.171.438/0010-36

ANR TRANSPORTES RODOVIÁRIOS LTDA

Atividade: Transporte rodoviário de cargas

Endereço: Rua Tuparis, Nº 155

Coordenadas: X= -42.546602 | Y= -19.468989 | **Datum:** Sirgas2000 

Classificação: AR - Área Reabilitada para Uso Declarado - Comercial

Etapas de Gerenciamento: Área Reabilitada

Fonte de contaminação: Vazamento ou Infiltração

Meios Impactados:

Águas subterrâneas, Solo

Contaminantes:

Etilbenzeno, Xilenos

Fase Livre: Removida


MUNICÍPIO: IPATINGA

CNPJ: 21.027.537/0010-06

AUTO POSTO MAGALHAES & CIA LTDA - POSTO CENTRAL 7

Atividade: Postos revendedores de combustíveis e afins

Endereço: Avenida Carlos Chagas, 601

Coordenadas: X= -42.559206 | Y= -19.464339 | **Datum:** Sirgas2000 

Classificação: AR - Área Reabilitada para Uso Declarado - Comercial

Etapas de Gerenciamento: Área Reabilitada

Fonte de contaminação: Vazamento ou Infiltração

Meios Impactados:

Águas subterrâneas, Solo

Contaminantes:

BTEX e HPA

Fase Livre: Não


MUNICÍPIO: IPATINGA

CNPJ: 04.762.831/0001-51

POSTO PINHEIRO E CARVALHO LTDA - POSTO CARVALHO

Atividade: Postos revendedores de combustíveis e afins

Endereço: Avenida Selim José de Sales, 505

Coordenadas: X= -42.554673 | Y= -19.458060 | **Datum:** Sirgas2000 

Classificação: AR - Área Reabilitada para Uso Declarado - Comercial

Etapas de Gerenciamento: Área Reabilitada

Fonte de contaminação: Vazamento ou Infiltração

Meios Impactados:

Águas subterrâneas, Solo

Contaminantes:

BTEX e HPA

Fase Livre: Removida


MUNICÍPIO: IPATINGA

CNPJ: 60.894.730/0025-82

USIMINAS - USINAS SIDERÚRGICAS DE MINAS GERAIS - CARBOQUÍMICOS

Atividade: Indústria Metalúrgica

Endereço: Avenida Pedro Linhares Gomes, 5.431

Coordenadas: X= -42.538761 | Y= -19.484938 | **Datum:** Sirgas2000 

Classificação: AR - Área Reabilitada para Uso Declarado - Industrial

Etapas de Gerenciamento: Área Reabilitada

Fonte de contaminação: Descarte/Disposição de Resíduos

Meios Impactados:

Águas subterrâneas, Solo

Contaminantes:

BTEX e HPA

Fase Livre: Não


MUNICÍPIO: IPATINGA

CNPJ: 60.894.730/0025-82

USIMINAS - USINAS SIDERÚRGICAS DE MINAS GERAIS - CLUBE ACIARIA

Atividade: Indústria Metalúrgica

Endereço: Avenida Pedro Linhares Gomes, 5.431

Coordenadas: X= -42.534925 | Y= -19.491535 | **Datum:** Sirgas2000 

Classificação: AR - Área Reabilitada para Uso Declarado - Comercial

Etapas de Gerenciamento: Área Reabilitada

Fonte de contaminação: Descarte/Disposição de Resíduos

Meios Impactados:

Solo

Contaminantes:

BTEX e HPA

Fase Livre: Removida


MUNICÍPIO: IPATINGA

CNPJ: 60.894.730/0025-82

USIMINAS - USINAS SIDERÚRGICAS DE MINAS GERAIS - PÁTIO DE CARVÃO

Atividade: Indústria Metalúrgica

Endereço: Avenida Pedro Linhares Gomes, 5.431

Coordenadas: X= -42.518533 | Y= -19.484248 | **Datum:** Sirgas2000 

Classificação: ACI - Área Contaminada sob Intervenção

Etapas de Gerenciamento: Intervenção/Remediação

Fonte de contaminação: Descarte/Disposição de Resíduos

Meios Impactados:

Águas subterrâneas, Solo

Contaminantes:

BTEX e HPA

Fase Livre: Removida


MUNICÍPIO: IPATINGA

CNPJ: 60.894.730/0025-82

USIMINAS - USINAS SIDERÚRGICAS DE MINAS GERAIS - POÇO REDONDO

Atividade: Indústria Metalúrgica

Endereço: Avenida Pedro Linhares Gomes, 5.431

Coordenadas: X= -42.473333 | Y= -19.459415 | **Datum:** Sirgas2000 

Classificação: ACI - Área Contaminada sob Intervenção

Etapas de Gerenciamento: Intervenção/Remediação

Fonte de contaminação: Descarte/Disposição de Resíduos

Meios Impactados:

Águas subterrâneas

Contaminantes:

Alumínio, BTEX e HPA, Chumbo, Cromo, Níquel, Zinco

Fase Livre: Em processo de remoção


MUNICÍPIO: ITABIRA

CNPJ: 03.244.699/0015-29

ARAÚJO HIPERMERCADOS S/A - POSTO ARAÚJO

Atividade: Postos revendedores de combustíveis e afins

Endereço: Avenida João Pinheiro, 474 - Centro

Coordenadas: X= -43.226194 | Y= -19.625348 | **Datum:** Sirgas2000 

Classificação: AR - Área Reabilitada para Uso Declarado - Posto de Combustível

Etapas de Gerenciamento: Área Reabilitada

Fonte de contaminação: Vazamento ou Infiltração

Meios Impactados:

Águas subterrâneas

Contaminantes:

Benzeno

Fase Livre: Não


MUNICÍPIO: ITABIRA

CNPJ: 18.299.446/0001-24

ATERRO DE ITABIRA - DEPÓSITO DE RESÍDUO SÓLIDO URBANO DE ITABIRA

Atividade: Depósito de Resíduos Sólidos Urbanos

Endereço: Distrito de Ipoema Km 11,5

Coordenadas: X= -43.268430 | Y= -19.607481 | **Datum:** Sirgas2000 

Classificação: AI - Área Contaminada sob Investigação

Etapas de Gerenciamento: Investigação Confirmatória

Fonte de contaminação: Descarte/Disposição de Resíduos

Meios Impactados:

Águas subterrâneas, Solo

Contaminantes:

Alumínio, Antimônio, Bário, Chumbo, Cobalto, Cobre, Cromo, Manganês, Nitrato (como N), Zinco

Fase Livre: Não


MUNICÍPIO: ITABIRA

CNPJ: 33.592.510/0160-09

COMPANHIA VALE DO RIO DOCE (LAVADOR DE VEÍCULOS DA OFICINA CENTRALIZADA - MINA CONCEIÇÃO) - MINA CONCEIÇÃO

Atividade: Lavra a céu aberto com tratamento a úmido minério

Endereço: Serra do Esmeril, S/N - Bairro Campestre

Coordenadas: X= -43.244811 | Y= -19.617338 | **Datum:** Sirgas2000 

Classificação: ACI - Área Contaminada sob Intervenção

Etapas de Gerenciamento: Intervenção/Remediação

Fonte de contaminação: Vazamento ou Infiltração

Meios Impactados:

Solo

Contaminantes:

TPH (Hidrocarbonetos Totais de petróleo)

Fase Livre: Sem informação


MUNICÍPIO: ITABIRA

CNPJ: 20.987.954/0001-47

POSTO CAMPESTRE ITABIRA - MATRIZ

Atividade: Postos revendedores de combustíveis e afins

Endereço: Rua Santa Maria, Nº 57, Bairro Penha

Coordenadas: X= -43.227215 | Y= -19.616994 | **Datum:** Sirgas2000 

Classificação: ACI - Área Contaminada sob Intervenção - Industrial

Etapas de Gerenciamento: Intervenção/Remediação

Fonte de contaminação: Vazamento ou Infiltração

Meios Impactados:

Águas subterrâneas, Solo

Contaminantes:

Benzeno, Etilbenzeno, Naftaleno, TPH
(Hidrocarbonetos Totais de petróleo)

Fase Livre: Não


MUNICÍPIO: ITABIRA

CNPJ: 33.592.510/0164-09

VALE ESTRADA DE FERRO VITÓRIA A MINAS - ESTAÇÃO LABOREAUX

Atividade: Ferrovia

Endereço: Estrada de Ferro Vitória Minas, Ramal Itabira, Km 533

Coordenadas: X= -43.238239 | Y= -19.631108 | **Datum:** Sirgas2000 

Classificação: AR - Área Reabilitada para Uso Declarado - Uso Geral

Etapas de Gerenciamento: Área Reabilitada

Fonte de contaminação: Vazamento ou Infiltração

Meios Impactados:

Águas subterrâneas, Solo

Contaminantes:

Benzeno, Benzo(b)fluoranteno, Benzo(k)fluoranteno, BTEX e HPA, Criseno

Fase Livre: Removida


MUNICÍPIO: ITABIRINHA

CNPJ: 04.474.525/0001-10

AUTO POSTO ALEXANDRE E GUALBERTO - POSTO BADROCA

Atividade: Postos revendedores de combustíveis e afins

Endereço: Avenida Getúlio Vargas, 79

Coordenadas: X= -41.234141 | Y= -18.571127 | **Datum:** Sirgas2000 

Classificação: ACI - Área Contaminada sob Intervenção

Etapas de Gerenciamento: Intervenção/Remediação

Fonte de contaminação: Vazamento ou Infiltração

Meios Impactados:

Águas subterrâneas, Solo

Contaminantes:

Benzeno, Benzo(a)pireno, Benzo(b)fluoranteno,
Dibenzo(a, h) antraceno

Fase Livre: Em processo de remoção


MUNICÍPIO: ITABIRITO

CNPJ: 21.000.120/0001-69

BRETAS E FILHOS LTDA - BRETAS E FILHOS

Atividade: Postos revendedores de combustíveis e afins

Endereço: Avenida Queiroz Júnior, 253

Coordenadas: X= -43.803119 | Y= -20.253238 | **Datum:** Sirgas2000 

Classificação: AR - Área Reabilitada para Uso Declarado - Comercial

Etapas de Gerenciamento: Área Reabilitada

Fonte de contaminação: Vazamento ou Infiltração

Meios Impactados:

Águas subterrâneas, Solo

Contaminantes:

Benzeno, Xilenos

Fase Livre: Removida


MUNICÍPIO: ITABIRITO

CNPJ: 19.150.895/0001-79

IRMÃOS TABARI LTDA - IRMÃOS TABARI LTDA

Atividade: Postos revendedores de combustíveis e afins

Endereço: Rodovia BR 356, Km 39,5 Zona Rural

Coordenadas: X= -43.866590 | Y= -20.194841 | **Datum:** Sirgas2000 

Classificação: AI - Área Contaminada sob Investigação

Etapas de Gerenciamento: Investigação Detalhada/Avaliação de Risco

Fonte de contaminação: Vazamento ou Infiltração

Meios Impactados:

Águas subterrâneas

Contaminantes:

TPH (Hidrocarbonetos Totais de petróleo)

Fase Livre: Não


MUNICÍPIO: ITABIRITO

CNPJ: 07.286.114/0001-99

POSTO DE COMBUSTÍVEL JC LTDA. - POSTO CRISTO REI

Atividade: Postos revendedores de combustíveis e afins

Endereço: Rua da Carioca, 62 – Santa Rita

Coordenadas: X= -43.808859 | Y= -20.253773 | **Datum:** Sirgas2000 

Classificação: AMR - Área em Processo de Monitoramento para Reabilitação

Etapas de Gerenciamento: Monitoramento para Reabilitação

Fonte de contaminação: Acidente, Vazamento ou Infiltração

Meios Impactados:

Águas subterrâneas, Águas superficiais, Solo

Contaminantes:

Benzeno, Benzo(a)antraceno, Tolueno

Fase Livre: Removida


MUNICÍPIO: ITAJUBÁ

CNPJ: 23.274.230/0001-44

AUTO POSTO PETRODIAS - POSTO GUANABARA

Atividade: Postos revendedores de combustíveis e afins

Endereço: Avenida Presidente Tancredo Neves, 756 , Bairro São Judas Tadeu

Coordenadas: X= -45.469189 | Y= -22.423139 | **Datum:** Sirgas2000 

Classificação: AMR - Área em Processo de Monitoramento para Reabilitação - Comercial

Etapas de Gerenciamento: Monitoramento para Reabilitação

Fonte de contaminação: Vazamento ou Infiltração

Meios Impactados:

Águas subterrâneas, Solo

Contaminantes:

Benzeno

Fase Livre: Não


MUNICÍPIO: ITAJUBÁ

CNPJ: 12.354.399/0001-98

POSTO PEDRA AMARELA - EX-POSTO DO GUIDO LTDA

Atividade: Postos revendedores de combustíveis e afins

Endereço: Avenida Presidente Tancredo de Almeida Neves, Nº 1075, Bairro Avenida/Santos Dumont

Coordenadas: X= -45.472760 | Y= -22.423210 | **Datum:** Sirgas2000 

Classificação: AMR - Área em Processo de Monitoramento para Reabilitação - Comercial

Etapas de Gerenciamento: Monitoramento para Reabilitação

Fonte de contaminação: Vazamento ou Infiltração

Meios Impactados:

Águas subterrâneas, Solo

Contaminantes:

Benzeno, Etilbenzeno, Tolueno, Xilenos

Fase Livre: Não


MUNICÍPIO: ITAJUBÁ

CNPJ: 45.694.437/0023-16

REDE DE POSTOS SETE ESTRELAS LTDA. - POSTO 46

Atividade: Postos revendedores de combustíveis e afins

Endereço: Avenida Presidente Tancredo de Almeida Neves, 336 - São Judas Tadeu

Coordenadas: X= -45.466399 | Y= -22.426271 | **Datum:** Sirgas2000 

Classificação: AR - Área Reabilitada para Uso Declarado - Posto de Combustível

Etapas de Gerenciamento: Área Reabilitada

Fonte de contaminação: Vazamento ou Infiltração

Meios Impactados:

Águas subterrâneas, Solo

Contaminantes:

Benzeno

Fase Livre: Não


MUNICÍPIO: ITAJUBÁ

CNPJ: 21.032.230/0001-02

SOCIEDADE DOS MOTORISTAS DO SUL DE MINAS - SOCIEDADE DOS MOTORISTAS DO SUL DE MINAS

Atividade: Postos revendedores de combustíveis e afins

Endereço: Avenida Pe. Lourenço da Costa Moreira, 409, São Sebastião

Coordenadas: X= -45.449314 | Y= -22.431807 | **Datum:** Sirgas2000 

Classificação: AMR - Área em Processo de Monitoramento para Reabilitação

Etapas de Gerenciamento: Monitoramento para Reabilitação

Fonte de contaminação: Vazamento ou Infiltração

Meios Impactados:

Águas subterrâneas, Solo

Contaminantes:

BTEX e HPA

Fase Livre: Não


MUNICÍPIO: ITAMARANDIBA

CNPJ: 04.702.816/0001-18

AUTO POSTO ITAPOÃ - POSTO SAO JORGE

Atividade: Postos revendedores de combustíveis e afins

Endereço: Avenida Jequitinhonha, 95 - Florestal

Coordenadas: X= -42.857813 | Y= -17.854642 | **Datum:** Sirgas2000 

Classificação: AMR - Área em Processo de Monitoramento para Reabilitação

Etapas de Gerenciamento: Monitoramento para Reabilitação

Fonte de contaminação: Vazamento ou Infiltração

Meios Impactados:

Águas subterrâneas, Solo

Contaminantes:

Etilbenzeno, Fenantreno, Naftaleno

Fase Livre: Em processo de remoção


MUNICÍPIO: ITAMBACURI

CNPJ: 13.569.064/0003-11

REDE HG COMBUSTÍVEIS LTDA - POSTO PERIQUITO

Atividade: Postos revendedores de combustíveis e afins

Endereço: Rodovia BR 116, Km 324, S/N

Coordenadas: X= -41.706522 | Y= -18.175867 | **Datum:** Sirgas2000 

Classificação: ACI - Área Contaminada sob Intervenção - Comercial

Etapas de Gerenciamento: Intervenção/Remediação

Fonte de contaminação: Vazamento ou Infiltração

Meios Impactados:

Águas subterrâneas

Contaminantes:

Benzeno, Etilbenzeno, Naftaleno, TPH
(Hidrocarbonetos Totais de petróleo), Xilenos

Fase Livre: Não


MUNICÍPIO: ITAPAGIPE

CNPJ: 13.257.004/0001-00

COOPERATIVA AGROPECUÁRIA DE ITAPAGIPE LTDA - POSTO 500

Atividade: Postos revendedores de combustíveis e afins

Endereço: Avenida Dezesesseis, 500

Coordenadas: X= -49.363447 | Y= -19.902184 | **Datum:** Sirgas2000 

Classificação: AMR - Área em Processo de Monitoramento para Reabilitação

Etapas de Gerenciamento: Monitoramento para Reabilitação

Fonte de contaminação: Vazamento ou Infiltração

Meios Impactados:

Águas subterrâneas, Solo

Contaminantes:

BTEX e HPA

Fase Livre: Removida


MUNICÍPIO: ITAPECERICA

CNPJ: 21.229.604/0001-84

ELETRO MANGANÊS LTDA - SITE DO CAFOFO

Atividade: Produção de substâncias químicas não listadas

Endereço: Rodovia MG 164, Km 04

Coordenadas: X= -45.149311 | Y= -20.430967 | **Datum:** Sirgas2000 

Classificação: AR - Área Reabilitada para Uso Declarado - Industrial

Etapas de Gerenciamento: Área Reabilitada

Fonte de contaminação: Vazamento ou Infiltração

Meios Impactados:

Águas subterrâneas, Solo

Contaminantes:

Manganês

Fase Livre: Não


MUNICÍPIO: ITAPEVA

CNPJ: 21.651.088/0001-81

AUTO POSTO LEÃO LTDA - EPP - AUTO POSTO LEÃO LTDA - EPP

Atividade: Postos revendedores de combustíveis e afins

Endereço: Rua Heitor Clemente, 40

Coordenadas: X= -46.220614 | Y= -22.766923 | **Datum:** Sirgas2000 

Classificação: AR - Área Reabilitada para Uso Declarado - Comercial

Etapas de Gerenciamento: Área Reabilitada

Fonte de contaminação: Vazamento ou Infiltração

Meios Impactados:

Águas subterrâneas, Solo

Contaminantes:

BTEX e HPA

Fase Livre: Não


MUNICÍPIO: ITATIAIUÇU

CNPJ: 02.314.366/0004-03

ORICA SERVIÇOS DE MINERAÇÃO - ORICA SERVIÇOS DE MINERAÇÃO

Atividade: Indústria Química

Endereço: Vila Samambaia S/N, Zona Rural

Coordenadas: X= -44.449789 | Y= -20.163489 | **Datum:** Sirgas2000 

Classificação: ACI - Área Contaminada sob Intervenção

Etapas de Gerenciamento: Investigação Detalhada/Avaliação de Risco

Fonte de contaminação: Descarte/Disposição de Resíduos

Meios Impactados:

Águas subterrâneas, Solo

Contaminantes:

Alumínio, Arsênio, Manganês, Nitrato (como N)

Fase Livre: Não


MUNICÍPIO: ITAÚNA

CNPJ: 17.469.701/0110-20

ARCELOR MITTAL - ITAÚNA SIDERURGICA - ANTIGO PÁTIO DE SUCATA EXTERNO

Atividade: Indústria Metalúrgica

Endereço: Rua Clara Chaves, 150, São Judas Tadeu

Coordenadas: X= -44.588580 | Y= -20.065895 | **Datum:** Sirgas2000 

Classificação: AR - Área Reabilitada para Uso Declarado - Industrial

Etapas de Gerenciamento: Área Reabilitada

Fonte de contaminação: Descarte/Disposição de Resíduos, Vazamento ou Infiltração

Meios Impactados:

Águas subterrâneas, Solo

Contaminantes:

Bário, Cobalto, Manganês

Fase Livre: Não


MUNICÍPIO: ITAÚNA

CNPJ: 17.469.701/0110-20

ARCELOR MITTAL - ITAÚNA SIDERURGICA - ANTIGO PÁTIO DE SUCATA INTERNO

Atividade: Indústria Metalúrgica

Endereço: Rua Clara Chaves, 150 São Judas Tadeu

Coordenadas: X= -44.590599 | Y= -20.066720 | **Datum:** Sirgas2000 

Classificação: AR - Área Reabilitada para Uso Declarado - Industrial

Etapas de Gerenciamento: Área Reabilitada

Fonte de contaminação: Descarte/Disposição de Resíduos, Vazamento ou Infiltração

Meios Impactados:

Águas subterrâneas, Solo

Contaminantes:

Bário, Cobalto

Fase Livre: Não


MUNICÍPIO: ITAÚNA

CNPJ: 17.469.701/0110-20

ARCELOR MITTAL - ITAÚNA SIDERURGICA - DECATADOR DE CAREPA

Atividade: Indústria Metalúrgica

Endereço: Rua Clara Chaves, 150 São Judas Tadeu

Coordenadas: X= -44.592391 | Y= -20.067999 | **Datum:** Sirgas2000 

Classificação: AR - Área Reabilitada para Uso Declarado - Industrial

Etapas de Gerenciamento: Área Reabilitada

Fonte de contaminação: Descarte/Disposição de Resíduos

Meios Impactados:

Águas subterrâneas, Solo

Contaminantes:

Bário, Cobalto, Manganês

Fase Livre: Não


MUNICÍPIO: ITAÚNA

CNPJ: 17.469.701/0110-20

ARCELOR MITTAL - ITAÚNA SIDERURGICA - GALPÃO DE EXPEDIÇÃO

Atividade: Indústria Metalúrgica

Endereço: Rua Clara Chaves, 150 São Judas Tadeu

Coordenadas: X= -44.589886 | Y= -20.067349 | **Datum:** Sirgas2000 

Classificação: AR - Área Reabilitada para Uso Declarado - Industrial

Etapas de Gerenciamento: Área Reabilitada

Fonte de contaminação: Descarte/Disposição de Resíduos, Vazamento ou Infiltração

Meios Impactados:

Águas subterrâneas, Solo

Contaminantes:

Cobalto

Fase Livre: Não


MUNICÍPIO: ITAÚNA

CNPJ: 17.469.701/0110-20

ARCELOR MITTAL - ITAÚNA SIDERURGICA - GALPÃO DE MATÉRIA PRIMA

Atividade: Indústria Metalúrgica

Endereço: Rua Clara Chaves, 150 São Judas Tadeu

Coordenadas: X= -44.589682 | Y= -20.066951 | **Datum:** Sirgas2000 

Classificação: AR - Área Reabilitada para Uso Declarado - Industrial

Etapas de Gerenciamento: Área Reabilitada

Fonte de contaminação: Descarte/Disposição de Resíduos, Vazamento ou Infiltração

Meios Impactados:

Águas subterrâneas, Solo

Contaminantes:

Bário, Cobalto

Fase Livre: Não


MUNICÍPIO: ITAÚNA

CNPJ: 17.469.701/0110-20

ARCELOR MITTAL - ITAÚNA SIDERURGICA - MARGEM ESQUERDA DO RIO SÃO JOÃO

Atividade: Indústria Metalúrgica

Endereço: Rua Clara Chaves, 150 São Judas Tadeu

Coordenadas: X= -44.592015 | Y= -20.065173 | **Datum:** Sirgas2000 

Classificação: AR - Área Reabilitada para Uso Declarado - Industrial

Etapas de Gerenciamento: Área Reabilitada

Fonte de contaminação: Descarte/Disposição de Resíduos, Vazamento ou Infiltração

Meios Impactados:

Águas subterrâneas, Solo

Contaminantes:

Bário, Manganês

Fase Livre: Não


MUNICÍPIO: ITAÚNA

CNPJ: 17.469.701/0110-20

ARCELOR MITTAL - ITAÚNA SIDERURGICA - PÁTIO DE REFUGOS

Atividade: Indústria Metalúrgica

Endereço: Rua Clara Chaves, 150 São Judas Tadeu

Coordenadas: X= -44.586566 | Y= -20.069194 | **Datum:** Sirgas2000 

Classificação: AR - Área Reabilitada para Uso Declarado - Industrial

Etapas de Gerenciamento: Área Reabilitada

Fonte de contaminação: Descarte/Disposição de Resíduos, Vazamento ou Infiltração

Meios Impactados:

Águas subterrâneas, Solo

Contaminantes:

Alumínio, Manganês, Molibdênio, Níquel

Fase Livre: Não


MUNICÍPIO: ITAÚNA

CNPJ: 18.556.232/0001-07

BR METAL USINAGEM E SERVIÇOS - ANTIGO POSTO PEDRA NEGRA

Atividade: Postos revendedores de combustíveis e afins

Endereço: Avenida Getúlio Vargas, 353

Coordenadas: X= -44.579214 | Y= -20.073248 | **Datum:** Sirgas2000 

Classificação: ACI - Área Contaminada sob Intervenção - Comercial

Etapas de Gerenciamento: Intervenção/Remediação

Fonte de contaminação: Vazamento ou Infiltração

Meios Impactados:

Águas subterrâneas, Solo

Contaminantes:

BTEX e HPA

Fase Livre: Em processo de remoção


MUNICÍPIO: ITUÊTA

CNPJ: 18.413.179/0001-74

PREFEITURA MUNICIPAL DE ITUETA - LIXÃO DE ITUETA

Atividade: Tratamento e/ou disposição final de resíduos

Endereço: Praça Antônio Barbosa de Castro, Nº 35

Coordenadas: X= -41.229809 | Y= -19.391103 | **Datum:** Sirgas2000 

Classificação: AI - Área Contaminada sob Investigação - Industrial

Etapas de Gerenciamento: Investigação Detalhada/Avaliação de Risco

Fonte de contaminação: Descarte/Disposição de Resíduos

Meios Impactados:

Águas subterrâneas, Solo

Contaminantes:

Bário, Cobalto, Manganês, Nitrato (como N)

Fase Livre: Não


MUNICÍPIO: ITUIUTABA

CNPJ: 44.207.223/0006-04

EMPRESA DE TRANSPORTES SOPRO DIVINO

Atividade: Postos revendedores de combustíveis e afins

Endereço: Ave Napoleão Faissol, 297 - Alvorada

Coordenadas: X= -49.489081 | Y= -18.967811 | **Datum:** Sirgas2000 

Classificação: ACI - Área Contaminada sob Intervenção

Etapas de Gerenciamento: Monitoramento para Reabilitação

Fonte de contaminação: Vazamento ou Infiltração

Meios Impactados:

Águas subterrâneas

Contaminantes:

TPH (Hidrocarbonetos Totais de petróleo)

Fase Livre: Não


MUNICÍPIO: ITUIUTABA

CNPJ: 19.046.218/0001-05

MACEDO & SOUZA LTDA - DÉCIO AUTO POSTO

Atividade: Postos revendedores de combustíveis e afins

Endereço: Rodovia BR 365, Km 760

Coordenadas: X= -49.500223 | Y= -18.965158 | **Datum:** Sirgas2000 

Classificação: ACI - Área Contaminada sob Intervenção - Comercial

Etapas de Gerenciamento: Intervenção/Remediação

Fonte de contaminação: Vazamento ou Infiltração

Meios Impactados:

Águas subterrâneas, Solo

Contaminantes:

Benzeno, Criseno, Naftaleno

Fase Livre: Em processo de remoção


MUNICÍPIO: ITUIUTABA

CNPJ: 21.324.173/0001-35

POSTO REGENTE LTDA - POSTO REGENTE LTDA

Atividade: Postos revendedores de combustíveis e afins

Endereço: Rua Vinte E Seis N° 679, Centro

Coordenadas: X= -49.460581 | Y= -18.971679 | **Datum:** Sirgas2000 

Classificação: ACI - Área Contaminada sob Intervenção - Comercial

Etapas de Gerenciamento: Intervenção/Remediação

Fonte de contaminação: Vazamento ou Infiltração

Meios Impactados:

Águas subterrâneas, Solo

Contaminantes:

Benzeno, Etilbenzeno, Naftaleno, Tolueno, Xilenos

Fase Livre: Não


MUNICÍPIO: ITUIUTABA

CNPJ: 18.449.504/0029-50

ROTAS DE VIAÇÃO DO TRIANGULO LTDA - NACIONAL EXPRESSO

Atividade: Postos revendedores de combustíveis e afins

Endereço: Rua Natal, Nº 545, Bairro Santo Antônio

Coordenadas: X= -49.458135 | Y= -18.958609 | **Datum:** Sirgas2000 

Classificação: AMR - Área em Processo de Monitoramento para Reabilitação - Comercial

Etapas de Gerenciamento: Monitoramento para Reabilitação

Fonte de contaminação: Vazamento ou Infiltração

Meios Impactados:

Águas subterrâneas, Solo

Contaminantes:

Antraceno, Benzeno, Benzo(a)antraceno,
Benzo(a)pireno, Dibenzo(a, h) antraceno, Tolueno,
Xilenos

Fase Livre: Removida


MUNICÍPIO: JABOTICATUBAS

CNPJ: 25.396.433/0001-39

POSTO ILAND LTDA - POSTO ILAND LTDA

Atividade: Postos revendedores de combustíveis e afins

Endereço: Rua Benedito Quintino, 347

Coordenadas: X= -43.747015 | Y= -19.517648 | **Datum:** Sirgas2000 

Classificação: AR - Área Reabilitada para Uso Declarado - Posto de Combustível

Etapas de Gerenciamento: Área Reabilitada

Fonte de contaminação: Vazamento ou Infiltração

Meios Impactados:

Águas subterrâneas, Solo

Contaminantes:

BTEX e HPA

Fase Livre: Não


MUNICÍPIO: JANAÚBA

CNPJ: 71.014.658/0001-09

POSTO JANAÚBA - EX CRUZ E PAULA

Atividade: Postos revendedores de combustíveis e afins

Endereço: Avenida Manuel Athayde, 2.621 - Santo Antônio

Coordenadas: X= -43.297878 | Y= -15.829704 | **Datum:** Sirgas2000 

Classificação: AMR - Área em Processo de Monitoramento para Reabilitação

Etapas de Gerenciamento: Monitoramento para Reabilitação

Fonte de contaminação: Vazamento ou Infiltração

Meios Impactados:

Águas subterrâneas, Solo

Contaminantes:

Benzeno, Tolueno, TPH (Hidrocarbonetos Totais de petróleo), Xilenos

Fase Livre: Não


MUNICÍPIO: JANUÁRIA

CNPJ: 18.056.655/0001-47

JUÁ CENTER LTDA - POSTO PIONEIRO

Atividade: Postos revendedores de combustíveis e afins

Endereço: Avenida Marechal Deodoro da Fonseca, 476

Coordenadas: X= -44.366151 | Y= -15.491840 | **Datum:** Sirgas2000 

Classificação: ACI - Área Contaminada sob Intervenção

Etapas de Gerenciamento: Intervenção/Remediação

Fonte de contaminação: Vazamento ou Infiltração

Meios Impactados:

Águas subterrâneas, Solo

Contaminantes:

BTEX e HPA

Fase Livre: Em processo de remoção


MUNICÍPIO: JECEABA

CNPJ: 01.417.222/0003-39

MRS LOGÍSTICA S.A. - OFICINA DE LOCOMOTIVAS P1-7

Atividade: Ferrovia

Endereço: Pátio João Carlos Guedes, S/Nº, Ferrovia do Aço, Zona Rural

Coordenadas: X= -43.976440 | Y= -20.593018 | **Datum:** Sirgas2000 

Classificação: AMR - Área em Processo de Monitoramento para Reabilitação

Etapas de Gerenciamento: Monitoramento para Reabilitação

Fonte de contaminação: Acidente, Vazamento ou Infiltração

Meios Impactados:

Águas subterrâneas, Solo

Contaminantes:

BTEX e HPA, TPH (Hidrocarbonetos Totais de petróleo)

Fase Livre: Removida


MUNICÍPIO: JEQUITIBÁ

CNPJ: 17.401.449/0001-64

POSTO AMARÍLIO E SILVA LTDA - EDSON ANTONIO DA SILVA

Atividade: Postos revendedores de combustíveis e afins

Endereço: Rodovia MG 238, Km 125

Coordenadas: X= -44.022292 | Y= -19.236818 | **Datum:** Sirgas2000 

Classificação: AR - Área Reabilitada para Uso Declarado - Posto de Combustível

Etapas de Gerenciamento: Área Reabilitada

Fonte de contaminação: Vazamento ou Infiltração

Meios Impactados:

Águas subterrâneas, Solo

Contaminantes:

BTEX e HPA

Fase Livre: Não


MUNICÍPIO: JOANÉSIA

CNPJ: 00.662.925/0001-06

POSTO W ARAÚJO LTDA - POSTO JOANÉSIA

Atividade: Postos revendedores de combustíveis e afins

Endereço: Rua Joaquim Dias de Moura Km 5 Centro

Coordenadas: X= -42.681227 | Y= -19.174773 | **Datum:** Sirgas2000 

Classificação: ACI - Área Contaminada sob Intervenção

Etapas de Gerenciamento: Investigação Detalhada/Avaliação de Risco

Fonte de contaminação: Vazamento ou Infiltração

Meios Impactados:

Águas subterrâneas, Solo

Contaminantes:

Benzeno, Etilbenzeno, Naftaleno, Xilenos

Fase Livre: Não


MUNICÍPIO: JOÃO MONLEVADE

CNPJ: 17.469.701/0066-12

ARCELOR MITTAL BRASIL S/A - UNIDADE MONLEVADE

Atividade: Siderurgia e elaboração de produtos siderúrgicos com redução de minérios, inclusive ferro-gusa

Endereço: Avenida Getúlio Vargas, Nº 100, Centro Industrial

Coordenadas: X= -43.129935 | Y= -19.829797 | **Datum:** Sirgas2000 

Classificação: AI - Área Contaminada sob Investigação - Industrial

Etapas de Gerenciamento: Investigação Detalhada/Avaliação de Risco

Fonte de contaminação: Descarte/Disposição de Resíduos

Meios Impactados:

Águas subterrâneas, Águas superficiais

Contaminantes:

Arsênio, Boro, Cobalto, Manganês, TPH (Hidrocarbonetos Totais de petróleo)

Fase Livre: Sem informação


MUNICÍPIO: JOÃO MONLEVADE

CNPJ: 08.331.494/0001-07

COMBUSTÍVEIS BAÚ LTDA. - POSTO BAÚ

Atividade: Postos revendedores de combustíveis e afins

Endereço: Avenida Getúlio Vargas, 1.924

Coordenadas: X= -43.169609 | Y= -19.834630 | **Datum:** Sirgas2000 

Classificação: AR - Área Reabilitada para Uso Declarado - Posto de Combustível

Etapas de Gerenciamento: Área Reabilitada

Fonte de contaminação: Vazamento ou Infiltração

Meios Impactados:

Águas subterrâneas, Solo

Contaminantes:

BTEX e HPA

Fase Livre: Removida


MUNICÍPIO: JOÃO MONLEVADE

CNPJ: 00.067.750/0001-80

POSTO LONGANA LTDA. - POSTO LONGANA

Atividade: Postos revendedores de combustíveis e afins

Endereço: Avenida Wilson Alvarenga, 04 - Belmonte

Coordenadas: X= -43.155942 | Y= -19.814017 | **Datum:** Sirgas2000 

Classificação: AI - Área Contaminada sob Investigação

Etapas de Gerenciamento: Investigação Detalhada/Avaliação de Risco

Fonte de contaminação: Vazamento ou Infiltração

Meios Impactados:

Águas subterrâneas

Contaminantes:

Benzeno, Xilenos

Fase Livre: Não


MUNICÍPIO: JOÃO MONLEVADE

CNPJ: 20.820.890/0001-95

POSTO LULU LTDA - POSTO LULU

Atividade: Postos revendedores de combustíveis e afins

Endereço: Rodovia BR 262, Km 108

Coordenadas: X= -43.185328 | Y= -19.838449 | **Datum:** Sirgas2000 

Classificação: AMR - Área em Processo de Monitoramento para Reabilitação

Etapas de Gerenciamento: Monitoramento para Reabilitação

Fonte de contaminação: Vazamento ou Infiltração

Meios Impactados:

Águas subterrâneas, Solo

Contaminantes:

BTEX e HPA

Fase Livre: Não


MUNICÍPIO: JOÃO MONLEVADE

CNPJ: 22.861.716/0001-16

POSTO VIMOM LTDA - EX COMERCIAL DE COMBUSTIVEIS MONLEVADE LTDA

Atividade: Postos revendedores de combustíveis e afins

Endereço: Avenida Armando Fajardo, 3.700

Coordenadas: X= -43.169646 | Y= -19.834710 | **Datum:** Sirgas2000 

Classificação: ACI - Área Contaminada sob Intervenção - Comercial

Etapas de Gerenciamento: Intervenção/Remediação

Fonte de contaminação: Vazamento ou Infiltração

Meios Impactados:

Águas subterrâneas, Solo

Contaminantes:

BTEX e HPA

Fase Livre: Em processo de remoção


MUNICÍPIO: JUIZ DE FORA

CNPJ: 10.782.507/0001-06

AUTO POSTO PAPAGAIO LTDA - AUTO POSTO PAPAGAIO LTDA

Atividade: Postos revendedores de combustíveis e afins

Endereço: Avenida Presidente Juscelino Kubtschek, 5.553 A

Coordenadas: X= -43.424427 | Y= -21.699056 | **Datum:** Sirgas2000 

Classificação: ACI - Área Contaminada sob Intervenção

Etapas de Gerenciamento: Investigação Detalhada/Avaliação de Risco

Fonte de contaminação: Vazamento ou Infiltração

Meios Impactados:

Águas subterrâneas, Solo

Contaminantes:

BTEX e HPA

Fase Livre: Não removida


MUNICÍPIO: JUIZ DE FORA

CNPJ: 21.551.379/0001-06

**BECTON E DICKINSON INDÚSTRIA CIRÚRGICA LTDA - BECTON E DICKINSON INDÚSTRIA
CIRÚRGICA LTDA**

Atividade: Fabricação de materiais para uso em medicina e afins

Endereço: Avenida Juscelino Kubitscheck, 273

Coordenadas: X= -43.389606 | Y= -21.737612 | **Datum:** Sirgas2000 

Classificação: ACI - Área Contaminada sob Intervenção - Industrial

Etapas de Gerenciamento: Intervenção/Remediação

Fonte de contaminação: Descarte/Disposição de Resíduos, Emissões atmosféricas, Vazamento ou

Meios Impactados:

Águas subterrâneas

Contaminantes:

1,2 - Dicloroetano - cis, Tetracloroetano - PCE,
Tricloroetano - TCE

Fase Livre: Não


MUNICÍPIO: JUIZ DE FORA

CNPJ: 21.617.865/0001-71

**CAMPOS & LOUREIRO SOCIEDADE COMERCIAL DE COMBUTÍVEIS LTDA - CAMPOS & LOUREIRO
SOCIEDADE COMERCIAL DE COMBUTÍVEIS LTDA**

Atividade: Postos revendedores de combustíveis e afins

Endereço: Avenida Brasil - 6823 , Mariano Procópio

Coordenadas: X= -43.375931 | Y= -21.737707 | **Datum:** Sirgas2000 

Classificação: AI - Área Contaminada sob Investigação

Etapas de Gerenciamento: Investigação Confirmatória

Fonte de contaminação: Vazamento ou Infiltração

Meios Impactados:

Águas subterrâneas, Solo

Contaminantes:

BTEX e HPA

Fase Livre: Não


MUNICÍPIO: JUIZ DE FORA

CNPJ: 45.543.915/0275-43

**CARREFOUR COMÉRCIO E INDÚSTRIA LTDA - CARREFOUR COMÉRCIO E INDÚSTRIA LTDA -
POSTO DE COMBUSTÍVEL**

Atividade: Postos revendedores de combustíveis e afins

Endereço: Avenida Barão do Rio Branco, 5001, Bairro Graminha

Coordenadas: X= -43.338041 | Y= -21.784992 | **Datum:** Sirgas2000 

Classificação: ACI - Área Contaminada sob Intervenção

Etapas de Gerenciamento: Intervenção/Remediação

Fonte de contaminação: Vazamento ou Infiltração

Meios Impactados:

Águas subterrâneas

Contaminantes:

Benzeno, Etilbenzeno, TPH (Hidrocarbonetos Totais de petróleo), Xilenos

Fase Livre: Não


MUNICÍPIO: JUIZ DE FORA

CNPJ: 23.153.943/0023-65

**COOPERVAP - COOPERATIVA AGROPECUÁRIA DO VALE DO PARACATU LTDA - EX-POSTO CATUÍ
LTDA**

Atividade: Postos revendedores de combustíveis e afins

Endereço: Rodovia BR 040 Km 44,5

Coordenadas: X= -46.848847 | Y= -17.233914 | **Datum:** Sirgas2000 

Classificação: ACI - Área Contaminada sob Intervenção

Etapas de Gerenciamento: Investigação Detalhada/Avaliação de Risco

Fonte de contaminação: Vazamento ou Infiltração

Meios Impactados:

Águas subterrâneas, Solo

Contaminantes:

Benzeno

Fase Livre: Não


MUNICÍPIO: JUIZ DE FORA

CNPJ: 15.355.329/0001-42

MARIANO COMÉRCIO DE COMBUSTÍVEIS (ANTIGO TAC LANCINI AUTO POSTO LTDA) - MARIANO COMÉRCIO DE COMBUSTÍVEIS (ANTIGO TAC LANCINI AUTO POSTO LTDA)

Atividade: Postos revendedores de combustíveis e afins

Endereço: Rua Tereza Cristina, 105

Coordenadas: X= -43.366301 | Y= -21.745245 | **Datum:** Sirgas2000 

Classificação: ACI - Área Contaminada sob Intervenção

Etapas de Gerenciamento: Intervenção/Remediação

Fonte de contaminação: Vazamento ou Infiltração

Meios Impactados:

Águas subterrâneas, Solo

Contaminantes:

Antraceno, Benzeno, Criseno, Etilbenzeno, Fenantreno, Fluoranteno, Xilenos

Fase Livre: Não


MUNICÍPIO: JUIZ DE FORA

CNPJ: 17.875.154/0001-20

MEDQUÍMICA INDUSTRIA FARMACÊUTICA - UNIDADE FABRIL - MATRIZ

Atividade: Fabricação de medicamentos

Endereço: Rua Otacílio Esteves da Silva, Km 40

Coordenadas: X= -43.363380 | Y= -21.715570 | **Datum:** Sirgas2000 

Classificação: AR - Área Reabilitada para Uso Declarado - Residencial

Etapas de Gerenciamento: Área Reabilitada

Fonte de contaminação: Lançamento de efluentes

Meios Impactados:

Águas subterrâneas, Solo

Contaminantes:

Fenol

Fase Livre: Não


MUNICÍPIO: JUIZ DE FORA

CNPJ: 42.416.651/0008-83

**NEXA RESOURCES (EX VOTORANTIM METAIS ZINCO S/A) - ANTIGOS DEPÓSITOS DE REJEITOS,
LIXIVIAÇÃO, ELETROLISE E ANTIGOS**

Atividade: Indústria Metalúrgica

Endereço: Rod BR 267, Km 19, Bº Igreja

Coordenadas: X= -43.473308 | Y= -21.706230 | **Datum:** Sirgas2000 

Classificação: AMR - Área em Processo de Monitoramento para Reabilitação

Etapas de Gerenciamento: Monitoramento para Reabilitação

Fonte de contaminação: Descarte/Disposição de Resíduos

Meios Impactados:

Águas subterrâneas, Solo

Contaminantes:

Zinco

Fase Livre: Não


MUNICÍPIO: JUIZ DE FORA

CNPJ: 42.416.651/0008-83

NEXA RESOURCES (EX VOTORANTIM METAIS ZINCO S/A) - ÁREA INDUSTRIAL

Atividade: Indústria Metalúrgica

Endereço: Rodovia BR 267, Km 119

Coordenadas: X= -43.473308 | Y= -21.706230 | **Datum:** Sirgas2000 

Classificação: AI - Área Contaminada sob Investigação

Etapas de Gerenciamento: Investigação Confirmatória

Fonte de contaminação: Descarte/Disposição de Resíduos

Meios Impactados:

Águas subterrâneas, Solo

Contaminantes:

Zinco

Fase Livre: Não


MUNICÍPIO: JUIZ DE FORA

CNPJ: 02.709.449/0002-30

PETROBRÁS TRANSPORTES S/A - OLEODUTO ORBEL 1, KM 114

Atividade: Outra atividade de infra-estrutura não especificada

Endereço: Rodovia MG 353, Km 112

Coordenadas: X= -21.883611 | Y= -43.487500 | **Datum:** Sirgas2000 

Classificação: ACI - Área Contaminada sob Intervenção

Etapas de Gerenciamento: Investigação Detalhada/Avaliação de Risco

Fonte de contaminação: Acidente, Vazamento ou Infiltração

Meios Impactados:

Águas subterrâneas, Solo

Contaminantes:

1,2,4 - Triclorobenzeno, 1,3,5 - Triclorobenzeno,
Benzeno, Etilbenzeno, Tolueno, Xilenos

Fase Livre: Removida


MUNICÍPIO: JUIZ DE FORA

CNPJ: 18.898.724/0001-60

POSTO DE GASOLINA FOX LTDA - POSTO LÍDER

Atividade: Postos revendedores de combustíveis e afins

Endereço: Avenida Olavo Bilac, 593 - Cerâmica

Coordenadas: X= -43.385197 | Y= -21.740149 | **Datum:** Sirgas2000 

Classificação: AR - Área Reabilitada para Uso Declarado - Posto de Combustível

Etapas de Gerenciamento: Área Reabilitada

Fonte de contaminação: Vazamento ou Infiltração

Meios Impactados:

Águas subterrâneas, Solo

Contaminantes:

Benzeno

Fase Livre: Não


MUNICÍPIO: JUIZ DE FORA

CNPJ: 21.580.030/0001-94

POSTO ELEFANTINHO - POSTO ELEFANTINHO

Atividade: Postos revendedores de combustíveis e afins

Endereço: Rua Saintchair Carvalho, 333

Coordenadas: X= -43.349986 | Y= -21.751766 | **Datum:** Sirgas2000 

Classificação: AR - Área Reabilitada para Uso Declarado - Posto de Combustível

Etapas de Gerenciamento: Área Reabilitada

Fonte de contaminação: Vazamento ou Infiltração

Meios Impactados:

Águas subterrâneas, Solo

Contaminantes:

BTEX e HPA

Fase Livre: Não


MUNICÍPIO: JUIZ DE FORA

CNPJ: 16.610.990/0001-10

POSTO MORAES LTDA - POSTINHO

Atividade: Postos revendedores de combustíveis e afins

Endereço: Avenida Barão do Rio Branco, 964

Coordenadas: X= -43.353093 | Y= -21.747840 | **Datum:** Sirgas2000 

Classificação: AMR - Área em Processo de Monitoramento para Reabilitação

Etapas de Gerenciamento: Monitoramento para Reabilitação

Fonte de contaminação: Vazamento ou Infiltração

Meios Impactados:

Águas subterrâneas, Solo

Contaminantes:

BTEX e HPA

Fase Livre: Removida


MUNICÍPIO: JUIZ DE FORA

CNPJ: 22.388.292/0001-14

POSTO PARAIBUNA LTDA - POSTO PARAIBUNA LTDA

Atividade: Postos revendedores de combustíveis e afins

Endereço: Rua Américo Lobo, 720

Coordenadas: X= -43.356384 | Y= -21.743925 | **Datum:** Sirgas2000 

Classificação: ACI - Área Contaminada sob Intervenção

Etapas de Gerenciamento: Intervenção/Remediação

Fonte de contaminação: Vazamento ou Infiltração

Meios Impactados:

Águas subterrâneas, Solo

Contaminantes:

BTEX e HPA

Fase Livre: Em processo de remoção


MUNICÍPIO: JUIZ DE FORA

CNPJ: 21.833.710/0001-72

POSTO PROSA LTDA - POSTO MARIANO PROCOPIO

Atividade: Postos revendedores de combustíveis e afins

Endereço: Rua Coronel Vidal, 18

Coordenadas: X= -43.363484 | Y= -21.746703 | **Datum:** Sirgas2000 

Classificação: AR - Área Reabilitada para Uso Declarado - Comercial

Etapas de Gerenciamento: Área Reabilitada

Fonte de contaminação: Vazamento ou Infiltração

Meios Impactados:

Águas subterrâneas, Solo

Contaminantes:

BTEX e HPA

Fase Livre: Não


MUNICÍPIO: JUIZ DE FORA

CNPJ: 66.343.930/0001-56

POSTO ROMUALDO LTDA - POSTO ROMUALDO LTDA

Atividade: Postos revendedores de combustíveis e afins

Endereço: Avenida Barão do Rio Branco, 3.164

Coordenadas: X= -43.347749 | Y= -21.770022 | **Datum:** Sirgas2000 

Classificação: AR - Área Reabilitada para Uso Declarado - Comercial

Etapas de Gerenciamento: Área Reabilitada

Fonte de contaminação: Vazamento ou Infiltração

Meios Impactados:

Águas subterrâneas, Solo

Contaminantes:

BTEX e HPA

Fase Livre: Removida


MUNICÍPIO: JUIZ DE FORA

CNPJ: 21.097.674/0001-26

POSTO RUMO CERTO - POSTO RUMO CERTO

Atividade: Postos revendedores de combustíveis e afins

Endereço: Rua Barbosa Lima, 113

Coordenadas: X= -43.344187 | Y= -21.762208 | **Datum:** Sirgas2000 

Classificação: ACI - Área Contaminada sob Intervenção

Etapas de Gerenciamento: Investigação Detalhada/Avaliação de Risco

Fonte de contaminação: Vazamento ou Infiltração

Meios Impactados:

Águas subterrâneas, Solo

Contaminantes:

BTEX e HPA

Fase Livre: Removida


MUNICÍPIO: JUIZ DE FORA

CNPJ: 17.451.576/0001-78

RODO POSTO SILVIO'S LTDA - GRAAL SILVIO'S

Atividade: Postos revendedores de combustíveis e afins

Endereço: Rodovia BR 040, Km 774,40 - Distrito Industrial

Coordenadas: X= -43.439764 | Y= -21.634999 | **Datum:** Sirgas2000 

Classificação: ACI - Área Contaminada sob Intervenção - Industrial

Etapas de Gerenciamento: Intervenção/Remediação

Fonte de contaminação: Vazamento ou Infiltração

Meios Impactados:

Águas subterrâneas, Solo

Contaminantes:

Benzeno, Benzo(a)pireno

Fase Livre: Em processo de remoção


MUNICÍPIO: JUIZ DE FORA

CNPJ: 61.084.018/0050-91

VIAÇÃO COMETA S/A

Atividade: Postos revendedores de combustíveis e afins

Endereço: Rua Coronel Vidal, 470

Coordenadas: X= -43.367021 | Y= -21.744723 | **Datum:** Sirgas2000 

Classificação: AR - Área Reabilitada para Uso Declarado - Industrial

Etapas de Gerenciamento: Área Reabilitada

Fonte de contaminação: Vazamento ou Infiltração

Meios Impactados:

Águas subterrâneas

Contaminantes:

BTEX e HPA

Fase Livre: Removida


MUNICÍPIO: JUIZ DE FORA

CNPJ: 32.404.063/0002-80

VIAÇÃO PROGRESSO E TURISMO S/A

Atividade: Postos revendedores de combustíveis e afins

Endereço: Rua Carlos Herculano Couto, 58

Coordenadas: X= -43.394510 | Y= -21.735560 | **Datum:** Sirgas2000 

Classificação: AR - Área Reabilitada para Uso Declarado - Comercial

Etapas de Gerenciamento: Área Reabilitada

Fonte de contaminação: Vazamento ou Infiltração

Meios Impactados:

Águas subterrâneas, Solo

Contaminantes:

BTEX e HPA

Fase Livre: Removida


MUNICÍPIO: LAGOA DA PRATA

CNPJ: 15.527.906/0029-37

BIOSEV S.A - LOUIS DREYFUS COMMODITIES BIOENERGIA S.A.

Atividade: Postos revendedores de combustíveis e afins

Endereço: Vila Luciânia, S/N, (Zona Rural)

Coordenadas: X= -45.564024 | Y= -20.075613 | **Datum:** Sirgas2000 

Classificação: AR - Área Reabilitada para Uso Declarado - Industrial

Etapas de Gerenciamento: Área Reabilitada

Fonte de contaminação: Vazamento ou Infiltração

Meios Impactados:

Águas subterrâneas, Solo

Contaminantes:

Benzeno, Benzo(a)antraceno, Etilbenzeno

Fase Livre: Não


MUNICÍPIO: LAGOA DA PRATA

CNPJ: 86.418.621/0001-05

JLI TRANSPORTES LTDA - EX-POSTO JANAINA LTDA

Atividade: Postos revendedores de combustíveis e afins

Endereço: Praça Chico Silveira, Nº 176, Centro

Coordenadas: X= -45.542313 | Y= -20.023999 | **Datum:** Sirgas2000 

Classificação: ACI - Área Contaminada sob Intervenção - Industrial

Etapas de Gerenciamento: Investigação Detalhada/Avaliação de Risco

Fonte de contaminação: Vazamento ou Infiltração

Meios Impactados:

Águas subterrâneas, Solo

Contaminantes:

Benzeno, Etilbenzeno, Tolueno, Xilenos

Fase Livre: Não


MUNICÍPIO: LAGOA DA PRATA

CNPJ: 21.993.068/0001-99

POSTO SÃO FRANCISCO LTDA

Atividade: Postos revendedores de combustíveis e afins

Endereço: Avenida Benedito Valadares, 635

Coordenadas: X= -45.542794 | Y= -20.019754 | **Datum:** Sirgas2000 

Classificação: ACI - Área Contaminada sob Intervenção

Etapas de Gerenciamento: Intervenção/Remediação

Fonte de contaminação: Vazamento ou Infiltração

Meios Impactados:

Águas subterrâneas, Solo

Contaminantes:

Benzeno, Benzo(a)pireno, Benzo(g, h, i) perileno, Etilbenzeno, Naftaleno, Tolueno, Xilenos

Fase Livre: Em processo de remoção


MUNICÍPIO: LAGOA SANTA

CNPJ: 04.002.635/0001-89

HELY JONES BRITO - POSTO IRMÃOS BRITO

Atividade: Postos revendedores de combustíveis e afins

Endereço: Rua Pinto Alves, 80

Coordenadas: X= -43.892334 | Y= -19.625591 | **Datum:** Sirgas2000 

Classificação: AR - Área Reabilitada para Uso Declarado - Residencial

Etapas de Gerenciamento: Área Reabilitada

Fonte de contaminação: Vazamento ou Infiltração

Meios Impactados:

Solo

Contaminantes:

Benzeno

Fase Livre: Não


MUNICÍPIO: LAJINHA

CNPJ: 41.712.282/0001-37

AUTO POSTO TEOTE - AUTO POSTO TEOTE

Atividade: Postos revendedores de combustíveis e afins

Endereço: Avenida Presidente Vargas, 241

Coordenadas: X= -41.625003 | Y= -20.153569 | **Datum:** Sirgas2000 

Classificação: AR - Área Reabilitada para Uso Declarado - Comercial

Etapas de Gerenciamento: Área Reabilitada

Fonte de contaminação: Vazamento ou Infiltração

Meios Impactados:

Águas subterrâneas, Solo

Contaminantes:

BTEX e HPA

Fase Livre: Removida


MUNICÍPIO: LAJINHA

CNPJ: 17.122.151/0001-15

JACIR BRUM & CIA LTDA - EPP - POSTO DELTA

Atividade: Postos revendedores de combustíveis e afins

Endereço: Avenida Natal Rodrigues Pereira, 323

Coordenadas: X= -41.623206 | Y= -20.154375 | **Datum:** Sirgas2000 

Classificação: AMR - Área em Processo de Monitoramento para Reabilitação

Etapas de Gerenciamento: Monitoramento para Reabilitação

Fonte de contaminação: Vazamento ou Infiltração

Meios Impactados:

Águas subterrâneas, Solo

Contaminantes:

BTEX e HPA

Fase Livre: Não


MUNICÍPIO: LAMBARI

CNPJ: 65.284.291/0001-32

AUTO POSTO CASSINO LTDA. - AUTO POSTO CASSINO

Atividade: Postos revendedores de combustíveis e afins

Endereço: Avenida Getúlio Vargas, 143 - Centro

Coordenadas: X= -45.343625 | Y= -21.976387 | **Datum:** Sirgas2000 

Classificação: AI - Área Contaminada sob Investigação - Posto de Combustível

Etapas de Gerenciamento: Investigação Detalhada/Avaliação de Risco

Fonte de contaminação: Vazamento ou Infiltração

Meios Impactados:

Águas subterrâneas

Contaminantes:

Benzeno

Fase Livre: Não


MUNICÍPIO: LAVRAS

CNPJ: 01.204.450/0001-69

ERLANDSON FERREIRA DE ARAÚJO ANDRADE - EPP - EX LAVRAS AUTO POSTO SANTANA

Atividade: Postos revendedores de combustíveis e afins

Endereço: Rua Álvaro Botelho, 706 - Centro

Coordenadas: X= -45.006739 | Y= -21.244325 | **Datum:** Sirgas2000 

Classificação: AI - Área Contaminada sob Investigação - Comercial

Etapas de Gerenciamento: Investigação Detalhada/Avaliação de Risco

Fonte de contaminação: Vazamento ou Infiltração

Meios Impactados:

Solo

Contaminantes:

Fenantreno, Naftaleno, Xilenos

Fase Livre: Não


MUNICÍPIO: LAVRAS

CNPJ: 00.924.429/0001-75

FCA - FERROVIA CENTRO ATLÂNTICA S/A - ANTIGA OFICINA (RFFSA)

Atividade: Ferrovia

Endereço: Rua Rita de Jesus Alcântara, S/Nº, Centro

Coordenadas: X= -44.998216 | Y= -21.225931 | **Datum:** Sirgas2000 

Classificação: ACI - Área Contaminada sob Intervenção

Etapas de Gerenciamento: Intervenção/Remediação

Fonte de contaminação: Vazamento ou Infiltração

Meios Impactados:

Águas subterrâneas

Contaminantes:

BTEX e HPA

Fase Livre: Em processo de remoção


MUNICÍPIO: LAVRAS

CNPJ: 00.924.429/0001-75

FCA - FERROVIA CENTRO ATLÂNTICA S/A - UNIDADE ENGº BHERING

Atividade: Ferrovia

Endereço: Rodovia BR 265, Km 355

Coordenadas: X= -44.962068 | Y= -21.251329 | Datum: Sirgas2000 

Classificação: ACI - Área Contaminada sob Intervenção

Etapas de Gerenciamento: Intervenção/Remediação

Fonte de contaminação: Vazamento ou Infiltração

Meios Impactados:

Águas subterrâneas

Contaminantes:

BTEX e HPA

Fase Livre: Em processo de remoção


MUNICÍPIO: LAVRAS

CNPJ: 04.331.521/0004-25

JOSÉ MEZETE DE PAULA ME - POSTO DOS CAMINHONEIROS

Atividade: Postos revendedores de combustíveis e afins

Endereço: Rodovia BR 381, Km 679

Coordenadas: X= -45.118992 | Y= -21.199546 | **Datum:** Sirgas2000 

Classificação: ACI - Área Contaminada sob Intervenção - Comercial

Etapas de Gerenciamento: Intervenção/Remediação

Fonte de contaminação: Vazamento ou Infiltração

Meios Impactados:

Águas subterrâneas, Solo

Contaminantes:

BTEX e HPA

Fase Livre: Removida


MUNICÍPIO: LAVRAS

CNPJ: 00.493.641/0001-25

JUNQUEIRA & SAMIA POSTO DE COMBUSTÍVEIS LTDA - POSTO VENERANDO II

Atividade: Postos revendedores de combustíveis e afins

Endereço: Avenida Doutor Silvio Menicuci, 1.877

Coordenadas: X= -44.990889 | Y= -21.248114 | **Datum:** Sirgas2000 

Classificação: AR - Área Reabilitada para Uso Declarado - Comercial

Etapas de Gerenciamento: Área Reabilitada

Fonte de contaminação: Vazamento ou Infiltração

Meios Impactados:

Águas subterrâneas, Solo

Contaminantes:

BTEX e HPA

Fase Livre: Removida


MUNICÍPIO: LAVRAS

CNPJ: 04.716.311/0001-02

POSTO GARITÃO LTDA - POSTO GARITÃO LTDA

Atividade: Postos revendedores de combustíveis e afins

Endereço: Rodovia BR 381, Km 691

Coordenadas: X= -45.151111 | Y= -21.300556 | **Datum:** Sirgas2000 

Classificação: AMR - Área em Processo de Monitoramento para Reabilitação - Posto de Combustível

Etapa de Gerenciamento: Monitoramento para Reabilitação

Fonte de contaminação: Vazamento ou Infiltração

Meios Impactados:

Águas subterrâneas, Solo

Contaminantes:

BTEX e HPA

Fase Livre: Em processo de remoção


MUNICÍPIO: LEOPOLDINA

CNPJ: 04.333.419/0001-16

AUTO POSTO RODO DE LEOPOLDINA - POSTO V8

Atividade: Postos revendedores de combustíveis e afins

Endereço: Praça Francisco Pinheiro Lacerda

Coordenadas: X= -42.637857 | Y= -21.533653 | **Datum:** Sirgas2000 

Classificação: AR - Área Reabilitada para Uso Declarado - Comercial

Etapas de Gerenciamento: Área Reabilitada

Fonte de contaminação: Vazamento ou Infiltração

Meios Impactados:

Águas subterrâneas, Solo

Contaminantes:

BTEX e HPA

Fase Livre: Removida


MUNICÍPIO: LEOPOLDINA

CNPJ: 23.209.372/0001-28

POSTO MÁRIO MATOLA LTDA - POSTO SÃO JUDAS TADEU

Atividade: Postos revendedores de combustíveis e afins

Endereço: Rodovia BR 116, Km 775

Coordenadas: X= -42.661479 | Y= -21.547326 | **Datum:** Sirgas2000 

Classificação: ACI - Área Contaminada sob Intervenção - Comercial

Etapas de Gerenciamento: Intervenção/Remediação

Fonte de contaminação: Vazamento ou Infiltração

Meios Impactados:

Águas subterrâneas, Solo

Contaminantes:

Benzeno, Etilbenzeno, Fenantreno, Xilenos

Fase Livre: Removida


MUNICÍPIO: MALACACHETA

CNPJ: 03.247.841/0001-96

PETROVAZ LTDA - POSTO HOLLYWOOD

Atividade: Postos revendedores de combustíveis e afins

Endereço: Avenida Pedro Abrantes, 150

Coordenadas: X= -42.079068 | Y= -17.845246 | **Datum:** Sirgas2000 

Classificação: ACI - Área Contaminada sob Intervenção

Etapas de Gerenciamento: Investigação Detalhada/Avaliação de Risco

Fonte de contaminação: Vazamento ou Infiltração

Meios Impactados:

Águas subterrâneas, Solo

Contaminantes:

Benzeno

Fase Livre: Não


MUNICÍPIO: MANHUAÇU

CNPJ: 25.174.483/0001-71

AUTO POSTO MANHUAÇU - POSTO MANHUAÇU

Atividade: Postos revendedores de combustíveis e afins

Endereço: Avenida Salime Nacif, 789, Centro

Coordenadas: X= -42.031916 | Y= -20.253619 | **Datum:** Sirgas2000 

Classificação: AI - Área Contaminada sob Investigação

Etapas de Gerenciamento: Investigação Confirmatória

Fonte de contaminação: Vazamento ou Infiltração

Meios Impactados:

Águas subterrâneas, Solo

Contaminantes:

Benzeno, Naftaleno, Xilenos

Fase Livre: Não


MUNICÍPIO: MANHUAÇU

CNPJ: 05.525.971/0001-79

AUTO POSTO SAN THIAGO LTDA - POSTO BAZEM

Atividade: Postos revendedores de combustíveis e afins

Endereço: Avenida Melo Viana, 390 - Centro

Coordenadas: X= -42.027472 | Y= -20.244905 | **Datum:** Sirgas2000 

Classificação: ACI - Área Contaminada sob Intervenção

Etapa de Gerenciamento: Investigação Detalhada/Avaliação de Risco

Fonte de contaminação: Vazamento ou Infiltração

Meios Impactados:

Águas subterrâneas, Solo

Contaminantes:

BTEX e HPA

Fase Livre: Removida


MUNICÍPIO: MARIANA

CNPJ: 21.639.939/0001-70

AUTO POSTO EM LTDA - POSTO CATETE

Atividade: Postos revendedores de combustíveis e afins

Endereço: Avenida Nossa Senhora do Carmo, 700 - Vila do Carmo

Coordenadas: X= -43.420791 | Y= -20.381902 | **Datum:** Sirgas2000 

Classificação: ACI - Área Contaminada sob Intervenção - Comercial

Etapas de Gerenciamento: Intervenção/Remediação

Fonte de contaminação: Vazamento ou Infiltração

Meios Impactados:

Águas subterrâneas, Solo

Contaminantes:

Benzeno, Xilenos

Fase Livre: Removida


MUNICÍPIO: MARIANA

CNPJ: 00.924.429/0001-75

VALE S.A. - TRENS TURÍSTICOS MARIANA

Atividade: Ferrovia

Endereço: Rodovia BR 040, Km 461 S/N

Coordenadas: X= -43.417081 | Y= -20.373297 | Datum: Sirgas2000 

Classificação: AMR - Área em Processo de Monitoramento para Reabilitação

Etapas de Gerenciamento: Monitoramento para Reabilitação

Fonte de contaminação: Vazamento ou Infiltração

Meios Impactados:

Solo

Contaminantes:

BTEX e HPA

Fase Livre: Não


MUNICÍPIO: MARILAC

CNPJ: 17.666.199/0001-94

AUTO POSTO DUPIM LTDA - AUTO POSTO DUPIM

Atividade: Postos revendedores de combustíveis e afins

Endereço: Rua Governador Valadares, 393

Coordenadas: X= -42.082861 | Y= -18.510533 | **Datum:** Sirgas2000 

Classificação: ACI - Área Contaminada sob Intervenção

Etapas de Gerenciamento: Intervenção/Remediação

Fonte de contaminação: Vazamento ou Infiltração

Meios Impactados:

Águas subterrâneas, Solo

Contaminantes:

Benzeno, Etilbenzeno, Naftaleno, Xilenos

Fase Livre: Em processo de remoção


MUNICÍPIO: MARTINHO CAMPOS

CNPJ: 86.382.116/0001-58

MODERNA AUTO POSTO LTDA - MODERNA AUTO POSTO LTDA

Atividade: Postos revendedores de combustíveis e afins

Endereço: Rua Doutor Roscio, 250

Coordenadas: X= -45.235029 | Y= -19.323860 | **Datum:** Sirgas2000 

Classificação: AR - Área Reabilitada para Uso Declarado - Comercial

Etapas de Gerenciamento: Área Reabilitada

Fonte de contaminação: Vazamento ou Infiltração

Meios Impactados:

Águas subterrâneas, Solo

Contaminantes:

BTEX e HPA

Fase Livre: Removida


MUNICÍPIO: MATIAS BARBOSA

CNPJ: 17.225.202/0002-15

POSTO ELLO LTDA

Atividade: Postos revendedores de combustíveis e afins

Endereço: Avenida Cardoso Saraiva, 22

Coordenadas: X= -43.317314 | Y= -21.866836 | **Datum:** Sirgas2000 

Classificação: AR - Área Reabilitada para Uso Declarado - Comercial

Etapas de Gerenciamento: Área Reabilitada

Fonte de contaminação: Vazamento ou Infiltração

Meios Impactados:

Águas subterrâneas, Solo

Contaminantes:

BTEX e HPA

Fase Livre: Não


MUNICÍPIO: MATOZINHOS

CNPJ: 19.811.058/0002-24

BR METALS FUNDIÇÕES

Atividade: Indústria Metalúrgica

Endereço: Avenida André Pavalleli, 976 A

Coordenadas: X= -44.100838 | Y= -19.551975 | **Datum:** Sirgas2000 

Classificação: ACI - Área Contaminada sob Intervenção

Etapas de Gerenciamento: Intervenção/Remediação

Fonte de contaminação: Descarte/Disposição de Resíduos

Meios Impactados:

Águas subterrâneas

Contaminantes:

Alumínio, Bário, Chumbo, Cobalto

Fase Livre: Não


MUNICÍPIO: MATOZINHOS

CNPJ: 07.373.480/0001-85

PLÁSTICOS MUELLER S/A INDÚSTRIA E COMÉRCIO

Atividade: Indústria Química

Endereço: Avenida Santa Terezinha, 145

Coordenadas: X= -44.088857 | Y= -19.557920 | **Datum:** Sirgas2000 

Classificação: ACI - Área Contaminada sob Intervenção - Industrial

Etapas de Gerenciamento: Intervenção/Remediação

Fonte de contaminação: Vazamento ou Infiltração

Meios Impactados:

Águas subterrâneas

Contaminantes:

Cloreto de vinila, Tetracloroetano - PCE,
Tricloroetano - TCE

Fase Livre: Removida


MUNICÍPIO: MENDES PIMENTEL

CNPJ: 21.710.298/0001-01

JOSÉ BARBOSA FILHO - POSTO BARBOSA

Atividade: Postos revendedores de combustíveis e afins

Endereço: Rua José Isidoro da Cunha, 54

Coordenadas: X= -41.408815 | Y= -18.661023 | **Datum:** Sirgas2000 

Classificação: AMR - Área em Processo de Monitoramento para Reabilitação - Comercial

Etapas de Gerenciamento: Monitoramento para Reabilitação

Fonte de contaminação: Vazamento ou Infiltração

Meios Impactados:

Águas subterrâneas, Solo

Contaminantes:

Benzeno

Fase Livre: Removida


MUNICÍPIO: MERCÊS

CNPJ: 19.637.024/0001-84

MARIA AMÉLIA FERREIRA MARTINS E CIA LTDA (ANTIGO - FRANCISCO FERREIRA MARTINS & CIA LTDA) - MARIA AMÉLIA FERREIRA MARTINS E CIA LTDA (ANTIGO - FRANCISCO FERREIRA MARTINS & CIA LTDA)

Atividade: Postos revendedores de combustíveis e afins

Endereço: Rua Governador Juscelino Kubitschek, 76

Coordenadas: X= -43.341156 | Y= -21.197522 | **Datum:** Sirgas2000 

Classificação: AR - Área Reabilitada para Uso Declarado - Comercial

Etapas de Gerenciamento: Área Reabilitada

Fonte de contaminação: Vazamento ou Infiltração

Meios Impactados:

Águas subterrâneas, Solo

Contaminantes:

BTEX e HPA

Fase Livre: Removida


MUNICÍPIO: MONTE SANTO DE MINAS

CNPJ: 25.901.190/0001-49

ALCO QUÍMICA MINAS GERAIS LTDA/CONAN INDÚSTRIA E COMÉRCIO LTDA - ÁREA DAS LAGOAS

Atividade: Indústria Química

Endereço: Rua dos Trabalhadores, 640

Coordenadas: X= -46.964062 | Y= -21.189887 | **Datum:** Sirgas2000 

Classificação: ACI - Área Contaminada sob Intervenção

Etapas de Gerenciamento: Nenhum estudo realizado

Fonte de contaminação: Descarte/Disposição de Resíduos

Meios Impactados:

Águas subterrâneas, Solo

Contaminantes:

-

Fase Livre: Não removida


MUNICÍPIO: MONTE SIÃO

CNPJ: 10.476.003/0001-50

POSTO SÃO PEDRO DE MONTE SIÃO LTDA - POSTO SÃO PEDRO

Atividade: Postos revendedores de combustíveis e afins

Endereço: Avenida Getúlio Vargas, 275, Centro

Coordenadas: X= -46.569825 | Y= -22.432391 | **Datum:** Sirgas2000 

Classificação: AMR - Área em Processo de Monitoramento para Reabilitação - Comercial

Etapas de Gerenciamento: Monitoramento para Reabilitação

Fonte de contaminação: Vazamento ou Infiltração

Meios Impactados:

Águas subterrâneas, Solo

Contaminantes:

Benzeno, TPH (Hidrocarbonetos Totais de petróleo)

Fase Livre: Não


MUNICÍPIO: MONTES CLAROS

CNPJ: 09.489.996/0001-15

AUTO POSTO AMANDA E JÚLIA LTDA - AUTO POSTO TRÊS PODERES

Atividade: Postos revendedores de combustíveis e afins

Endereço: Avenida Deputado Esteves Rodrigues, 209, Centro

Coordenadas: X= -43.871927 | Y= -16.728773 | **Datum:** Sirgas2000 

Classificação: AI - Área Contaminada sob Investigação - Comercial

Etapas de Gerenciamento: Investigação Detalhada/Avaliação de Risco

Fonte de contaminação: Vazamento ou Infiltração

Meios Impactados:

Águas subterrâneas, Solo

Contaminantes:

Benzeno

Fase Livre: Removida


MUNICÍPIO: MONTES CLAROS

CNPJ: 08.892.902/0001-91

AUTO POSTO MAJOR - EX POSTO BARRAL

Atividade: Postos revendedores de combustíveis e afins

Endereço: Rua José Catulino, 33

Coordenadas: X= -43.876255 | Y= -16.747096 | **Datum:** Sirgas2000 

Classificação: AR - Área Reabilitada para Uso Declarado - Posto de Combustível

Etapas de Gerenciamento: Área Reabilitada

Fonte de contaminação: Vazamento ou Infiltração

Meios Impactados:

Águas subterrâneas, Solo

Contaminantes:

BTEX e HPA

Fase Livre: Não


MUNICÍPIO: MONTES CLAROS

CNPJ: 39.346.861/0296-58

CENCOSUD BRASIL COMERCIAL - BRETAS - POSTO BRETAS

Atividade: Postos revendedores de combustíveis e afins

Endereço: Praça Presidente Tancredo Neves, 120

Coordenadas: X= -43.871523 | Y= -16.740368 | **Datum:** Sirgas2000 

Classificação: AI - Área Contaminada sob Investigação - Comercial

Etapas de Gerenciamento: Investigação Detalhada/Avaliação de Risco

Fonte de contaminação: Vazamento ou Infiltração

Meios Impactados:

Águas subterrâneas, Solo

Contaminantes:

Benzeno

Fase Livre: Removida


MUNICÍPIO: MONTES CLAROS

CNPJ: 21.672.183/0001-61

COMERCIAL CLAROS MONTES LTDA - POSTO VIA DUPLA

Atividade: Postos revendedores de combustíveis e afins

Endereço: Rua São Sebastião, 33, Todos Os Santos - Montes Claros/Mg

Coordenadas: X= -43.869577 | Y= -16.720121 | **Datum:** Sirgas2000 

Classificação: AMR - Área em Processo de Monitoramento para Reabilitação

Etapas de Gerenciamento: Monitoramento para Reabilitação

Fonte de contaminação: Vazamento ou Infiltração

Meios Impactados:

Águas subterrâneas, Solo

Contaminantes:

Benzeno, Etilbenzeno, Naftaleno, Tolueno, Xilenos

Fase Livre: Não


MUNICÍPIO: MONTES CLAROS

CNPJ: 22.680.979/0001-29

COMERCIAL SALQUER LTDA - POSTO BANDEIRANTES

Atividade: Postos revendedores de combustíveis e afins

Endereço: Avenida Geraldo Athayde, 112

Coordenadas: X= -43.860958 | Y= -16.718863 | **Datum:** Sirgas2000 

Classificação: AR - Área Reabilitada para Uso Declarado - Comercial

Etapas de Gerenciamento: Área Reabilitada

Fonte de contaminação: Vazamento ou Infiltração

Meios Impactados:

Águas subterrâneas, Solo

Contaminantes:

BTEX e HPA

Fase Livre: Removida


MUNICÍPIO: MONTES CLAROS

CNPJ: 33.000.092/0036-99

COSAN COMBUSTÍVEIS E LUBRIFICANTES S.A

Atividade: Base de armazenamento e distribuição de derivados de petróleo e álcool combustível

Endereço: Avenida Leonel Beirão, 1.530

Coordenadas: X= -43.860958 | Y= -16.745717 | **Datum:** Sirgas2000 

Classificação: AMR - Área em Processo de Monitoramento para Reabilitação - Industrial

Etapas de Gerenciamento: Monitoramento para Reabilitação

Fonte de contaminação: Vazamento ou Infiltração

Meios Impactados:

Águas subterrâneas, Solo

Contaminantes:

BTEX e HPA

Fase Livre: Não


MUNICÍPIO: MONTES CLAROS

CNPJ: 00.924.429/0001-75

FCA - FERROVIA CENTRO ATLÂNTICA S/A - UNIDADE OPERACIONAL E DE APOIO

Atividade: Ferrovia

Endereço: Rua Barão de Cotegipe, 19

Coordenadas: X= -43.859583 | Y= -16.729082 | **Datum:** Sirgas2000 

Classificação: AMR - Área em Processo de Monitoramento para Reabilitação

Etapas de Gerenciamento: Monitoramento para Reabilitação

Fonte de contaminação: Vazamento ou Infiltração

Meios Impactados:

Águas subterrâneas, Solo

Contaminantes:

BTEX e HPA

Fase Livre: Não


MUNICÍPIO: MONTES CLAROS

CNPJ: 07.819.858/0001-21

P & L COMÉRCIO E COMBUSTÍVEIS - POSTO DO MERCADO

Atividade: Postos revendedores de combustíveis e afins

Endereço: Rua Coronel Francisco José Souto, 13

Coordenadas: X= -43.867098 | Y= -16.717752 | **Datum:** Sirgas2000 

Classificação: AR - Área Reabilitada para Uso Declarado - Comercial

Etapas de Gerenciamento: Área Reabilitada

Fonte de contaminação: Vazamento ou Infiltração

Meios Impactados:

Águas subterrâneas, Solo

Contaminantes:

BTEX e HPA

Fase Livre: Removida


MUNICÍPIO: MONTES CLAROS

CNPJ: 22.670.632/0001-03

POSTO AVENIDA LTDA - POSTO AVENIDA LTDA

Atividade: Postos revendedores de combustíveis e afins

Endereço: Avenida Francisco Sá, 185

Coordenadas: X= -43.863262 | Y= -16.727087 | **Datum:** Sirgas2000 

Classificação: AI - Área Contaminada sob Investigação

Etapas de Gerenciamento: Investigação Confirmatória

Fonte de contaminação: Vazamento ou Infiltração

Meios Impactados:

Águas subterrâneas, Solo

Contaminantes:

Benzeno

Fase Livre: Não


MUNICÍPIO: MONTES CLAROS

CNPJ: 22.665.483/0001-86

POSTO CANDANGO LTDA - POSTO CANDANGO LTDA

Atividade: Postos revendedores de combustíveis e afins

Endereço: Avenida Armênio Veloso, 30

Coordenadas: X= -43.863511 | Y= -16.719025 | **Datum:** Sirgas2000 

Classificação: AMR - Área em Processo de Monitoramento para Reabilitação

Etapa de Gerenciamento: Monitoramento para Reabilitação

Fonte de contaminação: Vazamento ou Infiltração

Meios Impactados:

Águas subterrâneas, Solo

Contaminantes:

BTEX e HPA

Fase Livre: Removida


MUNICÍPIO: MONTES CLAROS

CNPJ: 04.035.877/0001-79

POSTO MONTES CLAROS LTDA - POSTO MONTES CLAROS LTDA

Atividade: Postos revendedores de combustíveis e afins

Endereço: Avenida Geraldo Athayde, 308

Coordenadas: X= -43.859407 | Y= -16.717854 | **Datum:** Sirgas2000 

Classificação: AMR - Área em Processo de Monitoramento para Reabilitação - Comercial

Etapas de Gerenciamento: Monitoramento para Reabilitação

Fonte de contaminação: Vazamento ou Infiltração

Meios Impactados:

Águas subterrâneas, Solo

Contaminantes:

BTEX e HPA

Fase Livre: Removida


MUNICÍPIO: MONTES CLAROS

CNPJ: 04.405.657/0001-90

REDE CUNHA COMÉRCIO DE COMBUSTÍVEL LTDA - POSTO ALVORADA

Atividade: Postos revendedores de combustíveis e afins

Endereço: Avenida Oswaldo Cruz, 342

Coordenadas: X= -43.863794 | Y= -16.721460 | **Datum:** Sirgas2000 

Classificação: AR - Área Reabilitada para Uso Declarado - Comercial

Etapas de Gerenciamento: Área Reabilitada

Fonte de contaminação: Vazamento ou Infiltração

Meios Impactados:

Águas subterrâneas, Solo

Contaminantes:

BTEX e HPA

Fase Livre: Não


MUNICÍPIO: MURIAÉ

CNPJ: 09.512.190/0001-09

AUTO POSTO MAX MURIAÉ LTDA - DESATIVADO

Atividade: Postos revendedores de combustíveis e afins

Endereço: BR 166 Km706, Bela Vista

Coordenadas: X= -42.378915 | Y= -21.103329 | **Datum:** Sirgas2000 

Classificação: ACI - Área Contaminada sob Intervenção

Etapas de Gerenciamento: Intervenção/Remediação

Fonte de contaminação: Vazamento ou Infiltração

Meios Impactados:

Águas subterrâneas, Solo

Contaminantes:

Benzeno, Benzo(a)pireno

Fase Livre: Não removida


MUNICÍPIO: MURIAÉ

CNPJ: 02.829.606/0001-60

POSTO BARRA DE MURIAÉ - POSTO BARRA

Atividade: Postos revendedores de combustíveis e afins

Endereço: Avenida Rio Bahia, 5.245 Barra

Coordenadas: X= -42.383376 | Y= -21.126935 | **Datum:** Sirgas2000 

Classificação: AI - Área Contaminada sob Investigação - Comercial

Etapas de Gerenciamento: Investigação Detalhada/Avaliação de Risco

Fonte de contaminação: Vazamento ou Infiltração

Meios Impactados:

Águas subterrâneas, Solo

Contaminantes:

Benzeno, Etilbenzeno, Tolueno, Xilenos

Fase Livre: Removida


MUNICÍPIO: MURIAÉ

CNPJ: 21.019.426/0001-67

POSTO RADAR DE MURIAÉ - EX AUTO POSTO N. S. APARECIDA DE MURIAÉ

Atividade: Postos revendedores de combustíveis e afins

Endereço: Rua Antero Lopes de Carvalho, Nº 826, Bairro Santa Helena, Rod. 116 Km 710

Coordenadas: X= -42.385792 | Y= -21.137614 | **Datum:** Sirgas2000 

Classificação: AI - Área Contaminada sob Investigação

Etapas de Gerenciamento: Investigação Confirmatória

Fonte de contaminação: Vazamento ou Infiltração

Meios Impactados:

Águas subterrâneas, Solo

Contaminantes:

Benzo(a)pireno, Etilbenzeno

Fase Livre: Não


MUNICÍPIO: MURIAÉ

CNPJ: 01.929.665/0003-09

RECREIO BH VEÍCULOS S.A - EX AUTO POSTO STAR II

Atividade: Postos revendedores de combustíveis e afins

Endereço: Avenida Rio Bahia, BR 116, Km 701, Bairro Gaspar

Coordenadas: X= -42.380334 | Y= -21.119976 | **Datum:** Sirgas2000 

Classificação: AMR - Área em Processo de Monitoramento para Reabilitação - Comercial

Etapas de Gerenciamento: Monitoramento para Reabilitação

Fonte de contaminação: Vazamento ou Infiltração

Meios Impactados:

Águas subterrâneas, Solo

Contaminantes:

BTEX e HPA, TPH (Hidrocarbonetos Totais de petróleo)

Fase Livre: Não removida


MUNICÍPIO: MURIAÉ

CNPJ: 27.175.975/0200-51

VIAÇÃO ITAPEMIRIM

Atividade: Postos revendedores de combustíveis e afins

Endereço: BR 116, Km 706

Coordenadas: X= -42.379862 | Y= -21.102922 | **Datum:** Sirgas2000 

Classificação: AMR - Área em Processo de Monitoramento para Reabilitação

Etapas de Gerenciamento: Monitoramento para Reabilitação

Fonte de contaminação: Vazamento ou Infiltração

Meios Impactados:

Águas subterrâneas, Solo

Contaminantes:

BTEX e HPA

Fase Livre: Não


MUNICÍPIO: MUTUM

CNPJ: 03.310.162/0001-14

AUTO POSTO AUFOARA LTDA - EPP - AUTO POSTO AUFOARA

Atividade: Postos revendedores de combustíveis e afins

Endereço: Avenida dos Pinheiros, 204 - Invejada

Coordenadas: X= -41.442814 | Y= -19.822957 | **Datum:** Sirgas2000 

Classificação: ACI - Área Contaminada sob Intervenção

Etapas de Gerenciamento: Investigação Detalhada/Avaliação de Risco

Fonte de contaminação: Vazamento ou Infiltração

Meios Impactados:

Águas subterrâneas, Solo

Contaminantes:

Benzeno, Benzo(a)antraceno, Etilbenzeno,
Naftaleno, Xilenos

Fase Livre: Removida


MUNICÍPIO: MUTUM

CNPJ: 18.871.475/0001-19

NAGIB SAIB COMBUSTÍVEIS LTDA - POSTO BEIRA RIO

Atividade: Postos revendedores de combustíveis e afins

Endereço: Rua Gumercindo Ribeiro, 02 – Centro

Coordenadas: X= -41.436391 | Y= -19.816466 | **Datum:** Sirgas2000 

Classificação: AI - Área Contaminada sob Investigação

Etapas de Gerenciamento: Investigação Confirmatória

Fonte de contaminação: Vazamento ou Infiltração

Meios Impactados:

Águas subterrâneas

Contaminantes:

BTEX e HPA

Fase Livre: Não


MUNICÍPIO: NATÉRCIA

CNPJ: 22.877.492/0003-00

COOPERATIVA AGROPECUÁRIA DE NATÉRCIA LTDA. - AUTO POSTO SANTA CATARINA

Atividade: Postos revendedores de combustíveis e afins

Endereço: Praça da Bandeira, 05 - Centro

Coordenadas: X= -45.515291 | Y= -22.118108 | **Datum:** Sirgas2000 

Classificação: ACI - Área Contaminada sob Intervenção

Etapas de Gerenciamento: Investigação Confirmatória

Fonte de contaminação: Vazamento ou Infiltração

Meios Impactados:

Águas subterrâneas, Solo

Contaminantes:

Benzeno

Fase Livre: Não removida


MUNICÍPIO: NOVA ERA

CNPJ: 21.752.738/0004-28

POSTO E CASA MUZZI LTDA - POSTO ESPERANÇA

Atividade: Postos revendedores de combustíveis e afins

Endereço: Rodovia BR 381, Km 141

Coordenadas: X= -43.013611 | Y= -19.728888 | **Datum:** Sirgas2000 

Classificação: AR - Área Reabilitada para Uso Declarado - Comercial

Etapas de Gerenciamento: Área Reabilitada

Fonte de contaminação: Vazamento ou Infiltração

Meios Impactados:

Águas subterrâneas, Solo

Contaminantes:

BTEX e HPA

Fase Livre: Removida


MUNICÍPIO: NOVA ERA

CNPJ: 21.752.738/0001-85

POSTO E CASA MUZZI LTDA - MATRIZ

Atividade: Postos revendedores de combustíveis e afins

Endereço: Rua Governador Valadares, 491

Coordenadas: X= -43.035492 | Y= -19.763657 | **Datum:** Sirgas2000 

Classificação: AI - Área Contaminada sob Investigação

Etapas de Gerenciamento: Investigação Confirmatória

Fonte de contaminação: Vazamento ou Infiltração

Meios Impactados:

Solo

Contaminantes:

BTEX e HPA

Fase Livre: Não


MUNICÍPIO: NOVA ERA

CNPJ: 33.592.510/0262-00

VALE ESTRADA DE FERRO VITÓRIA A MINAS - PATIO DESEMBARGADOR DRUMOND CENTRAL - RH 75

Atividade: Ferrovia

Endereço: Rodovia BR 381, Km 86

Coordenadas: X= -43.212190 | Y= -19.604166 | **Datum:** Sirgas2000 

Classificação: ACI - Área Contaminada sob Intervenção

Etapas de Gerenciamento: Intervenção/Remediação

Fonte de contaminação: Vazamento ou Infiltração

Meios Impactados:

Águas subterrâneas, Solo

Contaminantes:

Manganês, Naftaleno, TPH (Hidrocarbonetos Totais de petróleo)

Fase Livre: Em processo de remoção


MUNICÍPIO: NOVA ERA

CNPJ: 33.592.510/0262-00

VALE ESTRADA DE FERRO VITÓRIA A MINAS - PATIO DESEMBARGADOR DRUMOND CENTRAL - RH 76

Atividade: Ferrovia

Endereço: Rodovia BR 381, Km 86

Coordenadas: X= -43.212196 | Y= -19.604166 | **Datum:** Sirgas2000 

Classificação: AR - Área Reabilitada para Uso Declarado - Comercial

Etapas de Gerenciamento: Área Reabilitada

Fonte de contaminação: Vazamento ou Infiltração

Meios Impactados:

Águas subterrâneas, Solo

Contaminantes:

BTEX e HPA, Fenol

Fase Livre: Removida


MUNICÍPIO: NOVA LIMA

CNPJ: 22.931.299/0001-30

ANGLOGOLD ASHANTI MINERAÇÃO LTDA - DEPÓSITO DO GALO

Atividade: Atividades Minerárias

Endereço: Rua Galo Novo, S/N, Bairro Galo

Coordenadas: X= -43.825582 | Y= -19.981093 | **Datum:** Sirgas2000 

Classificação: AMR - Área em Processo de Monitoramento para Reabilitação

Etapas de Gerenciamento: Monitoramento para Reabilitação

Fonte de contaminação: Descarte/Disposição de Resíduos

Meios Impactados:

Águas subterrâneas, Solo

Contaminantes:

Arsênio

Fase Livre: Não


MUNICÍPIO: NOVA LIMA

CNPJ: 22.931.299/0001-30

ANGLOGOLD ASHANTI MINERAÇÃO LTDA - DEPÓSITO DO ISOLAMENTO

Atividade: Atividades Minerárias

Endereço: Fazenda Califórnia, S/N, Bairro Matadouro

Coordenadas: X= -43.837715 | Y= -19.988352 | **Datum:** Sirgas2000 

Classificação: AR - Área Reabilitada para Uso Declarado - Comercial

Etapas de Gerenciamento: Monitoramento

Fonte de contaminação: Descarte/Disposição de Resíduos

Meios Impactados:

Águas subterrâneas, Solo

Contaminantes:

Arsênio

Fase Livre: Não


MUNICÍPIO: NOVA LIMA

CNPJ: 22.931.299/0001-30

ANGLOGOLD ASHANTI MINERAÇÃO LTDA - DEPÓSITO FÁBRICA DE BALAS

Atividade: Atividades Minerárias

Endereço: Rua Antônio Jardim, 71, Centro

Coordenadas: X= -43.845321 | Y= -19.982383 | **Datum:** Sirgas2000 

Classificação: AR - Área Reabilitada para Uso Declarado - Comercial

Etapas de Gerenciamento: Monitoramento

Fonte de contaminação: Descarte/Disposição de Resíduos

Meios Impactados:

Águas subterrâneas, Solo

Contaminantes:

Arsênio

Fase Livre: Não


MUNICÍPIO: NOVA LIMA

CNPJ: 22.931.299/0001-30

ANGLOGOLD ASHANTI MINERAÇÃO LTDA - DEPÓSITO MADEIRAS

Atividade: Lavra subterrânea com tratamento a úmido (pegmatitos e gemas)

Endereço: Rua Dr. José Ribeiro da Fonseca, 71

Coordenadas: X= -43.844787 | Y= -19.980911 | **Datum:** Sirgas2000 

Classificação: AR - Área Reabilitada para Uso Declarado - Comercial

Etapas de Gerenciamento: Monitoramento

Fonte de contaminação: Descarte/Disposição de Resíduos

Meios Impactados:

Águas subterrâneas, Solo

Contaminantes:

Arsênio

Fase Livre: Não


MUNICÍPIO: NOVA LIMA

CNPJ: 22.931.299/0001-30

ANGLOGOLD ASHANTI MINERAÇÃO LTDA - DEPÓSITO MATADOURO

Atividade: Atividades Minerárias

Endereço: Areião do Matadouro, S/N, Bairro Matadouro

Coordenadas: X= -43.837843 | Y= -19.991160 | **Datum:** Sirgas2000 

Classificação: AMR - Área em Processo de Monitoramento para Reabilitação

Etapas de Gerenciamento: Monitoramento para Reabilitação

Fonte de contaminação: Descarte/Disposição de Resíduos

Meios Impactados:

Águas subterrâneas, Solo

Contaminantes:

Arsênio

Fase Livre: Não


MUNICÍPIO: NOVA LIMA

CNPJ: 22.931.299/0001-30

ANGLOGOLD ASHANTI MINERAÇÃO LTDA - DEPÓSITO RESENDE

Atividade: Atividades Minerárias

Endereço: Praça da Bíblia, S/N, Centro

Coordenadas: X= -43.842298 | Y= -19.987163 | **Datum:** Sirgas2000 

Classificação: AR - Área Reabilitada para Uso Declarado - Comercial

Etapas de Gerenciamento: Monitoramento

Fonte de contaminação: Descarte/Disposição de Resíduos

Meios Impactados:

Águas subterrâneas, Solo

Contaminantes:

Arsênio

Fase Livre: Não


MUNICÍPIO: NOVA LIMA

CNPJ: 22.931.299/0001-30

ANGLOGOLD ASHANTI MINERAÇÃO LTDA - MINA BICALHO

Atividade: Atividades Minerárias

Endereço: Mina Bicalho, S/N, Bairro Honório Bicalho

Coordenadas: X= -43.822500 | Y= -20.020278 | **Datum:** Sirgas2000 

Classificação: AMR - Área em Processo de Monitoramento para Reabilitação

Etapas de Gerenciamento: Monitoramento para Reabilitação

Fonte de contaminação: Descarte/Disposição de Resíduos

Meios Impactados:

Águas subterrâneas, Solo

Contaminantes:

Arsênio

Fase Livre: Não


MUNICÍPIO: NOVA LIMA

CNPJ: 22.931.299/0001-30

ANGLOGOLD ASHANTI MINERAÇÃO LTDA - MORRO DO GALO

Atividade: Atividades Minerárias

Endereço: Rodovia Mg, 030, S/N, Bairro Galo

Coordenadas: X= -43.824337 | Y= -19.983694 | **Datum:** Sirgas2000 

Classificação: AMR - Área em Processo de Monitoramento para Reabilitação

Etapas de Gerenciamento: Monitoramento para Reabilitação

Fonte de contaminação: Descarte/Disposição de Resíduos

Meios Impactados:

Águas subterrâneas, Solo

Contaminantes:

Arsênio

Fase Livre: Não


MUNICÍPIO: NOVA LIMA

CNPJ: 00.152.489/0001-17

MASTER COMBUSTÍVEIS - POSTO BICAME LTDA

Atividade: Postos revendedores de combustíveis e afins

Endereço: Praça Dr. Ernani Ribeiro da Silva, 53

Coordenadas: X= -43.856007 | Y= -19.981613 | **Datum:** Sirgas2000 

Classificação: AR - Área Reabilitada para Uso Declarado - Comercial

Etapas de Gerenciamento: Área Reabilitada

Fonte de contaminação: Vazamento ou Infiltração

Meios Impactados:

Águas subterrâneas, Solo

Contaminantes:

BTEX e HPA

Fase Livre: Não


MUNICÍPIO: NOVA LIMA

CNPJ: 17.236.977/0001-05

PETROLIM LTDA - POSTO PETROLIM

Atividade: Postos revendedores de combustíveis e afins

Endereço: Praça Expedicionário Assunção, 12

Coordenadas: X= -43.844595 | Y= -19.985419 | **Datum:** Sirgas2000 

Classificação: AR - Área Reabilitada para Uso Declarado - Posto de Combustível

Etapas de Gerenciamento: Área Reabilitada

Fonte de contaminação: Vazamento ou Infiltração

Meios Impactados:

Águas subterrâneas, Solo

Contaminantes:

Benzeno, Naftaleno, TPH (Hidrocarbonetos Totais de petróleo)

Fase Livre: Removida


MUNICÍPIO: NOVA LIMA

CNPJ: 04.437.401/0001-64

POSTO CURVA DO RETIRO LTDA - POSTO CURVA DO RETIRO LTDA

Atividade: Postos revendedores de combustíveis e afins

Endereço: Rodovia BR 040, Km 548

Coordenadas: X= -43.982747 | Y= -20.077243 | **Datum:** Sirgas2000 

Classificação: AMR - Área em Processo de Monitoramento para Reabilitação

Etapa de Gerenciamento: Monitoramento para Reabilitação

Fonte de contaminação: Vazamento ou Infiltração

Meios Impactados:

Águas subterrâneas, Solo

Contaminantes:

BTEX e HPA

Fase Livre: Removida


MUNICÍPIO: NOVA LIMA

CNPJ: 10.334.577/0001-93

POSTO RETIRO LTDA - EX- POSTO MORADA NOVA EX SANT'ANDRÉ

Atividade: Postos revendedores de combustíveis e afins

Endereço: Rua Miguel Wardi Nº 14 , Bairro Oloria

Coordenadas: X= -43.856928 | Y= -19.982867 | **Datum:** Sirgas2000 

Classificação: AMR - Área em Processo de Monitoramento para Reabilitação

Etapas de Gerenciamento: Monitoramento para Reabilitação

Fonte de contaminação: Vazamento ou Infiltração

Meios Impactados:

Águas subterrâneas, Solo

Contaminantes:

BTEX e HPA

Fase Livre: Removida


MUNICÍPIO: NOVA LIMA

CNPJ: 22.934.889/0001-17

PREFEITURA MUNICIPAL DE NOVA LIMA - LIXÃO DO GALO

Atividade: Depósito de Resíduos Sólidos Urbanos

Endereço: Rodovia MG 30, Km 437

Coordenadas: X= -43.827671 | Y= -19.987868 | **Datum:** Sirgas2000 

Classificação: AI - Área Contaminada sob Investigação

Etapas de Gerenciamento: Investigação Confirmatória

Fonte de contaminação: Descarte/Disposição de Resíduos

Meios Impactados:

Águas subterrâneas, Solo

Contaminantes:

Alumínio, Arsênio, Bário, Cádmio, Chumbo, Cromo,
Mercúrio, Níquel

Fase Livre: Não


MUNICÍPIO: OURO BRANCO

CNPJ: 17.227.422/0001-05

GERDAU AÇOMINAS S/A - CARBOQUÍMICO

Atividade: Siderurgia e elaboração de produtos siderúrgicos com redução de minérios, inclusive ferro-gusa

Endereço: Rodovia MG 443, Km 07, Fazenda do Cadete - Zona Rural

Coordenadas: X= -43.747132 | Y= -20.539002 | **Datum:** Sirgas2000 

Classificação: ACI - Área Contaminada sob Intervenção

Etapas de Gerenciamento: Investigação Detalhada/Avaliação de Risco

Fonte de contaminação: Descarte/Disposição de Resíduos

Meios Impactados:

Águas subterrâneas, Solo

Contaminantes:

Benzeno, Benzo(b)fluoranteno, Estireno,
Fenantreno, Fluoranteno, Naftaleno

Fase Livre: Não


MUNICÍPIO: OURO BRANCO

CNPJ: 17.227.422/0001-05

GERDAU AÇOMINAS S/A - DRI - DEPÓSITO DE RESÍDUOS INDUSTRIAIS

Atividade: Indústria Metalúrgica

Endereço: Rodovia MG 443, Km 7

Coordenadas: X= -43.755306 | Y= -20.555795 | **Datum:** Sirgas2000 

Classificação: ACI - Área Contaminada sob Intervenção

Etapas de Gerenciamento: Projeto de Intervenção

Fonte de contaminação: Descarte/Disposição de Resíduos, Vazamento ou Infiltração

Meios Impactados:

Águas subterrâneas, Solo

Contaminantes:

Benzeno, Tolueno, Xilenos

Fase Livre: Não


MUNICÍPIO: OURO BRANCO

CNPJ: 17.227.422/0001-05

GERDAU AÇOMINAS S/A - POSTO DE ABASTECIMENTO DAS LOCOMOTIVAS

Atividade: Indústria Metalúrgica

Endereço: Rodovia MG 443, Km 7

Coordenadas: X= -43.758808 | Y= -20.552641 | **Datum:** Sirgas2000 

Classificação: ACI - Área Contaminada sob Intervenção

Etapas de Gerenciamento: Intervenção/Remediação

Fonte de contaminação: Vazamento ou Infiltração

Meios Impactados:

Águas subterrâneas, Solo

Contaminantes:

BTEX e HPA

Fase Livre: Em processo de remoção


MUNICÍPIO: OURO FINO

CNPJ: 23.018.799/0001-49

POSTO RODRIGUES & CIA LTDA - POSTO RODRIGUES & CIA LTDA

Atividade: Postos revendedores de combustíveis e afins

Endereço: Rua Prefeito José Serra, 139

Coordenadas: X= -46.368693 | Y= -22.279775 | **Datum:** Sirgas2000 

Classificação: AR - Área Reabilitada para Uso Declarado - Posto de Combustível

Etapas de Gerenciamento: Área Reabilitada

Fonte de contaminação: Vazamento ou Infiltração

Meios Impactados:

Águas subterrâneas, Solo

Contaminantes:

Benzeno

Fase Livre: Não


MUNICÍPIO: OURO PRETO

CNPJ: 01.018.631/0001-09

AUTO POSTO FERRARI LTDA - POSTO OURO PRETO

Atividade: Postos revendedores de combustíveis e afins

Endereço: Rua João Batista Fortes, 34

Coordenadas: X= -43.508535 | Y= -20.386470 | **Datum:** Sirgas2000 

Classificação: AR - Área Reabilitada para Uso Declarado - Comercial

Etapas de Gerenciamento: Área Reabilitada

Fonte de contaminação: Vazamento ou Infiltração

Meios Impactados:

Águas subterrâneas, Solo

Contaminantes:

BTEX e HPA

Fase Livre: Não


MUNICÍPIO: OURO PRETO

CNPJ: 71.020.481/0001-45

AUTO POSTO SARAMENHA - AUTO POSTO SARAMENHA

Atividade: Postos revendedores de combustíveis e afins

Endereço: Rua Geraldo Laercio, 497 Saramenha

Coordenadas: X= -43.520747 | Y= -20.405046 | **Datum:** Sirgas2000 

Classificação: AR - Área Reabilitada para Uso Declarado - Comercial

Etapas de Gerenciamento: Área Reabilitada

Fonte de contaminação: Vazamento ou Infiltração

Meios Impactados:

Águas subterrâneas, Solo

Contaminantes:

BTEX e HPA, TPH (Hidrocarbonetos Totais de petróleo)

Fase Livre: Não


MUNICÍPIO: OURO PRETO

CNPJ: 17.720.994/0001-13

HINDALCO DO BRASIL INDÚSTRIA E COMÉRCIO DE ALUMINA LTDA. - ÁREA INDUSTRIAL

Atividade: Metalurgia dos metais não-ferrosos em formas primárias, inclusive metais preciosos

Endereço: Avenida Américo Renne Gianetti, S/N. - Bairro Saramenha

Coordenadas: X= -43.522456 | Y= -20.401386 | **Datum:** Sirgas2000 

Classificação: ACI - Área Contaminada sob Intervenção

Etapas de Gerenciamento: Projeto de Intervenção

Fonte de contaminação: Descarte/Disposição de Resíduos, Vazamento ou Infiltração

Meios Impactados:

Águas subterrâneas, Solo

Contaminantes:

Bário, Ferro, Fluoreto, Manganês, Níquel

Fase Livre: Não


MUNICÍPIO: OURO PRETO

CNPJ: 17.720.994/0001-13

HINDALCO DO BRASIL INDÚSTRIA E COMÉRCIO DE ALUMINA LTDA. - BARRAGEM DO MARZAGÃO

Atividade: Metalurgia dos metais não-ferrosos em formas primárias, inclusive metais preciosos

Endereço: Avenida Américo Renee Gianetti, S/N - Bairro Saramenha

Coordenadas: X= -43.522456 | Y= -20.401386 | **Datum:** Sirgas2000 

Classificação: AMR - Área em Processo de Monitoramento para Reabilitação - Industrial

Etapas de Gerenciamento: Monitoramento para Reabilitação

Fonte de contaminação: Descarte/Disposição de Resíduos, Vazamento ou Infiltração

Meios Impactados:

Águas subterrâneas, Solo

Contaminantes:

Bário, Ferro, Manganês, Níquel

Fase Livre: Não


MUNICÍPIO: OURO PRETO

CNPJ: 60.561.800/0030-48

NOVELIS DO BRASIL LTDA - ÁREA DA FÁBRICA

Atividade: Metalurgia dos metais não-ferrosos em formas primárias, inclusive metais preciosos

Endereço: Avenida Américo René Gianetti, 521 - Saramenha

Coordenadas: X= -43.521357 | Y= -20.401079 | **Datum:** Sirgas2000 

Classificação: AMR - Área em Processo de Monitoramento para Reabilitação

Etapas de Gerenciamento: Monitoramento para Reabilitação

Fonte de contaminação: Vazamento ou Infiltração

Meios Impactados:

Águas subterrâneas, Solo

Contaminantes:

Alumínio, Arsênio, Bário, Benzo(a)antraceno, Benzo(a)pireno, Benzo(b)fluoranteno, Dibenzo(a, h)antraceno, Fenantreno, Fluoreto, Manganês, Molibdênio, Níquel

Fase Livre: Não


MUNICÍPIO: OURO PRETO

CNPJ: 60.561.800/0030-48

NOVELIS DO BRASIL LTDA - ATERROS INDUSTRIAIS E DOMÉSTICOS

Atividade: Metalurgia dos metais não-ferrosos em formas primárias, inclusive metais preciosos

Endereço: Avenida Américo René Gianetti, 521 - Saramenha

Coordenadas: X= -43.557014 | Y= -20.408029 | **Datum:** Sirgas2000 

Classificação: AMR - Área em Processo de Monitoramento para Reabilitação - Industrial

Etapas de Gerenciamento: Monitoramento para Reabilitação

Fonte de contaminação: Descarte/Disposição de Resíduos

Meios Impactados:

Águas subterrâneas

Contaminantes:

Alumínio, Chumbo, Ferro, Fluoreto, Nitrato (como N), Vanádio

Fase Livre: Não


MUNICÍPIO: OURO PRETO

CNPJ: 60.561.800/0030-48

NOVELIS DO BRASIL LTDA - GALPÃO DE BARCELOS

Atividade: Metalurgia dos metais não-ferrosos em formas primárias, inclusive metais preciosos

Endereço: Avenida Américo René Gianetti, 521 - Saramenha

Coordenadas: X= -43.525167 | Y= -20.412821 | **Datum:** Sirgas2000 

Classificação: AR - Área Reabilitada para Uso Declarado - Comercial

Etapas de Gerenciamento: Área Reabilitada

Fonte de contaminação: Descarte/Disposição de Resíduos

Meios Impactados:

Águas subterrâneas

Contaminantes:

Cobalto

Fase Livre: Não


MUNICÍPIO: OURO PRETO

CNPJ: 60.561.800/0030-48

NOVELIS DO BRASIL LTDA - LAGO DO AZEDO

Atividade: Metalurgia dos metais não-ferrosos em formas primárias, inclusive metais preciosos

Endereço: Avenida Americo Renne Giannetti,521- Bairro Saramenha

Coordenadas: X= -43.522470 | Y= -20.401366 | **Datum:** Sirgas2000 

Classificação: ACI - Área Contaminada sob Intervenção

Etapas de Gerenciamento: Intervenção/Remediação

Fonte de contaminação: Descarte/Disposição de Resíduos

Meios Impactados:

Águas subterrâneas, Solo

Contaminantes:

Alumínio, Arsênio, Chumbo, Cobalto, Fluoreto,
Mercúrio, Vanádio

Fase Livre: Não


MUNICÍPIO: OURO PRETO

CNPJ: 60.561.800/0030-48

NOVELIS DO BRASIL LTDA - MORRO DO MINÉRIO

Atividade: Metalurgia dos metais não-ferrosos em formas primárias, inclusive metais preciosos

Endereço: Avenida Américo René Gianetti, 521 - Saramenha

Coordenadas: X= -43.519574 | Y= -20.409799 | **Datum:** Sirgas2000 

Classificação: AMR - Área em Processo de Monitoramento para Reabilitação

Etapas de Gerenciamento: Monitoramento para Reabilitação

Fonte de contaminação: Descarte/Disposição de Resíduos

Meios Impactados:

Águas subterrâneas, Sedimentos

Contaminantes:

Alumínio, Bário, Benzo(k)fluoranteno, Chumbo, Cobalto, Criseno, Cromo, Fluoreto, Níquel

Fase Livre: Não


MUNICÍPIO: OURO PRETO

CNPJ: 60.561.800/0030-48

NOVELIS DO BRASIL LTDA - PANIFICADORA

Atividade: Indústria Metalúrgica

Endereço: Rua José Barbosa da Silva, Nº 100 Bauxita

Coordenadas: X= -43.506359 | Y= -20.402162 | **Datum:** Sirgas2000 

Classificação: ACI - Área Contaminada sob Intervenção

Etapas de Gerenciamento: Intervenção/Remediação

Fonte de contaminação: Descarte/Disposição de Resíduos

Meios Impactados:

Águas subterrâneas

Contaminantes:

Alumínio, Boro, Chumbo, Cromo, Fluoreto,
Molibdênio, Níquel, Nitrato (como N)

Fase Livre: Não


MUNICÍPIO: OURO PRETO

CNPJ: 04.173.307/0001-45

VALE - ATUAL MINA DA FÁBRICA - POSTO ALTA VISTA LTDA DESATIVADO

Atividade: Postos revendedores de combustíveis e afins

Endereço: Rodovia BR 040 Km 595

Coordenadas: X= -43.840356 | Y= -20.444325 | **Datum:** Sirgas2000 

Classificação: AR - Área Reabilitada para Uso Declarado - Industrial

Etapas de Gerenciamento: Área Reabilitada

Fonte de contaminação: Vazamento ou Infiltração

Meios Impactados:

Águas subterrâneas, Solo

Contaminantes:

Benzeno

Fase Livre: Não


MUNICÍPIO: OURO PRETO

CNPJ: 15.144.306/0065-53

VALE MANGANÊS S.A - UNIDADE OPERACIONAL DE OURO PRETO - VALE MANGANÊS

Atividade: Produção de ligas metálicas (ferro ligas)

Endereço: Estrada da Rancharia, S/N Zona Rural

Coordenadas: X= -43.551322 | Y= -20.419716 | **Datum:** Sirgas2000 

Classificação: AI - Área Contaminada sob Investigação

Etapas de Gerenciamento: Investigação Detalhada/Avaliação de Risco

Fonte de contaminação: Descarte/Disposição de Resíduos, Vazamento ou Infiltração

Meios Impactados:

Águas subterrâneas, Solo

Contaminantes:

Alumínio, Cromo, Manganês, Níquel

Fase Livre: Não


MUNICÍPIO: OURO PRETO

CNPJ: 00.924.429/0001-75

VALE S.A. - TRENS TURÍSTICOS OURO PRETO

Atividade: Ferrovia

Endereço: Praça Cesário Alvim

Coordenadas: X= -43.506675 | Y= -20.390781 | Datum: Sirgas2000 

Classificação: AMR - Área em Processo de Monitoramento para Reabilitação

Etapas de Gerenciamento: Monitoramento para Reabilitação

Fonte de contaminação: Vazamento ou Infiltração

Meios Impactados:

Solo

Contaminantes:

BTEX e HPA

Fase Livre: Não


MUNICÍPIO: PADRE PARAÍSO

CNPJ: 18.407.387/0001-60

POSTO JK LTDA

Atividade: Postos revendedores de combustíveis e afins

Endereço: Avenida Minas Gerais, 1000, Centro

Coordenadas: X= -41.485416 | Y= -17.072939 | **Datum:** Sirgas2000 

Classificação: ACI - Área Contaminada sob Intervenção - Comercial

Etapas de Gerenciamento: Intervenção/Remediação

Fonte de contaminação: Vazamento ou Infiltração

Meios Impactados:

Águas subterrâneas, Solo

Contaminantes:

Etilbenzeno, Fenantreno, Naftaleno, Tolueno,
Xilenos

Fase Livre: Em processo de remoção


MUNICÍPIO: PARÁ DE MINAS

CNPJ: 65.218.695/0001-28

IMPERIAL POSTÃO

Atividade: Postos revendedores de combustíveis e afins

Endereço: Rodovia BR 262 Km 404, S/N

Coordenadas: X= -44.598421 | Y= -19.886864 | **Datum:** Sirgas2000 

Classificação: ACI - Área Contaminada sob Intervenção - Comercial

Etapas de Gerenciamento: Investigação Detalhada/Avaliação de Risco

Fonte de contaminação: Vazamento ou Infiltração

Meios Impactados:

Águas subterrâneas, Solo

Contaminantes:

Benzeno, Criseno, Etilbenzeno, Fenantreno, Naftaleno, Tolueno, TPH (Hidrocarbonetos Totais de petróleo), Xilenos

Fase Livre: Não removida


MUNICÍPIO: PARACATU

CNPJ: 23.153.943/0008-26

**COOPERVAP - COOPERATIVA AGROPECUÁRIA VALE DO PARACATU - POSTO COOPERVAP
CENTRO**

Atividade: Postos revendedores de combustíveis e afins

Endereço: Rua Silvino Reis, 160

Coordenadas: X= -46.871891 | Y= -17.216161 | **Datum:** Sirgas2000 

Classificação: AMR - Área em Processo de Monitoramento para Reabilitação

Etapas de Gerenciamento: Monitoramento para Reabilitação

Fonte de contaminação: Vazamento ou Infiltração

Meios Impactados:

Águas subterrâneas, Solo

Contaminantes:

Benzeno

Fase Livre: Removida


MUNICÍPIO: PARACATU

CNPJ: 20.346.524/0001-46

KINROSS BRASIL MINERAÇÃO - CÓRREGO RAPADURA

Atividade: Lavra a céu aberto com tratamento a úmido minerais

Endereço: Estrada do Machado-Barragem de Rejeito Morro do Ouro

Coordenadas: X= -46.916047 | Y= -17.184467 | **Datum:** Sirgas2000 

Classificação: ACI - Área Contaminada sob Intervenção - Industrial

Etapas de Gerenciamento: Projeto de Intervenção

Fonte de contaminação: Descarte/Disposição de Resíduos

Meios Impactados:

Águas subterrâneas

Contaminantes:

Arsênio

Fase Livre: Não


MUNICÍPIO: PARACATU

CNPJ: 20.346.524/0001-46

KINROSS BRASIL MINERAÇÃO - CÓRREGO RICO

Atividade: Lavra a céu aberto com tratamento a úmido minerais

Endereço: Estrada do Machado-Barragem de Rejeito Morro do Ouro

Coordenadas: X= -46.884605 | Y= -17.184075 | **Datum:** Sirgas2000 

Classificação: ACI - Área Contaminada sob Intervenção

Etapas de Gerenciamento: Projeto de Intervenção

Fonte de contaminação: Descarte/Disposição de Resíduos

Meios Impactados:

Águas subterrâneas

Contaminantes:

Arsênio, Chumbo

Fase Livre: Não


MUNICÍPIO: PARACATU

CNPJ: 42.416.651/0014-21

**NEXA RESOURCES - UNIDADE MORRO AGUDO (EX VOTORANTIM METAIS ZINCO S/A) -
BARRAGEM VELHA**

Atividade: Indústria Metalúrgica

Endereço: Rodovia MG 702, Km 68,5

Coordenadas: X= -46.818982 | Y= -17.497762 | **Datum:** Sirgas2000 

Classificação: ACI - Área Contaminada sob Intervenção

Etapas de Gerenciamento: Intervenção/Remediação

Fonte de contaminação: Descarte/Disposição de Resíduos

Meios Impactados:

Águas subterrâneas, Solo

Contaminantes:

Arsênio, Cádmio, Chumbo, Zinco

Fase Livre: Não


MUNICÍPIO: PARACATU

CNPJ: 42.416.651/0014-21

NEXA RESOURCES - UNIDADE MORRO AGUDO (EX VOTORANTIM METAIS ZINCO S/A) - PARTE DO COMPLEXO INDUSTRIAL

Atividade: Indústria Metalúrgica

Endereço: Rodovia MG 702, Km 68,5

Coordenadas: X= -46.818628 | Y= -17.499605 | **Datum:** Sirgas2000 

Classificação: AMR - Área em Processo de Monitoramento para Reabilitação - Industrial

Etapas de Gerenciamento: Monitoramento para Reabilitação

Fonte de contaminação: Descarte/Disposição de Resíduos

Meios Impactados:

Solo

Contaminantes:

Chumbo

Fase Livre: Não


MUNICÍPIO: PARACATU

CNPJ: 42.416.651/0014-21

NEXA RESOURCES - UNIDADE MORRO AGUDO (EX VOTORANTIM METAIS ZINCO S/A) - PLANTA INDUSTRIAL

Atividade: Indústria Metalúrgica

Endereço: Rodovia MG 702, Km 68,5

Coordenadas: X= -46.818628 | Y= -17.499605 | **Datum:** Sirgas2000 

Classificação: ACI - Área Contaminada sob Intervenção

Etapas de Gerenciamento: Intervenção/Remediação

Fonte de contaminação: Descarte/Disposição de Resíduos

Meios Impactados:

Solo

Contaminantes:

Cádmio, Chumbo, Zinco

Fase Livre: Não


MUNICÍPIO: PARACATU

CNPJ: 42.416.651/0014-21

NEXA RESOURCES - UNIDADE MORRO AGUDO (EX VOTORANTIM METAIS ZINCO S/A) - POÇO DE VENTILAÇÃO NORTE

Atividade: Indústria Metalúrgica

Endereço: Rodovia MG 702, Km 68,5

Coordenadas: X= -46.819861 | Y= -17.496337 | **Datum:** Sirgas2000 

Classificação: ACI - Área Contaminada sob Intervenção

Etapas de Gerenciamento: Intervenção/Remediação

Fonte de contaminação: Lançamento de efluentes

Meios Impactados:

Águas subterrâneas, Solo

Contaminantes:

Chumbo, Zinco

Fase Livre: Não


MUNICÍPIO: PARACATU

CNPJ: 42.416.651/0014-21

NEXA RESOURCES - UNIDADE MORRO AGUDO (EX VOTORANTIM METAIS ZINCO S/A) - POÇO DE VENTILAÇÃO SUL

Atividade: Indústria Metalúrgica

Endereço: Rodovia MG 702, Km 68,5

Coordenadas: X= -46.823142 | Y= -17.502993 | **Datum:** Sirgas2000 

Classificação: ACI - Área Contaminada sob Intervenção

Etapas de Gerenciamento: Intervenção/Remediação

Fonte de contaminação: Emissões atmosféricas

Meios Impactados:

Águas subterrâneas, Solo

Contaminantes:

Arsênio, Cádmio, Chumbo, Cobre, Zinco

Fase Livre: Não


MUNICÍPIO: PARACATU

CNPJ: 08.133.511/0001-93

POSTO PORTAL DE MINAS II LTDA - POSTO UNIAO

Atividade: Postos revendedores de combustíveis e afins

Endereço: Avenida Israel Pinheiro, 320

Coordenadas: X= -46.879739 | Y= -17.232653 | **Datum:** Sirgas2000 

Classificação: AMR - Área em Processo de Monitoramento para Reabilitação

Etapas de Gerenciamento: Monitoramento para Reabilitação

Fonte de contaminação: Vazamento ou Infiltração

Meios Impactados:

Águas subterrâneas, Solo

Contaminantes:

BTEX e HPA

Fase Livre: Não


MUNICÍPIO: PATOS DE MINAS

CNPJ: 07.559.158/0001-45

PETRORAÇA COMBUSTÍVEIS - PETRORAÇA COMBUSTÍVEIS

Atividade: Postos revendedores de combustíveis e afins

Endereço: Rua Dona Luzia, 1185 Lagoa Grande

Coordenadas: X= -46.517622 | Y= -18.603290 | **Datum:** Sirgas2000 

Classificação: AMR - Área em Processo de Monitoramento para Reabilitação

Etapa de Gerenciamento: Monitoramento para Reabilitação

Fonte de contaminação: Vazamento ou Infiltração

Meios Impactados:

Águas subterrâneas, Solo

Contaminantes:

BTEX e HPA

Fase Livre: Removida


MUNICÍPIO: PATOS DE MINAS

CNPJ: 23.339.286/0001-30

POSTO ÁGUA LIMPA

Atividade: Postos revendedores de combustíveis e afins

Endereço: Rua Major Gote, 112 Centro

Coordenadas: X= -46.514997 | Y= -18.583188 | **Datum:** Sirgas2000 

Classificação: AI - Área Contaminada sob Investigação

Etapas de Gerenciamento: Investigação Confirmatória

Fonte de contaminação: Vazamento ou Infiltração

Meios Impactados:

Águas subterrâneas, Solo

Contaminantes:

Benzeno, Naftaleno, TPH (Hidrocarbonetos Totais de petróleo), Xilenos

Fase Livre: Não


MUNICÍPIO: PATROCÍNIO

CNPJ: 00.924.429/0001-75

FCA - FERROVIA CENTRO ATLÂNTICA S/A - OCORRÊNCIA FERROVIÁRIA (KM 851+245_16.08.11)

Atividade: Ferrovia

Endereço: Km 851 + 245 (Patrocinio E Beija Flor)

Coordenadas: X= -46.952721 | Y= -18.979595 | **Datum:** Sirgas2000 

Classificação: AR - Área Reabilitada para Uso Declarado - Agrícola

Etapas de Gerenciamento: Área Reabilitada

Fonte de contaminação: Acidente, Vazamento ou Infiltração

Meios Impactados:

Águas subterrâneas, Solo

Contaminantes:

BTEX e HPA

Fase Livre: Removida


MUNICÍPIO: PAVÃO

CNPJ: 03.522.446/0001-74

COMÉRCIO DE COMBUSTÍVEIS COSTA - POSTO 4 RODAS

Atividade: Postos revendedores de combustíveis e afins

Endereço: Rodovia MG 409, Km 79

Coordenadas: X= -41.005134 | Y= -17.436286 | **Datum:** Sirgas2000 

Classificação: ACI - Área Contaminada sob Intervenção

Etapas de Gerenciamento: Investigação Detalhada/Avaliação de Risco

Fonte de contaminação: Vazamento ou Infiltração

Meios Impactados:

Águas subterrâneas, Solo

Contaminantes:

BTEX e HPA

Fase Livre: Não


MUNICÍPIO: PEÇANHA

CNPJ: 21.900.089/0001-12

POSTO PEÇANHA LTDA - POSTO PEÇANHA

Atividade: Postos revendedores de combustíveis e afins

Endereço: Praça Simão Carlos Pereira, 176 - Centro

Coordenadas: X= -42.559436 | Y= -18.546872 | **Datum:** Sirgas2000 

Classificação: AMR - Área em Processo de Monitoramento para Reabilitação - Comercial

Etapas de Gerenciamento: Monitoramento para Reabilitação

Fonte de contaminação: Vazamento ou Infiltração

Meios Impactados:

Águas subterrâneas, Solo

Contaminantes:

Benzeno, Etilbenzeno

Fase Livre: Sem informação


MUNICÍPIO: PEDRO LEOPOLDO

CNPJ: 00.924.429/0001-75

FCA - FERROVIA CENTRO ATLÂNTICA S/A - UNIDADE OPERACIONAL E DE APOIO

Atividade: Ferrovia

Endereço: Estrada José Leandro Ribeiro, S/N

Coordenadas: X= -44.070661 | Y= -19.593390 | **Datum:** Sirgas2000 

Classificação: ACI - Área Contaminada sob Intervenção

Etapas de Gerenciamento: Investigação Detalhada/Avaliação de Risco

Fonte de contaminação: Vazamento ou Infiltração

Meios Impactados:

Águas subterrâneas, Solo

Contaminantes:

BTEX e HPA

Fase Livre: Removida


MUNICÍPIO: PEDRO LEOPOLDO

CNPJ: 17.195.231/0002-81

PETROLUB INDUSTRIAL DE LUBRIFICANTES - PEDRO LEOPOLDO

Atividade: Rerrefino de óleo lubrificante usado

Endereço: Rua José Anacleto

Coordenadas: X= -44.016387 | Y= -19.561870 | **Datum:** Sirgas2000 

Classificação: ACI - Área Contaminada sob Intervenção

Etapas de Gerenciamento: Projeto de Intervenção

Fonte de contaminação: Descarte/Disposição de Resíduos

Meios Impactados:

Solo

Contaminantes:

Arsênio, Bário, BTEX e HPA

Fase Livre: Não


MUNICÍPIO: PEDRO LEOPOLDO

CNPJ: 17.610.403/0001-55

REDE 1000 LTDA - POSTO 1000

Atividade: Postos revendedores de combustíveis e afins

Endereço: Rodovia MG 424, Km 15

Coordenadas: X= -44.038643 | Y= -19.614060 | **Datum:** Sirgas2000 

Classificação: AMR - Área em Processo de Monitoramento para Reabilitação

Etapas de Gerenciamento: Monitoramento para Reabilitação

Fonte de contaminação: Vazamento ou Infiltração

Meios Impactados:

Águas subterrâneas

Contaminantes:

Benzo(g, h, i) perileno, Criseno, Fluoranteno

Fase Livre: Removida


MUNICÍPIO: PERDÕES

CNPJ: 05.890.738/0001-95

VILMAR PEREIRA & CIA LTDA - AUTO POSTO UNIÃO

Atividade: Postos revendedores de combustíveis e afins

Endereço: Praça Leopoldo Dias, 58 B, Centro

Coordenadas: X= -45.088518 | Y= -21.093346 | **Datum:** Sirgas2000 

Classificação: AR - Área Reabilitada para Uso Declarado - Comercial

Etapas de Gerenciamento: Área Reabilitada

Fonte de contaminação: Vazamento ou Infiltração

Meios Impactados:

Águas subterrâneas, Solo

Contaminantes:

Benzeno

Fase Livre: Removida


MUNICÍPIO: PIEDADE DE CARATINGA

CNPJ: 01.751.977/0001-03

POSTO SABINO LTDA - POSTO SABINO

Atividade: Postos revendedores de combustíveis e afins

Endereço: Rua Olímpio Rocha de Oliveira, 397

Coordenadas: X= -42.081150 | Y= -19.762049 | **Datum:** Sirgas2000 

Classificação: AR - Área Reabilitada para Uso Declarado - Comercial

Etapas de Gerenciamento: Área Reabilitada

Fonte de contaminação: Vazamento ou Infiltração

Meios Impactados:

Águas subterrâneas, Solo

Contaminantes:

Dibenzo(a, h) antraceno, Indeno (1,2,3-c,d) pireno

Fase Livre: Removida


MUNICÍPIO: PIRACEMA

CNPJ: 23.265.515/0003-80

COOPERATIVA DOS PRODUTORES RURAIS DE PIRACEMA LTDA - POSTO COOPERATIVA

Atividade: Postos revendedores de combustíveis e afins

Endereço: Rua Joaquim Pinto Lara, 87

Coordenadas: X= -44.473718 | Y= -20.508852 | **Datum:** Sirgas2000 

Classificação: AMR - Área em Processo de Monitoramento para Reabilitação

Etapa de Gerenciamento: Monitoramento para Reabilitação

Fonte de contaminação: Vazamento ou Infiltração

Meios Impactados:

Águas subterrâneas, Solo

Contaminantes:

BTEX e HPA

Fase Livre: Removida


MUNICÍPIO: PIRAPORA

CNPJ: 23.533.722/0001-07

COMBUSTIVEL FJT EIRELI - EPP - POSTO FELIPE

Atividade: Postos revendedores de combustíveis e afins

Endereço: Praça Tancredo Neves, 10

Coordenadas: X= -44.946723 | Y= -17.349022 | **Datum:** Sirgas2000 

Classificação: AR - Área Reabilitada para Uso Declarado - Posto de Combustível

Etapas de Gerenciamento: Área Reabilitada

Fonte de contaminação: Vazamento ou Infiltração

Meios Impactados:

Águas subterrâneas, Solo

Contaminantes:

BTEX e HPA

Fase Livre: Não


MUNICÍPIO: POÇOS DE CALDAS

CNPJ: 23.637.697/0001-01

ALCOA ALUMÍNIO S/A - PHELPS DODGE

Atividade: Indústria Metalúrgica

Endereço: Avenida Alcoa, 5.801

Coordenadas: X= -46.559111 | Y= -21.840975 | **Datum:** Sirgas2000 

Classificação: AR - Área Reabilitada para Uso Declarado - Industrial

Etapas de Gerenciamento: Área Reabilitada

Fonte de contaminação: Descarte/Disposição de Resíduos

Meios Impactados:

Águas subterrâneas, Solo

Contaminantes:

2, 3, 4, 5 - Tetraclorofenol, 2, 3, 4, 6 -
Tetraclorofenol, 3,4 - Diclorofenol

Fase Livre: Não


MUNICÍPIO: POÇOS DE CALDAS

CNPJ: 61.409.892/0008-40

COMPANHIA BRASILEIRA DE ALUMÍNIO - CBA - UNIDADE DE MINERAÇÃO DE POÇOS DE CALDAS

Atividade: Indústria Metalúrgica

Endereço: Estação Bauxita S/Nº, Bortolan

Coordenadas: X= -46.634256 | Y= -21.823949 | **Datum:** Sirgas2000 

Classificação: AMR - Área em Processo de Monitoramento para Reabilitação

Etapas de Gerenciamento: Monitoramento para Reabilitação

Fonte de contaminação: Vazamento ou Infiltração

Meios Impactados:

Águas subterrâneas

Contaminantes:

Chumbo, Cobalto, Nitrato (como N)

Fase Livre: Não


MUNICÍPIO: POÇOS DE CALDAS

CNPJ: 23.649.825/0001-37

POSTO NOSSA SENHORA APARECIDA LTDA - POSTO DO TONINHO

Atividade: Postos revendedores de combustíveis e afins

Endereço: Rua Marechal Deodoro, 519

Coordenadas: X= -46.559651 | Y= -21.786590 | **Datum:** Sirgas2000 

Classificação: AR - Área Reabilitada para Uso Declarado - Comercial

Etapas de Gerenciamento: Área Reabilitada

Fonte de contaminação: Vazamento ou Infiltração

Meios Impactados:

Águas subterrâneas, Solo

Contaminantes:

BTEX e HPA

Fase Livre: Não


MUNICÍPIO: POÇOS DE CALDAS

CNPJ: 18.390.633/0001-19

POSTO REX - CARLTON PLAZA HOTEL

Atividade: Postos revendedores de combustíveis e afins

Endereço: Rua Junqueiras, 618 - Centro

Coordenadas: X= -46.567524 | Y= -21.789519 | **Datum:** Sirgas2000 

Classificação: ACI - Área Contaminada sob Intervenção

Etapas de Gerenciamento: Intervenção/Remediação

Fonte de contaminação: Vazamento ou Infiltração

Meios Impactados:

Águas subterrâneas, Solo

Contaminantes:

Benzeno, Etilbenzeno, Naftaleno, Tolueno, Xilenos

Fase Livre: Não


MUNICÍPIO: POÇOS DE CALDAS

CNPJ: 00.392.382/0001-46

POSTO TONINHO II LTDA - POSTO TONINHO II

Atividade: Postos revendedores de combustíveis e afins

Endereço: Avenida Alcoa, 6.600

Coordenadas: X= -46.563851 | Y= -21.844891 | **Datum:** Sirgas2000 

Classificação: ACI - Área Contaminada sob Intervenção

Etapas de Gerenciamento: Investigação Detalhada/Avaliação de Risco

Fonte de contaminação: Vazamento ou Infiltração

Meios Impactados:

Águas subterrâneas, Solo

Contaminantes:

BTEX e HPA

Fase Livre: Não removida


MUNICÍPIO: POÇOS DE CALDAS

CNPJ: 61.084.018/0001-03

VIAÇÃO COMETA S/A

Atividade: Postos revendedores de combustíveis e afins

Endereço: Avenida João Pinheiro, Nº 1.777 , Centro

Coordenadas: X= -46.589648 | Y= -21.785571 | **Datum:** Sirgas2000 

Classificação: AR - Área Reabilitada para Uso Declarado - Industrial

Etapas de Gerenciamento: Área Reabilitada

Fonte de contaminação: Vazamento ou Infiltração

Meios Impactados:

Águas subterrâneas, Solo

Contaminantes:

Benzeno, BTEX e HPA, Tolueno, TPH
(Hidrocarbonetos Totais de petróleo), Xilenos

Fase Livre: Removida


MUNICÍPIO: POMPÉU

CNPJ: 20.109.484/0001-19

LC & CIA LTDA - POSTO SÃO CRISTÓVÃO

Atividade: Postos revendedores de combustíveis e afins

Endereço: Rua Padre João Porto, 84 Centro

Coordenadas: X= -45.002197 | Y= -19.213813 | **Datum:** Sirgas2000 

Classificação: AR - Área Reabilitada para Uso Declarado - Posto de Combustível

Etapas de Gerenciamento: Área Reabilitada

Fonte de contaminação: Vazamento ou Infiltração

Meios Impactados:

Águas subterrâneas, Solo

Contaminantes:

Benzeno

Fase Livre: Não


MUNICÍPIO: PONTE NOVA

CNPJ: 00.401.537/0001-63

AUTO POSTO RIO DOCE LTDA - AUTO POSTO RIO DOCE LTDA

Atividade: Postos revendedores de combustíveis e afins

Endereço: Avenida Custódio Silva, 484 - Centro

Coordenadas: X= -42.901496 | Y= -20.414962 | **Datum:** Sirgas2000 

Classificação: ACI - Área Contaminada sob Intervenção

Etapas de Gerenciamento: Investigação Detalhada/Avaliação de Risco

Fonte de contaminação: Vazamento ou Infiltração

Meios Impactados:

Águas subterrâneas, Solo

Contaminantes:

Benzeno, Etilbenzeno, Naftaleno, Tolueno, Xilenos

Fase Livre: Não


MUNICÍPIO: PONTE NOVA

CNPJ: 16.872.582/0001-36

AUTO POSTO VITÓRIA LTDA - POSTO VITÓRIA

Atividade: Postos revendedores de combustíveis e afins

Endereço: Avenida Doutor José Grossi, 175 Guarapiranga

Coordenadas: X= -42.891539 | Y= -20.403675 | **Datum:** Sirgas2000 

Classificação: AI - Área Contaminada sob Investigação

Etapas de Gerenciamento: Investigação Detalhada/Avaliação de Risco

Fonte de contaminação: Vazamento ou Infiltração

Meios Impactados:

Águas subterrâneas, Solo

Contaminantes:

Benzeno

Fase Livre: Não


MUNICÍPIO: PONTE NOVA

CNPJ: 23.799.521/0001-56

POSTO PALMEIRAS LTDA - POSTO PALMEIRAS

Atividade: Postos revendedores de combustíveis e afins

Endereço: Avenida Francisco Vieira Martins, 807

Coordenadas: X= -42.893779 | Y= -20.408190 | **Datum:** Sirgas2000 

Classificação: AR - Área Reabilitada para Uso Declarado - Posto de Combustível

Etapas de Gerenciamento: Área Reabilitada

Fonte de contaminação: Vazamento ou Infiltração

Meios Impactados:

Águas subterrâneas, Solo

Contaminantes:

Benzeno, Naftaleno

Fase Livre: Não


MUNICÍPIO: PONTO DOS VOLANTES

CNPJ: 16.947.509/0006-90

REDE GEFS POSTOS DE SERVIÇOS LTDA - POSTO PAPAÍ NOEL

Atividade: Postos revendedores de combustíveis e afins

Endereço: Rod Rio Bahia (BR 116), Km 137

Coordenadas: X= -41.505527 | Y= -16.747525 | **Datum:** Sirgas2000 

Classificação: AR - Área Reabilitada para Uso Declarado - Comercial

Etapas de Gerenciamento: Área Reabilitada

Fonte de contaminação: Vazamento ou Infiltração

Meios Impactados:

Águas subterrâneas, Solo

Contaminantes:

BTEX e HPA

Fase Livre: Não


MUNICÍPIO: POUSO ALEGRE

CNPJ: 21.038.716/0001-58

BRITO & RODRIGUES LTDA - POSTO FERNANDÃO

Atividade: Postos revendedores de combustíveis e afins

Endereço: Rodovia Fernão Dias (BR 381), Km 839

Coordenadas: X= -45.881391 | Y= -22.239626 | **Datum:** Sirgas2000 

Classificação: ACI - Área Contaminada sob Intervenção

Etapas de Gerenciamento: Investigação Detalhada/Avaliação de Risco

Fonte de contaminação: Vazamento ou Infiltração

Meios Impactados:

Águas subterrâneas, Solo

Contaminantes:

BTEX e HPA

Fase Livre: Removida


MUNICÍPIO: POUSO ALEGRE

CNPJ: 49.914.641/0007-36

EXPRESSO GARDÊNIA LTDA - EXPRESSO GARDÊNIA

Atividade: Postos revendedores de combustíveis e afins

Endereço: Avenida Erickson Flávio da Silva, 2.318 – São João

Coordenadas: X= -45.936712 | Y= -22.236524 | **Datum:** Sirgas2000 

Classificação: ACI - Área Contaminada sob Intervenção

Etapas de Gerenciamento: Investigação Detalhada/Avaliação de Risco

Fonte de contaminação: Vazamento ou Infiltração

Meios Impactados:

Águas subterrâneas

Contaminantes:

Naftaleno, TPH (Hidrocarbonetos Totais de petróleo)

Fase Livre: Não removida


MUNICÍPIO: RAUL SOARES

CNPJ: 24.088.924/0001-50

POSTO SANTO ANTÔNIO LTDA - POSTO SANTO ANTÔNIO

Atividade: Postos revendedores de combustíveis e afins

Endereço: Praça Antônio Olímpio Sobrinho, Nº 12, Bairro Santana

Coordenadas: X= -42.457257 | Y= -20.105655 | **Datum:** Sirgas2000 

Classificação: AMR - Área em Processo de Monitoramento para Reabilitação - Comercial

Etapas de Gerenciamento: Monitoramento para Reabilitação

Fonte de contaminação: Vazamento ou Infiltração

Meios Impactados:

Águas subterrâneas, Solo

Contaminantes:

Benzeno

Fase Livre: Não


MUNICÍPIO: RECREIO

CNPJ: 00.924.429/0001-75

FCA - FERROVIA CENTRO ATLÂNTICA S/A - UNIDADE OPERACIONAL E DE APOIO

Atividade: Ferrovia

Endereço: Rua Frederico Neto

Coordenadas: X= -42.469817 | Y= -21.529222 | **Datum:** Sirgas2000 

Classificação: AMR - Área em Processo de Monitoramento para Reabilitação

Etapas de Gerenciamento: Monitoramento para Reabilitação

Fonte de contaminação: Vazamento ou Infiltração

Meios Impactados:

Águas subterrâneas, Solo

Contaminantes:

BTEX e HPA, Chumbo, Cromo

Fase Livre: Removida


MUNICÍPIO: RESPLENDOR

CNPJ: 04.706.807/0001-03

CRISTOVÃO PEREIRA DA SILVA & CIA LTDA - POSTO SANTANA

Atividade: Postos revendedores de combustíveis e afins

Endereço: Avenida Olegário Maciel, 600

Coordenadas: X= -41.255007 | Y= -19.328902 | **Datum:** Sirgas2000 

Classificação: AMR - Área em Processo de Monitoramento para Reabilitação

Etapa de Gerenciamento: Monitoramento para Reabilitação

Fonte de contaminação: Vazamento ou Infiltração

Meios Impactados:

Águas subterrâneas, Solo

Contaminantes:

BTEX e HPA

Fase Livre: Removida


MUNICÍPIO: RESPLENDOR

CNPJ: 32.604.326/0001-14

POSTO CAPEL DE COMBUSTÍVEIS LTDA - POSTO CAPEL

Atividade: Postos revendedores de combustíveis e afins

Endereço: Rua Getúlio Vargas, 217

Coordenadas: X= -41.254351 | Y= -19.325138 | **Datum:** Sirgas2000 

Classificação: ACI - Área Contaminada sob Intervenção

Etapas de Gerenciamento: Investigação Detalhada/Avaliação de Risco

Fonte de contaminação: Vazamento ou Infiltração

Meios Impactados:

Águas subterrâneas, Solo

Contaminantes:

BTEX e HPA

Fase Livre: Em processo de remoção


MUNICÍPIO: RESPLENDOR

CNPJ: 33.592.510/0262-00

VALE - ESTRADA DE FERRO VITÓRIA A MINAS - ANTIGO TANQUE DE DIESEL ENTERRADO

Atividade: Ferrovia

Endereço: Avenida Getúlio Vargas, S/N

Coordenadas: X= -41.255229 | Y= -19.323210 | **Datum:** Sirgas2000 

Classificação: AMR - Área em Processo de Monitoramento para Reabilitação

Etapa de Gerenciamento: Monitoramento para Reabilitação

Fonte de contaminação: Vazamento ou Infiltração

Meios Impactados:

Águas subterrâneas, Solo

Contaminantes:

Benzeno, Benzo(b)fluoranteno, Etilbenzeno, TPH
(Hidrocarbonetos Totais de petróleo)

Fase Livre: Não


MUNICÍPIO: RIBEIRÃO DAS NEVES

CNPJ: 11.823.024/0001-67

NOVO POSTO RIBEIRÃO DAS NEVES

Atividade: Postos revendedores de combustíveis e afins

Endereço: Rua José Maria Alkimin, 201

Coordenadas: X= -44.087691 | Y= -19.766472 | **Datum:** Sirgas2000 

Classificação: AMR - Área em Processo de Monitoramento para Reabilitação - Comercial

Etapas de Gerenciamento: Monitoramento para Reabilitação

Fonte de contaminação: Vazamento ou Infiltração

Meios Impactados:

Águas subterrâneas, Solo

Contaminantes:

Benzeno

Fase Livre: Removida


MUNICÍPIO: RIBEIRÃO DAS NEVES

CNPJ: 06.141.458/0001-47

POSTO PODIUM COMÉRCIO DERIVADOS DE PETRÓLEO - POSTO PODIUM

Atividade: Postos revendedores de combustíveis e afins

Endereço: Avenida Denise Cristina da Rocha, 637 - Justinópolis

Coordenadas: X= -44.019089 | Y= -19.799682 | **Datum:** Sirgas2000 

Classificação: AI - Área Contaminada sob Investigação

Etapas de Gerenciamento: Investigação Confirmatória

Fonte de contaminação: Vazamento ou Infiltração

Meios Impactados:

Águas subterrâneas, Solo

Contaminantes:

Benzeno

Fase Livre: Não


MUNICÍPIO: RIBEIRÃO VERMELHO

CNPJ: 00.924.429/0001-75

FCA - FERROVIA CENTRO ATLÂNTICA S/A - OCORRÊNCIA FERROVIÁRIA (KM 408+000_15.04.17)

Atividade: Ferrovia

Endereço: Km 408+000, Trecho Entre As Estações de Perdoes E Ribeirão Vermelho

Coordenadas: X= -45.050889 | Y= -21.149814 | **Datum:** Sirgas2000 

Classificação: AMR - Área em Processo de Monitoramento para Reabilitação

Etapas de Gerenciamento: Monitoramento para Reabilitação

Fonte de contaminação: Acidente, Vazamento ou Infiltração

Meios Impactados:

Solo

Contaminantes:

BTEX e HPA

Fase Livre: Não


MUNICÍPIO: RIBEIRÃO VERMELHO

CNPJ: 03.339.368/0002-58

LOGINEP - LOGÍSTICA, SERVIÇOS E COMÉRCIO DE PETRÓLEO LTDA - EX POSTO CASTELO

Atividade: Postos revendedores de combustíveis e afins

Endereço: Rodovia Fernão Dias BR 381, S/N, Km 674,9 , Zona Rural

Coordenadas: X= -45.126802 | Y= -21.165849 | **Datum:** Sirgas2000 

Classificação: ACI - Área Contaminada sob Intervenção - Comercial

Etapas de Gerenciamento: Intervenção/Remediação

Fonte de contaminação: Vazamento ou Infiltração

Meios Impactados:

Águas subterrâneas, Solo

Contaminantes:

Benzeno, Etilbenzeno, Tolueno, Xilenos

Fase Livre: Não


MUNICÍPIO: RIO CASCA

CNPJ: 16.576.001/0001-19

POSTO R C VEICULOS LTDA - POSTO R C

Atividade: Postos revendedores de combustíveis e afins

Endereço: Avenida Senador Cupertino, 141

Coordenadas: X= -42.651668 | Y= -20.224580 | **Datum:** Sirgas2000 

Classificação: ACI - Área Contaminada sob Intervenção - Comercial

Etapas de Gerenciamento: Intervenção/Remediação

Fonte de contaminação: Vazamento ou Infiltração

Meios Impactados:

Águas subterrâneas, Solo

Contaminantes:

Antraceno, Benzeno, Etilbenzeno, Fenantreno,
Naftaleno, Xilenos

Fase Livre: Removida


MUNICÍPIO: RIO VERMELHO

CNPJ: 19.376.730/0001-10

POSTO JUPIÁ LTDA - POSTO JUPIÁ LTDA

Atividade: Postos revendedores de combustíveis e afins

Endereço: Praça Nossa Senhora da Penha, Nº 330 , Centro

Coordenadas: X= -43.008801 | Y= -18.293221 | **Datum:** Sirgas2000 

Classificação: ACI - Área Contaminada sob Intervenção - Comercial

Etapas de Gerenciamento: Intervenção/Remediação

Fonte de contaminação: Vazamento ou Infiltração

Meios Impactados:

Águas subterrâneas, Solo

Contaminantes:

Benzeno, Etilbenzeno, Naftaleno, Tolueno, Xilenos

Fase Livre: Não removida


MUNICÍPIO: SABARÁ

CNPJ: 17.960.090/0001-65

AUTO POSTO TREVINHO LTDA - MENDONÇA E CIA LTDA

Atividade: Postos revendedores de combustíveis e afins

Endereço: Avenida José Cândido da Silveira, 3.252

Coordenadas: X= -43.906157 | Y= -19.875733 | **Datum:** Sirgas2000 

Classificação: AR - Área Reabilitada para Uso Declarado - Posto de Combustível

Etapas de Gerenciamento: Área Reabilitada

Fonte de contaminação: Vazamento ou Infiltração

Meios Impactados:

Águas subterrâneas, Solo

Contaminantes:

BTEX e HPA

Fase Livre: Não


MUNICÍPIO: SABARÁ

CNPJ: 08.799.288/0001-18

POSTO AVIEN LTDA - POSTO KM 13

Atividade: Postos revendedores de combustíveis e afins

Endereço: Rodovia BR 381, Km 13

Coordenadas: X= -43.850169 | Y= -19.834442 | **Datum:** Sirgas2000 

Classificação: AMR - Área em Processo de Monitoramento para Reabilitação

Etapas de Gerenciamento: Monitoramento para Reabilitação

Fonte de contaminação: Vazamento ou Infiltração

Meios Impactados:

Águas subterrâneas, Solo

Contaminantes:

Antraceno, Benzeno, Benzo(a)antraceno,
Benzo(b)fluoranteno, Criseno, Etilbenzeno,
Fenantreno, Fluoranteno, Xilenos

Fase Livre: Não


MUNICÍPIO: SABARÁ

CNPJ: 25.550.716/0001-93

POSTO DAS NAÇÕES LTDA - POSTO DAS NAÇÕES

Atividade: Postos revendedores de combustíveis e afins

Endereço: Rodovia MG 5, Km 6 – Nações Unidas

Coordenadas: X= -43.873947 | Y= -19.875178 | **Datum:** Sirgas2000 

Classificação: ACI - Área Contaminada sob Intervenção

Etapas de Gerenciamento: Monitoramento

Fonte de contaminação: Vazamento ou Infiltração

Meios Impactados:

Águas subterrâneas

Contaminantes:

Benzeno, Etilbenzeno

Fase Livre: Não


MUNICÍPIO: SABARÁ

CNPJ: 06.292.402/0001-93

TECTOR ENGENHARIA TORRES E FERRAGENS (BRAMETAL) - TECTOR ENGENHARIA TORRES E FERRAGENS (BRAMETAL)

Atividade: Indústria Metalúrgica

Endereço: Avenida B, 201 Distrito Industrial Simão da Cunha

Coordenadas: X= -43.859679 | Y= -19.830068 | **Datum:** Sirgas2000 

Classificação: AMR - Área em Processo de Monitoramento para Reabilitação

Etapas de Gerenciamento: Monitoramento para Reabilitação

Fonte de contaminação: Vazamento ou Infiltração

Meios Impactados:

Águas subterrâneas, Solo

Contaminantes:

Alumínio, Zinco

Fase Livre: Não


MUNICÍPIO: SABARÁ

CNPJ: 06.977.372/0001-59

VIANEL TRANSPORTE LTDA - VIANEL TRANSPORTE LTDA

Atividade: Postos revendedores de combustíveis e afins

Endereço: Rodovia BR 381 Km 13,5

Coordenadas: X= -43.845765 | Y= -19.832813 | **Datum:** Sirgas2000 

Classificação: ACI - Área Contaminada sob Intervenção

Etapas de Gerenciamento: Intervenção/Remediação

Fonte de contaminação: Vazamento ou Infiltração

Meios Impactados:

Águas subterrâneas, Solo

Contaminantes:

BTEX e HPA

Fase Livre: Em processo de remoção


MUNICÍPIO: SACRAMENTO

CNPJ: 15.267.932/0001-72

AUTO POSTO RIO GRANDE SACRAMENTO - AUTO POSTO RIO GRANDE SACRAMENTO

Atividade: Postos revendedores de combustíveis e afins

Endereço: Praça Doutor Valadares, 48

Coordenadas: X= -47.446593 | Y= -19.864019 | **Datum:** Sirgas2000 

Classificação: ACI - Área Contaminada sob Intervenção

Etapas de Gerenciamento: Investigação Detalhada/Avaliação de Risco

Fonte de contaminação: Vazamento ou Infiltração

Meios Impactados:

Águas subterrâneas, Solo

Contaminantes:

BTEX e HPA

Fase Livre: Removida


MUNICÍPIO: SACRAMENTO

CNPJ: 04.224.679/0002-34

GRUPO CINQUENTÃO SACRAMENTO COM DE COMB - EX AUTO POSTO MAX

Atividade: Postos revendedores de combustíveis e afins

Endereço: Avenida Vigário Paixão, 15

Coordenadas: X= -47.440862 | Y= -19.866949 | **Datum:** Sirgas2000 

Classificação: AR - Área Reabilitada para Uso Declarado - Comercial

Etapas de Gerenciamento: Área Reabilitada

Fonte de contaminação: Vazamento ou Infiltração

Meios Impactados:

Águas subterrâneas, Solo

Contaminantes:

BTEX e HPA

Fase Livre: Removida


MUNICÍPIO: SANTA BÁRBARA

CNPJ: 09.209.387/0001-65

COMERCIAL SANTA BÁRBARA DE COMBUSTIVEIS AUTOMOTIVOS LTDA - POSTO H7

Atividade: Postos revendedores de combustíveis e afins

Endereço: Rua Antônio Pereira Rocha, 448

Coordenadas: X= -43.409432 | Y= -19.961265 | **Datum:** Sirgas2000 

Classificação: AMR - Área em Processo de Monitoramento para Reabilitação

Etapas de Gerenciamento: Monitoramento para Reabilitação

Fonte de contaminação: Vazamento ou Infiltração

Meios Impactados:

Águas subterrâneas, Solo

Contaminantes:

Benzeno, Tolueno

Fase Livre: Não


MUNICÍPIO: SANTA JULIANA

CNPJ: 21.464.714/0001-20

COMÉRCIO DE COMBUSTÍVEIS E LUBRIFICANTES POSTO NAVES EIRELI - POSTO NAVES

Atividade: Postos revendedores de combustíveis e afins

Endereço: Rua Antônio Rezende 740

Coordenadas: X= -47.529076 | Y= -19.311756 | **Datum:** Sirgas2000 

Classificação: AR - Área Reabilitada para Uso Declarado - Comercial

Etapas de Gerenciamento: Área Reabilitada

Fonte de contaminação: Vazamento ou Infiltração

Meios Impactados:

Águas subterrâneas, Solo

Contaminantes:

BTEX e HPA

Fase Livre: Removida


MUNICÍPIO: SANTA RITA DO SAPUCAÍ

CNPJ: 24.490.401/0018-83

COOPERATIVA REGIONAL AGROPECUÁRIA DE SANTA RITA DO SAPUCAÍ - COOPERRITA

Atividade: Postos revendedores de combustíveis e afins

Endereço: Rua Coronel Gabriel Capistrano, 78 - Centro

Coordenadas: X= -45.702790 | Y= -22.250028 | **Datum:** Sirgas2000 

Classificação: AMR - Área em Processo de Monitoramento para Reabilitação - Posto de Combustível

Etapa de Gerenciamento: Monitoramento para Reabilitação

Fonte de contaminação: Vazamento ou Infiltração

Meios Impactados:

Águas subterrâneas, Solo

Contaminantes:

BTEX e HPA

Fase Livre: Não


MUNICÍPIO: SANTO ANTÔNIO DO MONTE

CNPJ: 00.924.429/0001-75

FCA - FERROVIA CENTRO ATLÂNTICA S/A - OCORRÊNCIA FERROVIÁRIA (KM 695+800_14.10.13)

Atividade: Ferrovia

Endereço: Zona Rural Km695+800

Coordenadas: X= -45.180837 | Y= -20.079722 | **Datum:** Sirgas2000 

Classificação: AR - Área Reabilitada para Uso Declarado - Agrícola

Etapas de Gerenciamento: Área Reabilitada

Fonte de contaminação: Acidente, Vazamento ou Infiltração

Meios Impactados:

Águas subterrâneas, Solo

Contaminantes:

BTEX e HPA

Fase Livre: Não


MUNICÍPIO: SANTOS DUMONT

CNPJ: 02.029.748/0006-57

AMERICAN LUB DO BRASIL - MHP ADMINISTRAÇÃO E SERVIÇOS

Atividade: Base de armazenamento e distribuição de combustíveis

Endereço: R. Dr. Constantino Horta

Coordenadas: X= -43.543983 | Y= -21.467713 | **Datum:** Sirgas2000 

Classificação: ACI - Área Contaminada sob Intervenção

Etapas de Gerenciamento: Investigação Confirmatória

Fonte de contaminação: Descarte/Disposição de Resíduos, Vazamento ou Infiltração

Meios Impactados:

Águas subterrâneas, Solo

Contaminantes:

TPH (Hidrocarbonetos Totais de petróleo)

Fase Livre: Não removida


MUNICÍPIO: SANTOS DUMONT

CNPJ: 03.636.900/0003-80

POSTO 747 LTDA - EX POSTO BIG BEM

Atividade: Postos revendedores de combustíveis e afins

Endereço: Rua Dr. Guilherme de Castro, 1.330

Coordenadas: X= -43.552567 | Y= -21.465395 | **Datum:** Sirgas2000 

Classificação: AMR - Área em Processo de Monitoramento para Reabilitação

Etapas de Gerenciamento: Monitoramento para Reabilitação

Fonte de contaminação: Vazamento ou Infiltração

Meios Impactados:

Águas subterrâneas, Solo

Contaminantes:

BTEX e HPA

Fase Livre: Removida


MUNICÍPIO: SANTOS DUMONT

CNPJ: 46.277.830/0001-99

POSTO DYSTAK LTDA (EX POSTO DEMOISELLE LTDA) - POSTO 14 BIS

Atividade: Postos revendedores de combustíveis e afins

Endereço: Rodovia BR 040, Km 745

Coordenadas: X= -43.545611 | Y= -21.477571 | **Datum:** Sirgas2000 

Classificação: AI - Área Contaminada sob Investigação

Etapas de Gerenciamento: Investigação Confirmatória

Fonte de contaminação: Vazamento ou Infiltração

Meios Impactados:

Águas subterrâneas, Solo

Contaminantes:

BTEX e HPA

Fase Livre: Não removida


MUNICÍPIO: SANTOS DUMONT

CNPJ: 05.128.512/0001-51

POSTO PEROBÃO REVEND. DE PETROLEO SANTOS DUMONT LTDA - POSTO PEROBÃO

Atividade: Postos revendedores de combustíveis e afins

Endereço: BR 040 Km 735,5

Coordenadas: X= -43.568194 | Y= -21.406472 | **Datum:** Sirgas2000 

Classificação: ACI - Área Contaminada sob Intervenção

Etapas de Gerenciamento: Intervenção/Remediação

Fonte de contaminação: Vazamento ou Infiltração

Meios Impactados:

Águas subterrâneas, Solo

Contaminantes:

Benzeno, Etilbenzeno, Xilenos

Fase Livre: Não removida


MUNICÍPIO: SÃO BRÁS DO SUAÇUÍ

CNPJ: 33.337.122/0052-77

IPIRANGA PRODUTOS DE PETRÓLEO S.A. - POSTO DE ABASTECIMENTO P1-07 (ÁREA DA MRS LOGÍSTICA S.A.)

Atividade: Postos revendedores de combustíveis e afins

Endereço: Pátio Cel. João Carlos Guedes, S/N, Ferrovia do Aço

Coordenadas: X= -43.976440 | Y= -20.593018 | **Datum:** Sirgas2000 

Classificação: AMR - Área em Processo de Monitoramento para Reabilitação

Etapas de Gerenciamento: Monitoramento para Reabilitação

Fonte de contaminação: Vazamento ou Infiltração

Meios Impactados:

Águas subterrâneas, Solo

Contaminantes:

BTEX e HPA, TPH (Hidrocarbonetos Totais de petróleo)

Fase Livre: Removida


MUNICÍPIO: SÃO FRANCISCO

CNPJ: 19.803.782/0001-25

COMERCIAL VIEIRA E FONSECA LTDA

Atividade: Postos revendedores de combustíveis e afins

Endereço: Av. Silva Jardim, 533 - Centro

Coordenadas: X= -44.864084 | Y= -15.952351 | **Datum:** Sirgas2000 

Classificação: AMR - Área em Processo de Monitoramento para Reabilitação - Comercial

Etapas de Gerenciamento: Monitoramento para Reabilitação

Fonte de contaminação: Vazamento ou Infiltração

Meios Impactados:

Águas subterrâneas, Solo

Contaminantes:

Benzeno, TPH (Hidrocarbonetos Totais de petróleo)

Fase Livre: Não


MUNICÍPIO: SÃO GONÇALO DO RIO ABAIXO

CNPJ: 04.635.192/0001-63

COMERCIAL MAPES DE COMBUSTIVEIS LTDA - POSTO RECREIO

Atividade: Postos revendedores de combustíveis e afins

Endereço: Rodovia BR 262 Km 230

Coordenadas: X= -43.348060 | Y= -19.835033 | **Datum:** Sirgas2000 

Classificação: ACI - Área Contaminada sob Intervenção

Etapas de Gerenciamento: Intervenção/Remediação

Fonte de contaminação: Vazamento ou Infiltração

Meios Impactados:

Águas subterrâneas, Solo

Contaminantes:

Benzeno, Etilbenzeno, Fenantreno, Naftaleno

Fase Livre: Em processo de remoção


MUNICÍPIO: SÃO JOÃO DEL REI

CNPJ: 02.309.786/0001-59

AGOSTINI COMERCIO E TRANSPORTE DE PETROLEO LTDA - POSTO SANTA CRUZ

Atividade: Postos revendedores de combustíveis e afins

Endereço: Rua Tome Portes Del Rei, 511

Coordenadas: X= -44.236021 | Y= -21.123177 | **Datum:** Sirgas2000 

Classificação: AR - Área Reabilitada para Uso Declarado - Comercial

Etapas de Gerenciamento: Área Reabilitada

Fonte de contaminação: Vazamento ou Infiltração

Meios Impactados:

Águas subterrâneas, Solo

Contaminantes:

BTEX e HPA

Fase Livre: Não


MUNICÍPIO: SÃO JOÃO DEL REI

CNPJ: 86.557.105/0002-42

DISTRIBUIDORA CACEL DE COMBUSTÍVEIS E LUBRIFICANTES LTDA (DISTRIBUIDORA C Y LUBRIFICANTES LTDA) - POSTO CACEL II

Atividade: Postos revendedores de combustíveis e afins

Endereço: Avenida Leite de Castro, 1.377 A

Coordenadas: X= -44.245662 | Y= -21.118322 | **Datum:** Sirgas2000 

Classificação: ACI - Área Contaminada sob Intervenção

Etapas de Gerenciamento: Intervenção/Remediação

Fonte de contaminação: Vazamento ou Infiltração

Meios Impactados:

Águas subterrâneas, Solo

Contaminantes:

BTEX e HPA

Fase Livre: Em processo de remoção


MUNICÍPIO: SÃO JOÃO DEL REI

CNPJ: 01.928.075/0001-08

**DMA DISTRIBUIDORA S/A - BANCO INDUSVAL S.A. - IVCT IRMÃOS VIANINI COMÉRCIO E
TRANSPORTE DE PETRÓLEO**

Atividade: Postos revendedores de combustíveis e afins

Endereço: Avenida Leite de Castro, Nº 1670 B, Bairro Fabricas

Coordenadas: X= -44.244694 | Y= -21.116261 | **Datum:** Sirgas2000 

Classificação: AMR - Área em Processo de Monitoramento para Reabilitação

Etapas de Gerenciamento: Monitoramento para Reabilitação

Fonte de contaminação: Vazamento ou Infiltração

Meios Impactados:

Solo

Contaminantes:

Antraceno, Benzeno, Etilbenzeno, Naftaleno,
Tolueno, Xilenos

Fase Livre: Não


MUNICÍPIO: SÃO JOÃO DEL REI

CNPJ: 00.924.429/0001-75

FCA - FERROVIA CENTRO ATLÂNTICA S/A - TRENS TURÍSTICOS

Atividade: Ferrovia

Endereço: Rodovia MG 424

Coordenadas: X= -44.253810 | Y= -21.132250 | **Datum:** Sirgas2000 

Classificação: AMR - Área em Processo de Monitoramento para Reabilitação

Etapas de Gerenciamento: Monitoramento para Reabilitação

Fonte de contaminação: Vazamento ou Infiltração

Meios Impactados:

Águas subterrâneas, Solo

Contaminantes:

BTEX e HPA

Fase Livre: Não


MUNICÍPIO: SÃO JOÃO DEL REI

CNPJ: 24.739.666/0001-24

POSTO ATLAS LTDA - EPP - POSTO ATLAS LTDA - EPP

Atividade: Postos revendedores de combustíveis e afins

Endereço: Rua General Osório, 117

Coordenadas: X= -44.263573 | Y= -21.137567 | **Datum:** Sirgas2000 

Classificação: AR - Área Reabilitada para Uso Declarado - Comercial

Etapas de Gerenciamento: Área Reabilitada

Fonte de contaminação: Vazamento ou Infiltração

Meios Impactados:

Águas subterrâneas, Solo

Contaminantes:

BTEX e HPA

Fase Livre: Removida


MUNICÍPIO: SÃO JOÃO DO MANTENINHA

CNPJ: 04.219.659/0001-94

AUTO POSTO TERRA BOA DE SAO JOAO DO MANTENINHA LTDA - AUTO POSTO TERRA BOA

Atividade: Postos revendedores de combustíveis e afins

Endereço: Rua Reginaldo Alves dos Santos, 191, Centro

Coordenadas: X= -41.161797 | Y= -18.725191 | **Datum:** Sirgas2000 

Classificação: AI - Área Contaminada sob Investigação - Comercial

Etapas de Gerenciamento: Investigação Confirmatória

Fonte de contaminação: Vazamento ou Infiltração

Meios Impactados:

Águas subterrâneas, Solo

Contaminantes:

Benzeno, Benzo(a)antraceno, Benzo(a)pireno,
Benzo(k)fluoranteno, Indeno (1,2,3-c,d) pireno,
Tolueno, Xilenos

Fase Livre: Não


MUNICÍPIO: SÃO JOAQUIM DE BICAS

CNPJ: 02.015.189/0001-11

POSTO TRANSABRIL LTDA - POSTO FISCAL

Atividade: Postos revendedores de combustíveis e afins

Endereço: Rodovia BR 381 Km 451,1

Coordenadas: X= -44.282926 | Y= -20.052944 | **Datum:** Sirgas2000 

Classificação: ACI - Área Contaminada sob Intervenção

Etapas de Gerenciamento: Intervenção/Remediação

Fonte de contaminação: Vazamento ou Infiltração

Meios Impactados:

Águas subterrâneas, Solo

Contaminantes:

BTEX e HPA

Fase Livre: Em processo de remoção


MUNICÍPIO: SÃO JOSÉ DA LAPA

CNPJ: 26.027.979/0001-85

POSTO LAPENSE LTDA - POSTO LAPENSE LTDA

Atividade: Postos revendedores de combustíveis e afins

Endereço: Rua Idalina Alves, 231 Centro

Coordenadas: X= -43.958464 | Y= -19.697188 | **Datum:** Sirgas2000 

Classificação: ACI - Área Contaminada sob Intervenção

Etapas de Gerenciamento: Intervenção/Remediação

Fonte de contaminação: Vazamento ou Infiltração

Meios Impactados:

Águas subterrâneas, Solo

Contaminantes:

BTEX e HPA

Fase Livre: Removida


MUNICÍPIO: SÃO LOURENÇO

CNPJ: 01.020.020/0001-97

POLI & TOLEDO COMÉRCIO DE COMBUSTÍVEIS LTDA - POSTO TOLEDO

Atividade: Postos revendedores de combustíveis e afins

Endereço: Rua Adelaide Vassalo, Nº 200, Centro

Coordenadas: X= -45.058264 | Y= -22.118153 | **Datum:** Sirgas2000 

Classificação: ACI - Área Contaminada sob Intervenção

Etapas de Gerenciamento: Investigação Detalhada/Avaliação de Risco

Fonte de contaminação: Vazamento ou Infiltração

Meios Impactados:

Águas subterrâneas, Solo

Contaminantes:

Benzeno, Etilbenzeno, Indeno (1,2,3-c,d) pireno,
Naftaleno, Tolueno, Xilenos

Fase Livre: Não removida


MUNICÍPIO: SÃO PEDRO DOS FERROS

CNPJ: 24.871.949/0001-25

TRIANI E CIA LTDA - POSTO ESSO

Atividade: Postos revendedores de combustíveis e afins

Endereço: Rua José Mucida, 36

Coordenadas: X= -42.521809 | Y= -20.164387 | **Datum:** Sirgas2000 

Classificação: AR - Área Reabilitada para Uso Declarado - Posto de Combustível

Etapas de Gerenciamento: Área Reabilitada

Fonte de contaminação: Vazamento ou Infiltração

Meios Impactados:

Águas subterrâneas, Solo

Contaminantes:

BTEX e HPA, TPH (Hidrocarbonetos Totais de petróleo)

Fase Livre: Não


MUNICÍPIO: SÃO SEBASTIÃO DA BELA VISTA

CNPJ: 20.415.295/0012-27

REDE DOM PEDRO DE POSTOS LTDA - POSTO DOM PEDRO ALIANÇA

Atividade: Postos revendedores de combustíveis e afins

Endereço: Rodovia Fernão Dias, Km 8206

Coordenadas: X= -45.773209 | Y= -22.121915 | **Datum:** Sirgas2000 

Classificação: ACI - Área Contaminada sob Intervenção

Etapas de Gerenciamento: Investigação Detalhada/Avaliação de Risco

Fonte de contaminação: Vazamento ou Infiltração

Meios Impactados:

Águas subterrâneas, Solo

Contaminantes:

BTEX e HPA

Fase Livre: Não


MUNICÍPIO: SÃO TOMÁS DE AQUINO

CNPJ: 19.317.767/0001-77

ALVES RODRIGUES & CIA LTDA - POSTO ALVORADA

Atividade: Postos revendedores de combustíveis e afins

Endereço: Rua Tereza Fontana, 681

Coordenadas: X= -47.095213 | Y= -20.779969 | **Datum:** Sirgas2000 

Classificação: ACI - Área Contaminada sob Intervenção

Etapas de Gerenciamento: Intervenção/Remediação

Fonte de contaminação: Vazamento ou Infiltração

Meios Impactados:

Águas subterrâneas, Solo

Contaminantes:

BTEX e HPA

Fase Livre: Removida


MUNICÍPIO: SÃO VICENTE DE MINAS

CNPJ: 00.924.429/0001-75

FCA - FERROVIA CENTRO ATLÂNTICA S/A - OCORRÊNCIA FERROVIÁRIA (KM 263+000_13.12.04)

Atividade: Ferrovia

Endereço: Zona Rural Km263+704

Coordenadas: X= -44.440791 | Y= -21.694602 | **Datum:** Sirgas2000 

Classificação: AR - Área Reabilitada para Uso Declarado - Uso Geral

Etapas de Gerenciamento: Área Reabilitada

Fonte de contaminação: Acidente, Vazamento ou Infiltração

Meios Impactados:

Águas subterrâneas, Solo

Contaminantes:

BTEX e HPA

Fase Livre: Não


MUNICÍPIO: SENHORA DOS REMÉDIOS

CNPJ: 17.290.982/0001-04

CELSO DE CARVALHO PASSOS & CIA LTDA - POSTO ALVORADA

Atividade: Postos revendedores de combustíveis e afins

Endereço: Avenida XII de Dezembro, 198

Coordenadas: X= -43.580983 | Y= -21.030336 | **Datum:** Sirgas2000 

Classificação: AR - Área Reabilitada para Uso Declarado - Comercial

Etapas de Gerenciamento: Área Reabilitada

Fonte de contaminação: Vazamento ou Infiltração

Meios Impactados:

Águas subterrâneas, Solo

Contaminantes:

Benzeno

Fase Livre: Não


MUNICÍPIO: SERITINGA

CNPJ: 16.596.538/0001-40

AUTO POSTO SERITINGA - JOSÉ SERAFIM OLIVEIRA (ANTIGO 007)

Atividade: Postos revendedores de combustíveis e afins

Endereço: Rua Santo Antonio - 5, Centro

Coordenadas: X= -44.516733 | Y= -21.910195 | **Datum:** Sirgas2000 

Classificação: AI - Área Contaminada sob Investigação

Etapas de Gerenciamento: Investigação Detalhada/Avaliação de Risco

Fonte de contaminação: Vazamento ou Infiltração

Meios Impactados:

Águas subterrâneas, Solo

Contaminantes:

BTEX e HPA

Fase Livre: Não


MUNICÍPIO: SERRO

CNPJ: 18.551.507/0001-07

POSTO ASA BRANCA LTDA - ASA BRANCA

Atividade: Postos revendedores de combustíveis e afins

Endereço: Rua Humaitá, 585

Coordenadas: X= -43.374350 | Y= -18.610917 | **Datum:** Sirgas2000 

Classificação: AMR - Área em Processo de Monitoramento para Reabilitação

Etapas de Gerenciamento: Monitoramento para Reabilitação

Fonte de contaminação: Vazamento ou Infiltração

Meios Impactados:

Águas subterrâneas, Solo

Contaminantes:

Benzeno, Benzo(a)antraceno, Criseno, Etilbenzeno, Fenantreno, Xilenos

Fase Livre: Não


MUNICÍPIO: SETE LAGOAS

CNPJ: 00.924.429/0001-75

FCA - FERROVIA CENTRO ATLÂNTICA S/A - UNIDADE OPERACIONAL E DE APOIO

Atividade: Ferrovia

Endereço: Unidade Tarcísio Gonçalves, Bela Vista

Coordenadas: X= -44.198036 | Y= -19.432767 | **Datum:** Sirgas2000 

Classificação: AI - Área Contaminada sob Investigação

Etapas de Gerenciamento: Investigação Confirmatória

Fonte de contaminação: Vazamento ou Infiltração

Meios Impactados:

Águas subterrâneas, Solo

Contaminantes:

BTEX e HPA

Fase Livre: Não


MUNICÍPIO: SETE LAGOAS

CNPJ: 25.750.068/0001-19

MATOS E RIBEIRO LTDA - POSTO SÃO SEBASTIÃO

Atividade: Postos revendedores de combustíveis e afins

Endereço: Rua Coronel Randolfo Simões, 1.025

Coordenadas: X= -44.236185 | Y= -19.453157 | **Datum:** Sirgas2000 

Classificação: AMR - Área em Processo de Monitoramento para Reabilitação

Etapas de Gerenciamento: Monitoramento para Reabilitação

Fonte de contaminação: Vazamento ou Infiltração

Meios Impactados:

Águas subterrâneas, Solo

Contaminantes:

BTEX e HPA

Fase Livre: Removida


MUNICÍPIO: SETE LAGOAS

CNPJ: 17.195.231/0002-81

PETROLUB INDUSTRIAL DE LUBRIFICANTES - SETE LAGOAS

Atividade: Rerrefino de óleo lubrificante usado

Endereço: Rodovia BR 040, Km 461 S/N

Coordenadas: X= -44.335016 | Y= -19.412182 | **Datum:** Sirgas2000 

Classificação: ACI - Área Contaminada sob Intervenção

Etapas de Gerenciamento: Intervenção/Remediação

Fonte de contaminação: Descarte/Disposição de Resíduos

Meios Impactados:

Solo

Contaminantes:

BTEX e HPA, Cobalto

Fase Livre: Não


MUNICÍPIO: SETE LAGOAS

CNPJ: 19.863.856/0001-19

POSTO PETROLAGOS LTDA - POSTO PETROLAGOS

Atividade: Postos revendedores de combustíveis e afins

Endereço: Rodovia MG 424, Km 04

Coordenadas: X= -44.205960 | Y= -19.477167 | **Datum:** Sirgas2000 

Classificação: AR - Área Reabilitada para Uso Declarado - Posto de Combustível

Etapas de Gerenciamento: Área Reabilitada

Fonte de contaminação: Vazamento ou Infiltração

Meios Impactados:

Águas subterrâneas, Solo

Contaminantes:

Benzeno, Etilbenzeno, Tolueno, Xilenos

Fase Livre: Não


MUNICÍPIO: TAIOBEIRAS

CNPJ: 23.300.072/0001-50

TAIOBEIRAS EMPREENDIMENTOS COMERCIAIS LTDA - POSTO PINHEIRO II

Atividade: Postos revendedores de combustíveis e afins

Endereço: Rua Barcelona, S/N Quadra 320

Coordenadas: X= -42.223959 | Y= -15.800871 | **Datum:** Sirgas2000 

Classificação: AR - Área Reabilitada para Uso Declarado - Comercial

Etapas de Gerenciamento: Área Reabilitada

Fonte de contaminação: Vazamento ou Infiltração

Meios Impactados:

Águas subterrâneas, Solo

Contaminantes:

BTEX e HPA

Fase Livre: Não


MUNICÍPIO: TAQUARAÇU DE MINAS

CNPJ: 18.764.084/0001-03

POSTO LILITO LTDA - POSTO LILITO LTDA

Atividade: Postos revendedores de combustíveis e afins

Endereço: Rua José Ferreira, 195

Coordenadas: X= -43.686797 | Y= -19.668401 | **Datum:** Sirgas2000 

Classificação: AR - Área Reabilitada para Uso Declarado - Comercial

Etapas de Gerenciamento: Área Reabilitada

Fonte de contaminação: Vazamento ou Infiltração

Meios Impactados:

Águas subterrâneas, Solo

Contaminantes:

BTEX e HPA

Fase Livre: Removida


MUNICÍPIO: TEÓFILO OTONI

CNPJ: 05.951.008/0001-57

ANTUÉRPIA PETRÓLEO LTDA - POSTO CENTRAL - DESATIVADO

Atividade: Postos revendedores de combustíveis e afins

Endereço: Praça Tiradentes, 129

Coordenadas: X= -41.507513 | Y= -17.865138 | **Datum:** Sirgas2000 

Classificação: ACI - Área Contaminada sob Intervenção

Etapas de Gerenciamento: Intervenção/Remediação

Fonte de contaminação: Vazamento ou Infiltração

Meios Impactados:

Águas subterrâneas, Solo

Contaminantes:

BTEX e HPA

Fase Livre: Não removida


MUNICÍPIO: TEÓFILO OTONI

CNPJ: 25.100.207/0004-01

MARTINS E PEREIRA LTDA - POSTO PALMEIRAS

Atividade: Postos revendedores de combustíveis e afins

Endereço: Avenida Alfredo Sá, 2.331

Coordenadas: X= -41.516129 | Y= -17.864356 | **Datum:** Sirgas2000 

Classificação: AMR - Área em Processo de Monitoramento para Reabilitação

Etapas de Gerenciamento: Monitoramento para Reabilitação

Fonte de contaminação: Vazamento ou Infiltração

Meios Impactados:

Águas subterrâneas, Solo

Contaminantes:

Benzeno

Fase Livre: Removida


MUNICÍPIO: TIRADENTES

CNPJ: 00.924.429/0001-75

FCA - FERROVIA CENTRO ATLÂNTICA S/A - TRENS TURÍSTICOS

Atividade: Ferrovia

Endereço: Rua Antônio Teixeira Carvalho, S/Nº, Centro - Tiradentes/Mg

Coordenadas: X= -44.167577 | Y= -21.114814 | **Datum:** Sirgas2000 

Classificação: AMR - Área em Processo de Monitoramento para Reabilitação

Etapas de Gerenciamento: Monitoramento para Reabilitação

Fonte de contaminação: Vazamento ou Infiltração

Meios Impactados:

Águas subterrâneas, Solo

Contaminantes:

BTEX e HPA

Fase Livre: Não


MUNICÍPIO: TOMBOS

CNPJ: 05.469.508/0001-57

AUTO POSTO SÃO JOSÉ DE TOMBOS LTDA - AUTO POSTO SÃO JOSÉ

Atividade: Postos revendedores de combustíveis e afins

Endereço: Rua Alfredo Vargas, Nº 1.061, Bairro São Sebastião

Coordenadas: X= -42.027044 | Y= -20.907295 | **Datum:** Sirgas2000 

Classificação: AI - Área Contaminada sob Investigação - Comercial

Etapas de Gerenciamento: Investigação Detalhada/Avaliação de Risco

Fonte de contaminação: Vazamento ou Infiltração

Meios Impactados:

Águas subterrâneas

Contaminantes:

Benzeno, Etilbenzeno

Fase Livre: Em processo de remoção


MUNICÍPIO: TRÊS CORAÇÕES

CNPJ: 61.065.298/0015-08

MANGELS INDÚSTRIA E COMÉRCIO LTDA - MANGELS INDÚSTRIA E COMÉRCIO LTDA

Atividade: Indústria Metalúrgica

Endereço: Rodovia Fernão Dias, Km 699

Coordenadas: X= -45.331397 | Y= -21.669611 | **Datum:** Sirgas2000 

Classificação: ACI - Área Contaminada sob Intervenção

Etapas de Gerenciamento: Investigação Detalhada/Avaliação de Risco

Fonte de contaminação: Descarte/Disposição de Resíduos

Meios Impactados:

Águas subterrâneas, Solo

Contaminantes:

BTEX e HPA, Chumbo, Cromo, Níquel, Zinco

Fase Livre: Não


MUNICÍPIO: TRÊS CORAÇÕES

CNPJ: 05.812.641/0001-64

POSTO AEL TRANSABRIL SUL LTDA - POSTO TRANSABRIL SUL

Atividade: Postos revendedores de combustíveis e afins

Endereço: Rodovia BR 381, Km 744

Coordenadas: X= -45.302435 | Y= -21.659153 | **Datum:** Sirgas2000 

Classificação: AI - Área Contaminada sob Investigação

Etapas de Gerenciamento: Investigação Confirmatória

Fonte de contaminação: Vazamento ou Infiltração

Meios Impactados:

Águas subterrâneas, Solo

Contaminantes:

Benzeno

Fase Livre: Não


MUNICÍPIO: TRÊS MARIAS

CNPJ: 42.416.651/0001-07

NEXA RESOURCES (EX VOTORANTIM METAIS ZINCO S/A) - ANTIGO PH 9

Atividade: Indústria Metalúrgica

Endereço: Rodovia BR 040, Km 284

Coordenadas: X= -45.231069 | Y= -18.175385 | **Datum:** Sirgas2000 

Classificação: ACI - Área Contaminada sob Intervenção

Etapas de Gerenciamento: Investigação Detalhada/Avaliação de Risco

Fonte de contaminação: Descarte/Disposição de Resíduos

Meios Impactados:

Solo

Contaminantes:

Arsênio, Cádmio, Chumbo, Cobalto, Cromo, Ferro,
Manganês, Níquel, Zinco

Fase Livre: Não


MUNICÍPIO: TRÊS MARIAS

CNPJ: 42.416.651/0001-07

NEXA RESOURCES (EX VOTORANTIM METAIS ZINCO S/A) - ÁREA INDUSTRIAL/BARRAGEM VELHA

Atividade: Indústria Metalúrgica

Endereço: Rodovia BR 040, Km 284

Coordenadas: X= -45.243085 | Y= -18.186459 | **Datum:** Sirgas2000 

Classificação: ACI - Área Contaminada sob Intervenção

Etapas de Gerenciamento: Investigação Detalhada/Avaliação de Risco

Fonte de contaminação: Descarte/Disposição de Resíduos

Meios Impactados:

Águas subterrâneas, Sedimentos,
Solo

Contaminantes:

Zinco

Fase Livre: Não


MUNICÍPIO: TRÊS MARIAS

CNPJ: 42.416.651/0001-07

**NEXA RESOURCES (EX VOTORANTIM METAIS ZINCO S/A) - BACIA DOS CÓRREGOS CONSCIÊNCIA
E BARREIRO GRANDE**

Atividade: Indústria Metalúrgica

Endereço: Rodovia BR 040, Km 284

Coordenadas: X= -45.190826 | Y= -18.153337 | **Datum:** Sirgas2000 

Classificação: ACI - Área Contaminada sob Intervenção

Etapas de Gerenciamento: Investigação Detalhada/Avaliação de Risco

Fonte de contaminação: Descarte/Disposição de Resíduos, Lançamento de efluentes

Meios Impactados:

Águas subterrâneas, Sedimentos,
Solo

Contaminantes:

Arsênio, Cádmio, Chumbo, Cobalto, Cobre, Cromo,
Níquel, Zinco

Fase Livre: Não


MUNICÍPIO: TRÊS MARIAS

CNPJ: 42.416.651/0001-07

NEXA RESOURCES (EX VOTORANTIM METAIS ZINCO S/A) - BARRAGEM DO CÓRREGO DA LAVAGEM

Atividade: Indústria Metalúrgica

Endereço: Rodovia BR 040, Km 284

Coordenadas: X= -45.196348 | Y= -18.175642 | **Datum:** Sirgas2000 

Classificação: ACI - Área Contaminada sob Intervenção

Etapas de Gerenciamento: Investigação Detalhada/Avaliação de Risco

Fonte de contaminação: Descarte/Disposição de Resíduos

Meios Impactados:

Águas subterrâneas, Águas superficiais, Solo

Contaminantes:

Zinco

Fase Livre: Não


MUNICÍPIO: TRÊS MARIAS

CNPJ: 42.416.651/0001-07

NEXA RESOURCES (EX VOTORANTIM METAIS ZINCO S/A) - CLUBE PIRAQUARA

Atividade: Indústria Metalúrgica

Endereço: Rodovia BR 040, Km 284

Coordenadas: X= -45.241658 | Y= -18.171532 | **Datum:** Sirgas2000 

Classificação: AMR - Área em Processo de Monitoramento para Reabilitação

Etapas de Gerenciamento: Monitoramento para Reabilitação

Fonte de contaminação: Descarte/Disposição de Resíduos

Meios Impactados:

Águas subterrâneas

Contaminantes:

Antimônio, Arsênio, Cádmio, Chumbo, Manganês,
Níquel, Zinco

Fase Livre: Não


MUNICÍPIO: UBÁ

CNPJ: 05.622.539/0001-04

AUTO CENTER TAVARES E SCHIAVON LTDA - POSTINHO

Atividade: Postos revendedores de combustíveis e afins

Endereço: Avenida Praça São Januário, 12

Coordenadas: X= -42.943095 | Y= -21.119973 | **Datum:** Sirgas2000 

Classificação: AR - Área Reabilitada para Uso Declarado - Posto de Combustível

Etapas de Gerenciamento: Área Reabilitada

Fonte de contaminação: Vazamento ou Infiltração

Meios Impactados:

Águas subterrâneas, Solo

Contaminantes:

BTEX e HPA

Fase Livre: Removida


MUNICÍPIO: UBÁ

CNPJ: 25.335.845/0001-69

POSTO DAS GARÇAS

Atividade: Postos revendedores de combustíveis e afins

Endereço: Rodovia Juiz de Fora, Km 106

Coordenadas: X= -42.956971 | Y= -21.120426 | **Datum:** Sirgas2000 

Classificação: AMR - Área em Processo de Monitoramento para Reabilitação - Comercial

Etapas de Gerenciamento: Monitoramento para Reabilitação

Fonte de contaminação: Vazamento ou Infiltração

Meios Impactados:

Águas subterrâneas, Solo

Contaminantes:

Benzeno, Etilbenzeno, Xilenos

Fase Livre: Removida


MUNICÍPIO: UBERABA

CNPJ: 18.428.839/0001-90

ATERRO SANITÁRIO MUNICIPAL DE UBERABA

Atividade: Tratamento e/ou disposição final de resíduos

Endereço: Av. Dom Luiz Maria de Santana, Nº 141

Coordenadas: X= -47.923227 | Y= -19.930622 | **Datum:** Sirgas2000 

Classificação: AI - Área Contaminada sob Investigação - Industrial

Etapas de Gerenciamento: Investigação Confirmatória

Fonte de contaminação: Descarte/Disposição de Resíduos

Meios Impactados:

Águas subterrâneas, Solo

Contaminantes:

Bário, Benzeno, Cádmiio, Cloreto de vinila

Fase Livre: Sem informação


MUNICÍPIO: UBERABA

CNPJ: 14.524.699/0002-84

AUTO POSTO ENERGIA LTDA - AUTO POSTO ENERGIA LTDA

Atividade: Postos revendedores de combustíveis e afins

Endereço: Praça Frei Eugênio, Nº 356 – Bairro São Benedito

Coordenadas: X= -47.938992 | Y= -19.752618 | **Datum:** Sirgas2000 

Classificação: ACI - Área Contaminada sob Intervenção

Etapas de Gerenciamento: Investigação Detalhada/Avaliação de Risco

Fonte de contaminação: Vazamento ou Infiltração

Meios Impactados:

Águas subterrâneas, Solo

Contaminantes:

BTEX e HPA

Fase Livre: Não


MUNICÍPIO: UBERABA

CNPJ: 03.278.390/0001-54

AUTO POSTO NOSSA SENHORA DE LOURDES LTDA - AUTO POSTO NOSSA SENHORA DE LOURDES LTDA

Atividade: Postos revendedores de combustíveis e afins

Endereço: Avenida Niza Marques Guaritá, 88

Coordenadas: X= -47.903717 | Y= -19.758883 | **Datum:** Sirgas2000 

Classificação: AR - Área Reabilitada para Uso Declarado - Comercial

Etapas de Gerenciamento: Área Reabilitada

Fonte de contaminação: Vazamento ou Infiltração

Meios Impactados:

Águas subterrâneas, Solo

Contaminantes:

BTEX e HPA

Fase Livre: Removida


MUNICÍPIO: UBERABA

CNPJ: 25.427.857/0004-66

COOPERATIVA AGROPECUÁRIA VALE DO RIO GRANDE - COPERVALE

Atividade: Postos revendedores de combustíveis e afins

Endereço: Avenida Leopoldino de Oliveira, 3.040

Coordenadas: X= -47.931279 | Y= -19.750346 | **Datum:** Sirgas2000 

Classificação: AMR - Área em Processo de Monitoramento para Reabilitação - Posto de Combustível

Etapas de Gerenciamento: Monitoramento para Reabilitação

Fonte de contaminação: Vazamento ou Infiltração

Meios Impactados:

Águas subterrâneas, Solo

Contaminantes:

BTEX e HPA

Fase Livre: Removida


MUNICÍPIO: UBERABA

CNPJ: 00.924.429/0001-75

FCA - FERROVIA CENTRO ATLÂNTICA S/A - ACIDENTE DE UBERABA

Atividade: Ferrovia

Endereço: Km 1033 + 345 do Trecho da Ferrovia Uberaba Ibiá

Coordenadas: X= -47.904283 | Y= -19.660243 | **Datum:** Sirgas2000 

Classificação: AR - Área Reabilitada para Uso Declarado - Agrícola

Etapas de Gerenciamento: Área Reabilitada

Fonte de contaminação: Vazamento ou Infiltração

Meios Impactados:

Águas subterrâneas, Águas superficiais, Solo

Contaminantes:

2-Etil-1-Hexanol, Isobutanol, Metanol

Fase Livre: Não


MUNICÍPIO: UBERABA

CNPJ: 00.924.429/0001-75

FCA - FERROVIA CENTRO ATLÂNTICA S/A - UNIDADE OPERACIONAL E DE APOIO

Atividade: Ferrovia

Endereço: Rua Espanha, 1.280

Coordenadas: X= -47.921296 | Y= -19.736727 | **Datum:** Sirgas2000 

Classificação: ACI - Área Contaminada sob Intervenção

Etapas de Gerenciamento: Intervenção/Remediação

Fonte de contaminação: Vazamento ou Infiltração

Meios Impactados:

Águas subterrâneas, Solo

Contaminantes:

BTEX e HPA

Fase Livre: Em processo de remoção


MUNICÍPIO: UBERABA

CNPJ: 33.931.486/0014-55

FCA - FERROVIA CENTRO ATLÂNTICA S/A - VALE FÉRTIL - UNIDADE OPERACIONAL E DE APOIO

Atividade: Ferrovia

Endereço: Estrada da Cana Km 11

Coordenadas: X= -47.895693 | Y= -19.967120 | **Datum:** Sirgas2000 

Classificação: AMR - Área em Processo de Monitoramento para Reabilitação

Etapas de Gerenciamento: Monitoramento para Reabilitação

Fonte de contaminação: Vazamento ou Infiltração

Meios Impactados:

Águas subterrâneas, Solo

Contaminantes:

Cobalto, Cobre, Cromo, Vanádio

Fase Livre: Não


MUNICÍPIO: UBERABA

CNPJ: 11.718.183/0001-00

MILANI & GASPAROTO LTDA - POSTO MILANI

Atividade: Postos revendedores de combustíveis e afins

Endereço: Avenida Tônico dos Santos, 738

Coordenadas: X= -47.944986 | Y= -19.776754 | **Datum:** Sirgas2000 

Classificação: ACI - Área Contaminada sob Intervenção

Etapas de Gerenciamento: Intervenção/Remediação

Fonte de contaminação: Vazamento ou Infiltração

Meios Impactados:

Águas subterrâneas, Solo

Contaminantes:

BTEX e HPA

Fase Livre: Em processo de remoção


MUNICÍPIO: UBERABA

CNPJ: 33.931.486/0014-55

MOSAIC FERTILIZANTES - CIU3 (ACIDENTE)

Atividade: Indústria Química

Endereço: Estrada da Cana Km 11 – Industrial III

Coordenadas: X= -47.886023 | Y= -19.991914 | **Datum:** Sirgas2000 

Classificação: ACI - Área Contaminada sob Intervenção

Etapas de Gerenciamento: Projeto de Intervenção

Fonte de contaminação: Acidente, Vazamento ou Infiltração

Meios Impactados:

Águas subterrâneas, Solo

Contaminantes:

-

Fase Livre: Não


MUNICÍPIO: UBERABA

CNPJ: 33.931.486/0014-55

MOSAIC FERTILIZANTES (EX VALE FERTILIZANTES S/A - CIU 3 - ÁREA INDUSTRIAL

Atividade: Indústria Química

Endereço: Rodovia Estrada da Cana, Km 11

Coordenadas: X= -47.886023 | Y= -19.991914 | **Datum:** Sirgas2000 

Classificação: ACI - Área Contaminada sob Intervenção

Etapas de Gerenciamento: Intervenção/Remediação

Fonte de contaminação: Descarte/Disposição de Resíduos

Meios Impactados:

Águas subterrâneas

Contaminantes:

Arsênio, Berílio, Chumbo, Cobre, Cromo, Níquel,
Nitrato (como N), Selênio, Sulfato

Fase Livre: Não


MUNICÍPIO: UBERABA

CNPJ: 33.931.486/0014-55

MOSAIC FERTILIZANTES (EX VALE FERTILIZANTES S/A) - CIU 3 - PILHA DE FOSFOGESSO

Atividade: Indústria Química

Endereço: Rodovia Estrada da Cana, Km 11

Coordenadas: X= -47.872727 | Y= -19.985996 | **Datum:** Sirgas2000 

Classificação: ACI - Área Contaminada sob Intervenção

Etapas de Gerenciamento: Intervenção/Remediação

Fonte de contaminação: Descarte/Disposição de Resíduos

Meios Impactados:

Águas subterrâneas

Contaminantes:

Nitrato (como N), Sulfato

Fase Livre: Não


MUNICÍPIO: UBERABA

CNPJ: 33.931.486/0014-55

MOSAIC FERTILIZANTES (EX VALE FERTILIZANTES S/A) - CIU I - POSTO DE ABASTECIMENTO

Atividade: Postos revendedores de combustíveis e afins

Endereço: Estrada da Cana, Km 11

Coordenadas: X= -47.882025 | Y= -19.992554 | **Datum:** Sirgas2000 

Classificação: AR - Área Reabilitada para Uso Declarado - Industrial

Etapas de Gerenciamento: Área Reabilitada

Fonte de contaminação: Vazamento ou Infiltração

Meios Impactados:

Águas subterrâneas, Solo

Contaminantes:

BTEX e HPA

Fase Livre: Não


MUNICÍPIO: UBERABA

CNPJ: 33.931.486/0021-84

MOSAIC FERTILIZANTES P & K LTDA (EX VALE FERTILIZANTES) - CIU 4 - ÁREA INDUSTRIAL

Atividade: Indústria Química

Endereço: Avenida Filomena Cartafina, 30 - Industrial

Coordenadas: X= -47.888392 | Y= -19.976131 | **Datum:** Sirgas2000 

Classificação: ACI - Área Contaminada sob Intervenção

Etapas de Gerenciamento: Intervenção/Remediação

Fonte de contaminação: Descarte/Disposição de Resíduos

Meios Impactados:

Águas superficiais

Contaminantes:

Alumínio, Boro, Cobalto, Ferro, Fluoreto, Manganês, Níquel, Nitrato (como N), Sulfato

Fase Livre: Não


MUNICÍPIO: UBERABA

CNPJ: 01.744.290/0002-21

PARIS AUTO POSTO LTDA - POSTO SANTA BEATRIZ

Atividade: Postos revendedores de combustíveis e afins

Endereço: Avenida Santa Beatriz da Silva, 1.080

Coordenadas: X= -47.950531 | Y= -19.763829 | **Datum:** Sirgas2000 

Classificação: AMR - Área em Processo de Monitoramento para Reabilitação

Etapas de Gerenciamento: Monitoramento para Reabilitação

Fonte de contaminação: Vazamento ou Infiltração

Meios Impactados:

Águas subterrâneas, Solo

Contaminantes:

Benzeno, Etilbenzeno, Tolueno, Xilenos

Fase Livre: Não


MUNICÍPIO: UBERABA

CNPJ: 25.426.164/0001-06

POSTO BRASIL

Atividade: Postos revendedores de combustíveis e afins

Endereço: Avenida Dr. Fidelis Reis, 249

Coordenadas: X= -47.934090 | Y= -19.745852 | **Datum:** Sirgas2000 

Classificação: AMR - Área em Processo de Monitoramento para Reabilitação - Comercial

Etapas de Gerenciamento: Monitoramento para Reabilitação

Fonte de contaminação: Vazamento ou Infiltração

Meios Impactados:

Águas subterrâneas, Solo

Contaminantes:

Benzeno, Etilbenzeno, Indeno (1,2,3-c,d) pireno,
Naftaleno, Tolueno, Xilenos

Fase Livre: Removida


MUNICÍPIO: UBERABA

CNPJ: 23.145.287/0001-43

POSTO CAXUXA II LTDA - POSTO CAXUXA II

Atividade: Postos revendedores de combustíveis e afins

Endereço: Rodovia BR 050, Km 151 +200M, S/N, Zona Rural

Coordenadas: X= -48.030622 | Y= -19.583972 | **Datum:** Sirgas2000 

Classificação: AMR - Área em Processo de Monitoramento para Reabilitação

Etapas de Gerenciamento: Monitoramento para Reabilitação

Fonte de contaminação: Vazamento ou Infiltração

Meios Impactados:

Águas subterrâneas, Solo

Contaminantes:

Benzeno, Naftaleno

Fase Livre: Não removida


MUNICÍPIO: UBERABA

CNPJ: 14.048.933/0001-63

POSTO LITRO LTDA - HAC AUTO POSTO E SERVIÇOS

Atividade: Postos revendedores de combustíveis e afins

Endereço: Avenida Alberto Martins Fontoura Borges, Nº 502, São Benedito

Coordenadas: X= -47.939180 | Y= -19.759349 | **Datum:** Sirgas2000 

Classificação: AI - Área Contaminada sob Investigação

Etapas de Gerenciamento: Investigação Confirmatória

Fonte de contaminação: Vazamento ou Infiltração

Meios Impactados:

Águas subterrâneas, Solo

Contaminantes:

Benzeno, Naftaleno, Xilenos

Fase Livre: Não


MUNICÍPIO: UBERABA

CNPJ: 17.779.653/0001-13

POSTO NOSSA SENHORA APARECIDA LTDA - POSTO NOSSA SENHORA APARECIDA LTDA

Atividade: Postos revendedores de combustíveis e afins

Endereço: Rua Saldanha Marinhos, 511

Coordenadas: X= -47.925131 | Y= -19.763109 | **Datum:** Sirgas2000 

Classificação: AMR - Área em Processo de Monitoramento para Reabilitação

Etapa de Gerenciamento: Monitoramento para Reabilitação

Fonte de contaminação: Vazamento ou Infiltração

Meios Impactados:

Águas subterrâneas, Solo

Contaminantes:

BTEX e HPA

Fase Livre: Não


MUNICÍPIO: UBERABA

CNPJ: 68.510.023/0001-80

POSTO SANTA MARTA LTDA

Atividade: Postos revendedores de combustíveis e afins

Endereço: Rua São Luís, N 40, Bairro Santa Marta

Coordenadas: X= -47.959499 | Y= -19.743002 | **Datum:** Sirgas2000 

Classificação: ACI - Área Contaminada sob Intervenção

Etapas de Gerenciamento: Investigação Detalhada/Avaliação de Risco

Fonte de contaminação: Vazamento ou Infiltração

Meios Impactados:

Águas subterrâneas

Contaminantes:

Benzeno

Fase Livre: Não


MUNICÍPIO: UBERABA

CNPJ: 20.495.149/0008-72

PRODOESTE VEICULOS E SERVIÇOS LTDA - PRODOESTE

Atividade: Postos revendedores de combustíveis e afins

Endereço: Rua Arlindo de Melo, 1.675, Bairro Recreio dos Bandeirantes, Bloco C

Coordenadas: X= -47.929517 | Y= -19.777639 | **Datum:** Sirgas2000 

Classificação: AR - Área Reabilitada para Uso Declarado - Comercial

Etapas de Gerenciamento: Área Reabilitada

Fonte de contaminação: Vazamento ou Infiltração

Meios Impactados:

Águas subterrâneas, Solo

Contaminantes:

BTEX e HPA

Fase Livre: Removida


MUNICÍPIO: UBERABA

CNPJ: 02.709.449/0050-37

TRANSPETRO - PETROBRÁS TRANSPORTE S/A - TERMINAL DE UBERABA

Atividade: Base de armazenamento e distribuição de derivados de petróleo e álcool combustível

Endereço: Avenida Rio Grande, 5.560, Distrito Industrial

Coordenadas: X= -47.898381 | Y= -19.999833 | **Datum:** Sirgas2000 

Classificação: AI - Área Contaminada sob Investigação - Industrial

Etapas de Gerenciamento: Investigação Detalhada/Avaliação de Risco

Fonte de contaminação: Vazamento ou Infiltração

Meios Impactados:

Águas subterrâneas, Solo

Contaminantes:

Benzo(k)fluoranteno, Criseno, Indeno (1,2,3-c,d) pireno, TPH (Hidrocarbonetos Totais de petróleo), Xilenos

Fase Livre: Em processo de remoção


MUNICÍPIO: UBERABA

CNPJ: 03.341.702/0001-27

W-1- COMERCIO DE COMBUSTÍVEIS E LUBRIFICANTES LTDA EPP

Atividade: Postos revendedores de combustíveis e afins

Endereço: Rua Barão do Rio Branco, Nº 1905- São Benedito

Coordenadas: X= -47.951349 | Y= -19.770430 | **Datum:** Sirgas2000 

Classificação: ACI - Área Contaminada sob Intervenção

Etapas de Gerenciamento: Investigação Detalhada/Avaliação de Risco

Fonte de contaminação: Vazamento ou Infiltração

Meios Impactados:

Solo

Contaminantes:

Benzeno, Etilbenzeno, Xilenos

Fase Livre: Não


MUNICÍPIO: UBERLÂNDIA

CNPJ: 03.201.848/0001-77

AUTO POSTO 2 M LTDA - POSTO 2 M

Atividade: Postos revendedores de combustíveis e afins

Endereço: Avenida Getúlio Vargas, 1.316

Coordenadas: X= -48.288679 | Y= -18.922128 | **Datum:** Sirgas2000 

Classificação: AR - Área Reabilitada para Uso Declarado - Comercial

Etapas de Gerenciamento: Área Reabilitada

Fonte de contaminação: Vazamento ou Infiltração

Meios Impactados:

Águas subterrâneas, Solo

Contaminantes:

BTEX e HPA

Fase Livre: Não


MUNICÍPIO: UBERLÂNDIA

CNPJ: 03.817.826/0001-36

AUTO POSTO BIGUÁ LTDA - POSTO XODÓ

Atividade: Postos revendedores de combustíveis e afins

Endereço: Avenida João Pessoa, 1.180

Coordenadas: X= -48.279424 | Y= -18.903772 | **Datum:** Sirgas2000 

Classificação: AR - Área Reabilitada para Uso Declarado - Comercial

Etapas de Gerenciamento: Área Reabilitada

Fonte de contaminação: Vazamento ou Infiltração

Meios Impactados:

Águas subterrâneas, Solo

Contaminantes:

BTEX e HPA

Fase Livre: Não


MUNICÍPIO: UBERLÂNDIA

CNPJ: 02.892.810/0001-25

AUTO POSTO CHUÁ - POSTO CAFER

Atividade: Postos revendedores de combustíveis e afins

Endereço: Rua José Andraus, 1.300 - Presidente Roosevelt

Coordenadas: X= -48.280634 | Y= -18.902635 | **Datum:** Sirgas2000 

Classificação: AMR - Área em Processo de Monitoramento para Reabilitação - Industrial

Etapas de Gerenciamento: Monitoramento para Reabilitação

Fonte de contaminação: Vazamento ou Infiltração

Meios Impactados:

Águas subterrâneas

Contaminantes:

Benzeno

Fase Livre: Não


MUNICÍPIO: UBERLÂNDIA

CNPJ: 25.759.283/0005-04

COLETO ALDA E FILHOS - POSTO MOINHO

Atividade: Postos revendedores de combustíveis e afins

Endereço: Avenida Professor José Inácio de Souza, 361

Coordenadas: X= -48.269876 | Y= -18.899768 | **Datum:** Sirgas2000 

Classificação: AMR - Área em Processo de Monitoramento para Reabilitação - Comercial

Etapas de Gerenciamento: Monitoramento para Reabilitação

Fonte de contaminação: Vazamento ou Infiltração

Meios Impactados:

Águas subterrâneas, Solo

Contaminantes:

Benzeno, Xilenos

Fase Livre: Não


MUNICÍPIO: UBERLÂNDIA

CNPJ: 00.924.429/0001-75

FCA - FERROVIA CENTRO ATLÂNTICA S/A - UNIDADE OPERACIONAL E DE APOIO

Atividade: Ferrovia

Endereço: Praça Webert Junior Fonseca, S/N. Custódio Pereira.

Coordenadas: X= -48.245788 | Y= -18.887920 | **Datum:** Sirgas2000 

Classificação: AMR - Área em Processo de Monitoramento para Reabilitação

Etapas de Gerenciamento: Monitoramento para Reabilitação

Fonte de contaminação: Vazamento ou Infiltração

Meios Impactados:

Águas subterrâneas, Solo

Contaminantes:

Benzeno, Tolueno, Xilenos

Fase Livre: Não


MUNICÍPIO: UBERLÂNDIA

CNPJ: 19.046.218/0010-04

MACEDO & SOUZA LTDA - DÉCIO BURITI

Atividade: Postos revendedores de combustíveis e afins

Endereço: Rodovia BR 050, Km 61

Coordenadas: X= -48.249636 | Y= -18.821350 | **Datum:** Sirgas2000 

Classificação: ACI - Área Contaminada sob Intervenção - Comercial

Etapas de Gerenciamento: Intervenção/Remediação

Fonte de contaminação: Vazamento ou Infiltração

Meios Impactados:

Águas subterrâneas, Solo

Contaminantes:

BTEX e HPA

Fase Livre: Em processo de remoção


MUNICÍPIO: UBERLÂNDIA

CNPJ: 20.157.707/0001-13

POSTO ESPIGÃO LTDA

Atividade: Postos revendedores de combustíveis e afins

Endereço: Praça dos Pioneiros, Nº 10, Osvaldo Rezende

Coordenadas: X= -48.303086 | Y= -18.910514 | **Datum:** Sirgas2000 

Classificação: ACI - Área Contaminada sob Intervenção - Industrial

Etapas de Gerenciamento: Intervenção/Remediação

Fonte de contaminação: Vazamento ou Infiltração

Meios Impactados:

Águas subterrâneas, Solo

Contaminantes:

Benzeno, Etilbenzeno, Fenantreno, Naftaleno,
Tolueno, Xilenos

Fase Livre: Em processo de remoção


MUNICÍPIO: UBERLÂNDIA

CNPJ: 00.809.858/0001-00

POSTO UNIVERSITÁRIO LTDA

Atividade: Postos revendedores de combustíveis e afins

Endereço: Avenida João Naves de Ávila, 2.152

Coordenadas: X= -48.261148 | Y= -18.917938 | **Datum:** Sirgas2000 

Classificação: AI - Área Contaminada sob Investigação

Etapas de Gerenciamento: Investigação Detalhada/Avaliação de Risco

Fonte de contaminação: Vazamento ou Infiltração

Meios Impactados:

Águas subterrâneas, Solo

Contaminantes:

BTEX e HPA

Fase Livre: Removida

MUNICÍPIO: UBERLÂNDIA


CNPJ: 17.566.688/0001-74

POSTO WAGNER DO QUEROSENE LTDA - POSTO JR (KMK COMBUSTÍVEIS LTDA)

AV. RIO BRANCO, 1570 - CAZECA, UBERLÂNDIA - MG, 38400-058

Atividade: Postos revendedores de combustíveis e afins

Endereço: Av. Rio Branco, 1570 - Cazeca

Coordenadas: X= -48.264371 | Y= -18.912949 | **Datum:** Sirgas2000 

Classificação: ACI - Área Contaminada sob Intervenção

Etapas de Gerenciamento: Investigação Detalhada/Avaliação de Risco

Fonte de contaminação: Vazamento ou Infiltração

Meios Impactados:

Águas subterrâneas

Contaminantes:

Benzeno

Fase Livre: Sem informação


MUNICÍPIO: UBERLÂNDIA

CNPJ: 33.453.598/0451-43

RAÍZEN - BUBEP - BASE DE SUPRIMENTO DE COMBUSTÍVEIS DE UBERLÂNDIA

Atividade: Base de armazenamento

Endereço: Avenida Aldo Borges Leão, 5001– Morada Nova

Coordenadas: X= -48.395970 | Y= -18.997939 | **Datum:** Sirgas2000 

Classificação: AMR - Área em Processo de Monitoramento para Reabilitação - Industrial

Etapas de Gerenciamento: Monitoramento para Reabilitação

Fonte de contaminação: Descarte/Disposição de Resíduos, Vazamento ou Infiltração

Meios Impactados:

Águas subterrâneas

Contaminantes:

Chumbo

Fase Livre: Não


MUNICÍPIO: UBERLÂNDIA

CNPJ: 09.511.548/0001-70

STERICYCLE GESTÃO AMBIENTAL LTDA - UDI AMBIENTAL LTDA

Atividade: Incineração de resíduos

Endereço: Rua José Rodrigues, Nº 125 – Distrito Industrial

Coordenadas: X= -48.308320 | Y= -18.884691 | **Datum:** Sirgas2000 

Classificação: AMR - Área em Processo de Monitoramento para Reabilitação

Etapa de Gerenciamento: Monitoramento para Reabilitação

Fonte de contaminação: Vazamento ou Infiltração

Meios Impactados:

Águas subterrâneas

Contaminantes:

1,2 - Dicloroetano - cis

Fase Livre: Não


MUNICÍPIO: UBERLÂNDIA

CNPJ: 21.606.000/0001-00

TERMOAMBIENTAL ENERGIA LTDA - TRIÂNGULO METAIS LTDA

Atividade: Tratamento Térmico de Resíduos tais como incineração, pirólise, gaseificação e plasma

Endereço: Rodovia BR – 497, S/N.º Km 12,5 – Zona Rural

Coordenadas: X= -48.411944 | Y= -18.987500 | **Datum:** Sirgas2000 

Classificação: ACI - Área Contaminada sob Intervenção

Etapas de Gerenciamento: Monitoramento

Fonte de contaminação: Descarte/Disposição de Resíduos, Vazamento ou Infiltração

Meios Impactados:

Águas subterrâneas, Solo

Contaminantes:

Antimônio, Arsênio, Cádmio, Chumbo, Cobalto,
Níquel, Selênio, Zinco

Fase Livre: Não


MUNICÍPIO: UBERLÂNDIA

CNPJ: 02.709.449/0012-01

TRANSPETRO - PETROBRÁS TRANSPORTE S/A - TERMINAL DE UBERLÂNDIA

Atividade: Base de armazenamento e distribuição de derivados de petróleo e álcool combustível

Endereço: Rua da Prata, S/Nº Rodovia BR 49, Km 11

Coordenadas: X= -48.394782 | Y= -18.991451 | **Datum:** Sirgas2000 

Classificação: ACI - Área Contaminada sob Intervenção - Industrial

Etapas de Gerenciamento: Intervenção/Remediação

Fonte de contaminação: Vazamento ou Infiltração

Meios Impactados:

Águas subterrâneas, Solo

Contaminantes:

Benzeno, Benzo(a)pireno, Ferro, Manganês

Fase Livre: Não


MUNICÍPIO: UNAÍ

CNPJ: 25.834.847/0004-45

COOPERATIVA AGROPECUÁRIA DE UNAÍ - POSTO CAPUL

Atividade: Postos revendedores de combustíveis e afins

Endereço: Avenida Castelo Branco, S/N

Coordenadas: X= -46.900279 | Y= -16.368091 | **Datum:** Sirgas2000 

Classificação: ACI - Área Contaminada sob Intervenção

Etapas de Gerenciamento: Intervenção/Remediação

Fonte de contaminação: Vazamento ou Infiltração

Meios Impactados:

Águas subterrâneas, Solo

Contaminantes:

BTEX e HPA

Fase Livre: Em processo de remoção


MUNICÍPIO: UNAÍ

CNPJ: 25.834.847/0001-00

COOPERATIVA AGROPECUÁRIA DE UNAÍ - POSTO INTERNO

Atividade: Postos revendedores de combustíveis e afins

Endereço: Avenida Castelo Branco, S/N

Coordenadas: X= -46.898769 | Y= -16.369686 | **Datum:** Sirgas2000 

Classificação: AMR - Área em Processo de Monitoramento para Reabilitação - Posto de Combustível

Etapas de Gerenciamento: Monitoramento para Reabilitação

Fonte de contaminação: Vazamento ou Infiltração

Meios Impactados:

Águas subterrâneas, Solo

Contaminantes:

BTEX e HPA

Fase Livre: Removida


MUNICÍPIO: UNAÍ

CNPJ: 03.763.096/0001-38

POSTO MELO E MELO LTDA - POSTO CENTRAL

Atividade: Postos revendedores de combustíveis e afins

Endereço: Avenida Governador Valadares, 873 Centro

Coordenadas: X= -46.903499 | Y= -16.360848 | **Datum:** Sirgas2000 

Classificação: ACI - Área Contaminada sob Intervenção

Etapas de Gerenciamento: Investigação Detalhada/Avaliação de Risco

Fonte de contaminação: Vazamento ou Infiltração

Meios Impactados:

Águas subterrâneas, Solo

Contaminantes:

BTEX e HPA

Fase Livre: Removida


MUNICÍPIO: UNIÃO DE MINAS

CNPJ: 05.019.706/0001-19

POSTO CANADÁ DE UNIÃO DE MINAS - POSTO CANADÁ DE UNIÃO DE MINAS

Atividade: Postos revendedores de combustíveis e afins

Endereço: Rua Dez, 1.022 - Centro

Coordenadas: X= -50.335911 | Y= -19.531067 | **Datum:** Sirgas2000 

Classificação: ACI - Área Contaminada sob Intervenção

Etapas de Gerenciamento: Intervenção/Remediação

Fonte de contaminação: Vazamento ou Infiltração

Meios Impactados:

Águas subterrâneas

Contaminantes:

Benzeno, Etilbenzeno, Tolueno, Xilenos

Fase Livre: Em processo de remoção


MUNICÍPIO: VARGINHA

CNPJ: 34.994.069/0001-08

AUTO POSTO MOTOR EXPRESS PRINCESA DO SUL LTDA.

Atividade: Postos revendedores de combustíveis e afins

Endereço: Avenida Princesa do Sul, Nº 12, Letra B, Jardim Andere

Coordenadas: X= -45.438084 | Y= -21.569039 | **Datum:** Sirgas2000 

Classificação: AMR - Área em Processo de Monitoramento para Reabilitação - Comercial

Etapas de Gerenciamento: Monitoramento para Reabilitação

Fonte de contaminação: Vazamento ou Infiltração

Meios Impactados:

Solo

Contaminantes:

Benzeno, Naftaleno

Fase Livre: Não


MUNICÍPIO: VÁRZEA DA PALMA

CNPJ: 06.069.703/0001-52

SADA SIDERURGIA - AC01: ANTIGA ÁREA DA LAGOA DE DECANTAÇÃO

Atividade: Siderurgia e elaboração de produtos siderúrgicos com redução de minérios, inclusive ferro-gusa

Endereço: Rodovia BR 496, Km 29. Bairro das Indústrias

Coordenadas: X= -44.763333 | Y= -17.532222 | **Datum:** Sirgas2000 

Classificação: ACI - Área Contaminada sob Intervenção

Etapa de Gerenciamento: Investigação Detalhada/Avaliação de Risco

Fonte de contaminação: Descarte/Disposição de Resíduos

Meios Impactados:

Solo

Contaminantes:

Cobre, Cromo, Selênio

Fase Livre: Não


MUNICÍPIO: VÁRZEA DA PALMA

CNPJ: 06.069.703/0001-52

SADA SIDERURGIA - AC02: ANTIGA LAGOA ARTIFICIAL DE RECONHECIMENTO DE EFLUENTES

Atividade: Siderurgia e elaboração de produtos siderúrgicos com redução de minérios, inclusive ferro-gusa

Endereço: Rodovia BR 496, Km 29. Bairro das Indústrias

Coordenadas: X= -44.765630 | Y= -17.530542 | **Datum:** Sirgas2000 

Classificação: ACI - Área Contaminada sob Intervenção

Etapas de Gerenciamento: Investigação Detalhada/Avaliação de Risco

Fonte de contaminação: Lançamento de efluentes

Meios Impactados:

Solo

Contaminantes:

Zinco

Fase Livre: Não


MUNICÍPIO: VESPASIANO

CNPJ: 04.583.853/0001-54

WEC EMPREENDIMENTOS LTDA - POSTO TRADIÇÃO

Atividade: Postos revendedores de combustíveis e afins

Endereço: Rua Dr. Ary Teixeira, 990

Coordenadas: X= -43.919072 | Y= -19.697291 | **Datum:** Sirgas2000 

Classificação: AI - Área Contaminada sob Investigação

Etapas de Gerenciamento: Investigação Detalhada/Avaliação de Risco

Fonte de contaminação: Vazamento ou Infiltração

Meios Impactados:

Águas subterrâneas, Solo

Contaminantes:

Benzeno, Benzo(a)antraceno, Etilbenzeno,
Fenantreno

Fase Livre: Não


MUNICÍPIO: VIRGÍNIA

CNPJ: 23.920.507/0001-69

AUTO POSTO VARELLA LTDA - AUTO POSTO VARELLA LTDA

Atividade: Postos revendedores de combustíveis e afins

Endereço: Rua Monsenhor Dalizio Batista Dini, 78

Coordenadas: X= -45.091427 | Y= -22.333158 | **Datum:** Sirgas2000 

Classificação: AR - Área Reabilitada para Uso Declarado - Comercial

Etapas de Gerenciamento: Área Reabilitada

Fonte de contaminação: Vazamento ou Infiltração

Meios Impactados:

Águas subterrâneas, Solo

Contaminantes:

BTEX e HPA

Fase Livre: Não


MUNICÍPIO: VIRGOLÂNDIA

CNPJ: 04.068.861/0001-62

AUTO POSTO KELÉ LTDA - AUTO POSTO KELÉ LTDA

Atividade: Postos revendedores de combustíveis e afins

Endereço: Pref. Quim Júlio, 19 - Centro

Coordenadas: X= -42.306967 | Y= -18.474948 | **Datum:** Sirgas2000 

Classificação: AI - Área Contaminada sob Investigação

Etapas de Gerenciamento: Investigação Confirmatória

Fonte de contaminação: Vazamento ou Infiltração

Meios Impactados:

Águas subterrâneas

Contaminantes:

TPH (Hidrocarbonetos Totais de petróleo)

Fase Livre: Não